



# CITTÀ METROPOLITANA DI GENOVA

## *Deliberazione del Consiglio metropolitano*

### *Direzione Scuole e Governance*

**N. 27/2023 del registro delle Deliberazioni del Consiglio metropolitano**

**ADUNANZA DEL 22/11/2023**

**OGGETTO: DOCUMENTO UNICO DI PROGRAMMAZIONE 2024-2026. APPROVAZIONE**

Il giorno 22 novembre 2023 alle ore 16:00 nella sede della Città Metropolitana di Genova, nel Salone del Consiglio, si è riunito il Consiglio appositamente convocato.

All'appello risultano:

MARCO BUCCI	Presente	FABRIZIO PODESTA'	Presente
DANIELA BOTTA	Assente	GABRIELE REGGIARDO	Presente
MARIAJOSE' BRUCCOLERI	Assente	LAURA REPETTO	Presente
LUCA COSTA	Presente	GIACOMO ROBELLO	Presente
STEFANO DAMONTE	Presente	ANDREA ROSSI	Presente
SIMONE FRANCESCHI	Presente	ANTONIO SEGALERBA	Assente
CARLO GANDOLFO	Presente	FRANCO SENAREGA	Presente
CLAUDIO GARBARINO	Presente	GIORGIO TASSO	Presente
MARIA GRAZIA GRONDONA	Presente	CLAUDIO VILLA	Assente
MARIA CATERINA PERAGALLO	Presente		

Assenti: 4, Daniela Botta, Mariajose' Bruccoleri, Antonio Segalerba, Claudio Villa.

Partecipa la SEGRETARIA GENERALE Maria Concetta Giardina.

Accertata la validità dell'adunanza il Sig. Marco Bucci in qualità di SINDACO METROPOLITANO ne assume la presidenza, dichiarando aperta la seduta e invitando il Consiglio a deliberare in merito all'oggetto sopra indicato.

Su relazione del Consigliere Carlo Gandolfo, viene presentata al Consiglio la seguente proposta di deliberazione.

Vista la legge 7 aprile 2014 n. 56 e sue s.m.i. recante "Disposizioni sulle città metropolitane, sulle province, sulle unioni e fusioni di comuni";

Visto il d.lgs. 267/2000 "Testo unico delle leggi sull'ordinamento degli enti locali" e s.m.i.;

Visto il vigente Statuto della Città metropolitana di Genova;

Visto l'articolo 73 del DL 18/2020, convertito con modificazioni dalla legge 24 aprile 2020 n. 27 che prevedeva la possibilità di tenere le sedute dei Consigli delle Città metropolitane in videoconferenza fino alla data di cessazione dello stato di emergenza dovuto al Covid-19;

Dato atto che questa Amministrazione ha previsto con Determinazione del Sindaco metropolitano n. 20/2020 disposizioni integrative specifiche per svolgere in modalità telematica e mista le sedute del Consiglio metropolitano;

Considerato che, come confermato anche dalla Circolare del Ministero dell'Interno numero 33/2022, le sedute possono tenersi con tali modalità anche dopo la cessazione dello stato di emergenza purché sia stata prevista apposita disciplina;



# CITTÀ METROPOLITANA DI GENOVA

## Deliberazione del Consiglio metropolitano

### Direzione Scuole e Governance

Dato atto che la seduta si è svolta in modalità mista, in presenza e video/audio conferenza, nel rispetto dei requisiti richiesti dai provvedimenti sopracitati, con regolare identificazione dei componenti, registrazione audio/video, trascrizione degli interventi e delle votazioni e pubblicità della seduta mediante trasmissione sui canali web istituzionali;

Visto il vigente "Regolamento per l'organizzazione e il funzionamento del Consiglio della Città metropolitana di Genova";

#### PREMESSO CHE:

- Il D.L. n. 102 del 31 agosto 2013, all'art. 9, con l'introduzione del **Principio applicato della programmazione di bilancio**, ha disposto integrazioni e modifiche del decreto legislativo n.118/2011 - contenente "Disposizioni in materia di armonizzazione dei sistemi contabili e degli schemi di bilancio delle Regioni, degli enti locali e dei loro organismi, a norma degli articoli 1 e 2 della legge 5 maggio 2009, n. 42".
- In base a tale principio, **recentemente aggiornato dal DM del 25 luglio 2023 del Ministero dell'economia e delle finanze**, il Documento Unico di programmazione (DUP) costituisce il presupposto necessario di tutti gli altri documenti di programmazione dell'ente (art. 170 Dlgs 267/2000), ha carattere generale, costituisce la guida strategica ed operativa dell'ente, atto di indirizzo per la predisposizione delle previsioni di bilancio, che deve essere elaborato in coerenza con le linee strategiche ed operative del DUP..

Il **Documento unico di programmazione** si articola in due sezioni:

1. **La Sezione Strategica (SeS)**, che individua le principali scelte che caratterizzano il programma dell'amministrazione, da realizzare nel corso del mandato amministrativo e che possono avere un impatto di medio e lungo periodo, le politiche di mandato che l'ente vuole sviluppare nel raggiungimento delle proprie finalità istituzionali e nel governo delle proprie funzioni fondamentali e gli indirizzi generali di programmazione riferiti al periodo di mandato. La sezione strategica (SeS) ha un orizzonte temporale di riferimento pari a quello del mandato amministrativo poiché sviluppa e concretizza le linee programmatiche di mandato e individua, in coerenza con il quadro normativo di riferimento, gli indirizzi strategici dell'ente.
2. **La Sezione operativa (SeO)** che individua, per ogni missione, i programmi che l'ente intende realizzare per conseguire gli obiettivi strategici che discendono dagli indirizzi strategici di mandato del Sindaco metropolitano richiamati nella Sezione Strategica (SeS.). Per ogni programma, vengono individuati gli obiettivi strategico-operativi. La Sezione Operativa (SeO), invece, ha un orizzonte temporale di riferimento pari a quello del bilancio di previsione.

#### CONSIDERATO CHE:

Con atto n. 67 del 28/09/2023 del Sindaco metropolitano è stata approvata la proposta di DUP 2024-2026, che, come prevede il già citato DM di aggiornamento, costituisce atto di indirizzo per la predisposizione delle previsioni di bilancio, e ha dato l'avvio al processo per la programmazione 2024-2026.

Con successivo atto n. 89 del 10/11/2023 del Sindaco Metropolitano è stato adottato il DUP 2024-2026 composto da:

**VOLUME 1** che sviluppa un'**analisi di contesto** da cui emergono i principali elementi di forza/criticità, nonché le opportunità di sviluppo per il territorio metropolitano. L'analisi di contesto del DUP 2024/2026, è stata aggiornata e arricchita di nuovi dati per una visione ancora più coerente con le strategie europee che riguardano: cambiamenti climatici economica circolare, lavoro, dati e trend demografici, sistema istruzione in CMGE ecc.. Inoltre, è stata arricchita con diagrammi di confronto tra CMGE e le altre CM su molti temi, in un'ottica di *benchmarking* con i diversi competitors che possono attrarre risorse e investimenti su grandi temi e individuare così il vantaggio relativo del territorio genovese rispetto ad altre città o territori concorrenti. In questo modo è possibile orientare i programmi dell'Ente idonei ad affrontare le nuove sfide che i forti cambiamenti del contesto esterno impongono e in grado di aumentare il benessere reale della collettività amministrata (il "valore pubblico").



# CITTÀ METROPOLITANA DI GENOVA

## *Deliberazione del Consiglio metropolitano*

### *Direzione Scuole e Governance*

**VOLUME 2 del DUP 2024-2026** che contiene la **SeS- sezione strategica** e la **SeO - sezione operativa** (parte prima e seconda) nel quale vengono definiti in modo completo gli obiettivi strategici, gli obiettivi agli enti partecipati, nonché gli obiettivi operativi e la programmazione di settore relativamente all'arco temporale di riferimento e precisamente:

- Programma triennale dei lavori pubblici e l'elenco annuale dei lavori pubblici di cui all'art. 37. Dlgs 36/2023 (**ALL.1 al DUP**), adottato con determinazione del Sindaco metropolitano n. 76/2023.
- Programma triennale degli acquisti dei beni e dei servizi di cui all'art. 37 Dlgs 36/2023 (**ALL.2 al DUP**).
- Programmazione delle risorse finanziarie da destinare al fabbisogno di personale ex art. 91 TUEL e art. 35, comma 4, Dlgs 165/2001.
- Piano delle alienazioni e valorizzazioni immobiliari ex art. 58, comma 1, DL 112/2008 - PAVI 2024 (**ALL. 3 al DUP**), predisposto sulla base della **ricognizione 2023 del patrimonio immobiliare**.

In tale sezione vengono individuate anche le risorse, suddivise in missioni programmi, destinati a realizzare gli obiettivi strategici che discendono dagli indirizzi strategici di mandato del sindaco metropolitano richiamati nella SeS.

Preso atto della ricognizione del patrimonio dell'Ente articolato in 3 elenchi (1 - Elenco Beni Indisponibili e Demaniali / 2 - Elenco Altro Beni Immobili In Uso / 3 - Elenco Beni Disponibili) e predisposta dal Servizio patrimonio e allegata al PAVI.

Visti:

il regolamento di contabilità armonizzata di Città metropolitana di Genova;

il parere obbligatorio del Collegio dei Revisori dei Conti, previsto dall'art. 239, comma 1, e comma 1-bis del Decreto Legislativo 18 agosto 2000, n. 267, "Testo Unico delle leggi sull'ordinamento degli enti locali", formulato in data 27 agosto 2021 e allegato alla presente deliberazione;

Atteso che l'istruttoria del presente atto è stata svolta dalla Direttrice generale, dott.ssa Maria Concetta Giardina, che attesta la regolarità e correttezza dell'azione amministrativa per quanto di competenza ai sensi dell'articolo 147 bis del decreto legislativo n. 267/2000 e che è incaricato di ogni ulteriore atto necessario per dare esecuzione al presente provvedimento

Dato atto che dal presente provvedimento non discendono riflessi finanziari o patrimoniali ai sensi dell'articolo 49 del decreto legislativo n. 267/2000;

Acquisito il parere di regolarità tecnica attestante anche la regolarità e la correttezza dell'azione amministrativa espresso ai sensi degli articoli 49 e 147 bis primo comma del decreto legislativo n. 267/2000, allegato alla proposta di deliberazione;

Atteso che la presente proposta è stata esaminata dalla competente Commissione consiliare il cui esito di esame istruttorio è allegato alla presente;

### **DELIBERA**

- di approvare il Documento Unico di Programmazione (DUP) 2021-2023 allegato alla presente delibera quale parte integrante del provvedimento e comprensivo della programmazione di settore (Programma triennale dei lavori pubblici, Programma triennale degli acquisti dei beni e dei servizi, Programmazione delle risorse finanziarie da destinare al fabbisogno di personale e il Piano delle alienazioni e valorizzazioni immobiliari).



# **CITTÀ METROPOLITANA DI GENOVA**

## ***Deliberazione del Consiglio metropolitano***

### ***Direzione Scuole e Governance***

Conclusa la discussione (...omissis...), il Presidente del Consiglio BUCCI MARCO sottopone la proposta in oggetto a votazione espressa in forma palese, mediante sistema elettronico, con il seguente esito:

<b>Favorevoli</b>	<b>Contrari</b>	<b>Astenuti</b>
Bucci Marco; Gandolfo Carlo; Garbarino Claudio; Peragallo Maria Caterina; Podestà Fabrizio; Reggiardo Gabriele; Repetto Laura; Robello Giacomo; Rossi Andrea; Senarega Franco; Tasso Giorgio.		Costa Luca; Damonte Stefano; Franceschi Simone; Grondona Maria Grazia.
<b>Tot. 11</b>	<b>Tot. 0</b>	<b>Tot. 4</b>

In virtù dell'esito della votazione, il Presidente del Consiglio dichiara approvata la proposta come sopra riportata comprensiva dei suoi allegati divenuta deliberazione n.27/2023.

Delle decisioni assunte e votazioni adottate si è redatto il presente verbale, letto, approvato e sottoscritto

**Approvato e sottoscritto**  
**La SEGRETARIA GENERALE**  
**Maria Concetta Giardina**  
con firma digitale

**Approvato e sottoscritto**  
**II SINDACO METROPOLITANO**  
**Marco Bucci**  
con firma digitale



# Documento Unico di Programmazione 2024-2026

## analisi di contesto del territorio

CITTÀ METROPOLITANA DI GENOVA  
sotto lo stesso cielo





# Sommario

1	ANALISI DI CONTESTO .....	4
2	AMBIENTE E TERRITORIO .....	7
2.1	Pianificazione urbanistica comunale .....	7
2.2	Consumo di suolo e sistema insediativo .....	10
2.3	Verde urbano e aree di interesse naturalistico .....	17
2.4	Aree rurali.....	24
2.5	Rifiuti .....	28
2.6	Acqua .....	40
2.7	Energia .....	43
2.8	Clima .....	50
	SVILUPPO ECONOMICO .....	56
2.9	Digitalizzazione e innovazione.....	56
2.10	Analisi del sistema produttivo e della sua competitività.....	62
2.11	Turismo e cultura.....	88
3	MOBILITA' SOSTENIBILE .....	93
3.1	Trasporto pubblico locale.....	93
3.2	Le infrastrutture fisiche e gli investimenti programmati .....	100
3.3	Sicurezza stradale .....	105
4	FORMAZIONE, LAVORO E COESIONE SOCIALE .....	114
4.1	Analisi della popolazione scolastica e dei livelli di istruzione.....	114
4.2	Analisi dell'edilizia scolastica superiore di competenza di Città Metropolitana .....	118
4.3	Analisi dei dati demografici e sociali .....	124
	Le aree interne (SNAI - Strategia nazionale aree interne) nel territorio metropolitano.....	132
4.4	Analisi di alcuni indicatori BES sulla salute e qualità della vita .....	134
4.5	Analisi dei comprensori sportivi dell'area metropolitana genovese.....	135
5	Analisi SWOT.....	138

# 1 ANALISI DI CONTESTO

Per affrontare le nuove sfide, in coerenza con l'Agenda 2030 e le missioni del PNRR occorre effettuare una attenta **analisi di contesto**, attraverso:

- Raccolta dei dati a disposizione e del territorio metropolitano
- Analisi preliminare dei dati raccolti sulla base delle direttrici strategiche e dei programmi di innovazione dettati dal PNRR e dagli strumenti EU (Green Deal, Next generation EU, Agenda 2030, ecc.)
- Analisi SWOT, anche con l'obiettivo di individuare il vantaggio relativo del territorio rispetto ad altre città o territori concorrenti.

I dati contenuti nel "dossier di Genova metropoli", e di seguito illustrati, sono stati aggiornati anche con nuovi dati per una visione ancora più coerente con le strategie europee, relativi a:

- cambiamenti climatici (clima, allerte meteo, variazioni alle "zone rosse" a rischio idrogeologiche),
- economica circolare (impianti di smaltimento rifiuti, risorsa idrica, energia),
- analisi delle professioni maggiormente richieste dalle imprese,
- riconversione dei "vuoti a prendere" ai fini produttivi,
- interventi infrastrutturali finanziati dal PNRR e progetti per il TPL e per le reti ciclabili
- dati e trend demografici, con particolare riferimento all'indice di vulnerabilità socio economica (IVSM),
- sistema istruzione in CMGE.

L'analisi di contesto è stata arricchita con diagrammi di confronto tra CMGE e le altre CM su molti temi, in un'ottica di benchmarking con i diversi competitors che possono attrarre risorse e investimenti su grandi temi e individuare così il vantaggio relativo del territorio genovese rispetto ad altre città o territori concorrenti.

## **La vocazione di un territorio nel nuovo scenario**

Conoscere la vocazione di un territorio consente di elaborare una strategia sulla base di tutti gli elementi conoscitivi disponibili; la strategia esprime gli elementi su cui si basa il "progetto competitivo" che si vuole realizzare sul territorio:



- le aree di maggior interesse,
- il tipo di vantaggio competitivo su cui si vuole basare l'intera strategia
- i segmenti di domanda verso i quali si vuole orientare l'offerta prioritaria per il territorio.

La vocazione del territorio metropolitano deriva dalle caratteristiche tangibili e intangibili del luogo e si manifesta nella naturale predisposizione ad attrarre determinati tipi di domanda e a soddisfare in maniera particolarmente efficace ed efficiente le attese specifiche.

La chiave competitiva di un territorio si acquisisce attraverso la capacità di costruire una **identità forte, riconoscibile, immediata e comunicativa**, condivisibile dagli attori interni, i quali successivamente comunicano un'immagine dell'identità territoriale a chi per ragioni di business o per ragioni culturali entra in contatto con il contesto.

Lo sviluppo di un progetto coerente con la vocazione esistente, che valorizza le potenzialità di un territorio senz'altro è quella più praticabile e di maggior successo, infatti, qualsiasi azioni di marketing che non risulta "compatibile" con il tessuto economico e sociale del territorio, possono risultare rischiosi e fallimentare.

Possono, tuttavia, esserci dei casi in cui risulta essenziale, per una maggior opportunità di sviluppo dell'area, applicare la strategia della radicale innovazione delle condizioni attuali e del cambiamento delle caratteristiche tangibili e intangibili esistenti come per esempio nel caso in cui ci sia un declino delle attività e dei settori tipici e maggiormente sviluppati nel territorio.

Ne discendono due particolari considerazioni su come e su cosa concentrare l'attenzione quando si vuole sviluppare una strategia:

- attrarre ciò che è sinergico per la realtà esistente.
- trattenere ciò che è stato attratto.

La definizione delle vocazioni del territorio metropolitano e le conseguenti linee strategiche si fondano su una attenta analisi di contesto. Nei seguenti capitoli, i dati e le carte nelle relative elaborazioni, portano in evidenza i temi essenziali per **l'analisi di contesto** del territorio metropolitano. Tema rilevante è quello della **pianificazione urbanistica** ad oggi vigente, così come definita dai vari Comuni ed approvata dagli Enti preposti (si veda cap. Tutela del territorio).

Sono stati inoltre analizzati anche i DUP (Documenti Unici di Programmazione) dei Comuni del territorio metropolitano, che definiscono le strategie programmatiche/ finanziarie. Da tale analisi sono state estratte delle parole chiave ricorrenti che definiscono in nuce una visione di insieme. Qui di seguito le parole identificate.

## Il territorio metropolitano: i concetti dai DUP comunali

### **Keyword**

**sicurezza del territorio dal rischio idrogeologico**

**naturalità**, patrimonio naturale e culturale come attrattività turistica

**qualità** dell'ambiente e del paesaggio, efficientamento energetico

**accessibilità**, mobilità sostenibile e inclusione sociale, eliminazione  
barriere architettoniche

**fruibilità** e valorizzazione del verde pubblico, orti sociali

**welfare** sport, associazionismo

## 2 AMBIENTE E TERRITORIO

### PNRR - M2 – RIVOLUZIONE VERDE E TRANSIZIONE ECOLOGICA

PNRR - M2C1 – ECONOMIA CIRCOLARE E AGRICOLTURA SOSTENIBILE

PNRR - M2C2: ENERGIA RINNOVABILE, IDROGENO, RETE E MOBILITÀ SOSTENIBILE

PNRR - M2C3: EFFICIENZA ENERGETICA E RIQUALIFICAZIONE DEGLI EDIFICI

PNRR - M2C4 – TUTELA DEL TERRITORIO E DELLA RISORSA IDRICA

### 2.1 Pianificazione urbanistica comunale

Dall'analisi dello stato di aggiornamento della **pianificazione urbanistica comunale** vigente emerge una situazione molto eterogenea: i piani sono stati approvati in tempi sensibilmente diversi, alcuni (Programmi di Fabbricazione e primi Piani Regolatori Generali) risalgono addirittura al 1985 / 1987. Inoltre risulta che molti strumenti urbanistici, anche più recenti e appartenenti alla “nuova” tipologia dei PUC - Piani Urbanistici Comunali (circa il 65% dei Piani oggi vigenti) non sono stati impostati in ottica di “sostenibilità ambientale” sulla base delle disposizioni normative nazionali e regionali relative alla Valutazione Ambientale Strategica (ne risulta sprovvista).

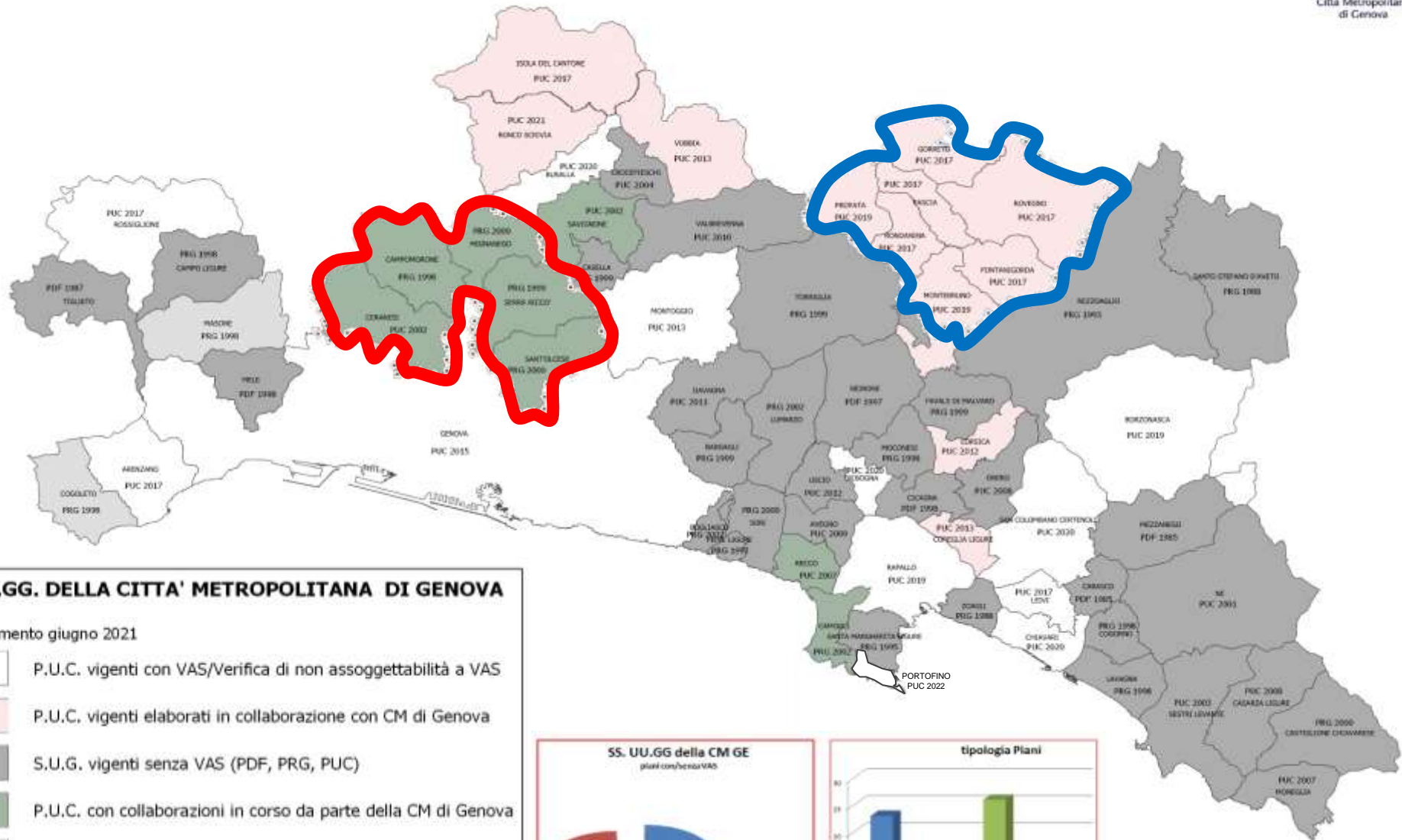
Le esperienze di pianificazione urbanistica coordinata a livello di ambito territoriale dalla Città metropolitana sono il PUC-CO (piano urbanistico coordinato) della Val Trebbia e il PUC-INT (piano urbanistico intercomunale) dell'alta Val Polcevera.

Dall'analisi delle “**vocazioni**” che sono state assegnate dagli strumenti urbanistici ai territori comunali emerge chiaramente come i piani più datati puntassero all'espansione delle aree da destinarsi a Produzione e/o a Residenza, prevedendo quindi un aumento del “consumo del suolo”, peraltro non sempre attuato. Per contro i piani più recenti si orientano maggiormente alla Riqualificazione ed al Riutilizzo dei territori e dei “contenitori” esistenti e desueti.

Ancora l'analisi mette in luce i “corridoi” maggiormente dedicati allo sviluppo delle funzioni “produttive” – che dai dati ottenuti risulta una delle funzioni prevalenti, associata alla residenza – mentre sono ben riconoscibili i territori maggiormente dedicati allo sviluppo turistico prevalentemente associato ai territori naturali e paesaggisticamente di maggior rilievo.


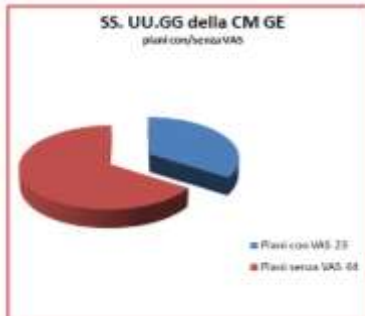
Un caso a parte è poi il Comune di Genova che risulta infatti interessato da una molteplicità di vocazioni che si integrano tra loro e tra le quali emerge anche quella dei Servizi, relativi sia all'ambito comunale, sia a quello metropolitano.

# STRUMENTI URBANISTICI GENERALI DEI COMUNI DELLA CITTA' METROPOLITANA DI GENOVA

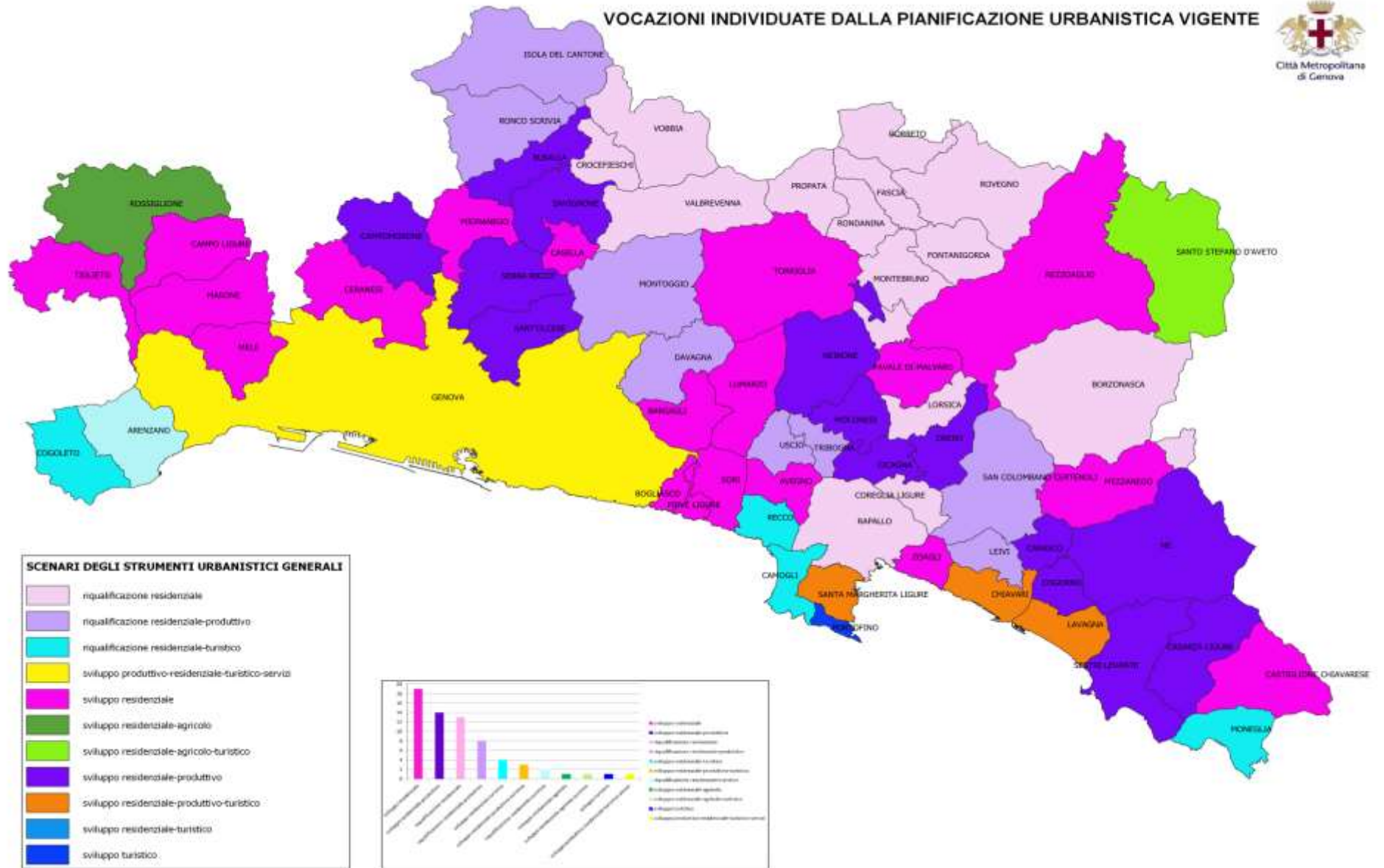


**SS.UU.GG. DELLA CITTA' METROPOLITANA DI GENOVA**  
 Aggiornamento giugno 2021

- P.U.C. vigenti con VAS/Verifica di non assoggettabilità a VAS
- P.U.C. vigenti elaborati in collaborazione con CM di Genova
- S.U.G. vigenti senza VAS (PDF, PRG, PUC)
- P.U.C. con collaborazioni in corso da parte della CM di Genova
- S.U.G. ultradecennali con PUC adottati
- PUC INTERCOMUNALE della Valpolcevera
- PUC COORDINATO della Valtrebbia



### VOCAZIONI INDIVIDUATE DALLA PIANIFICAZIONE URBANISTICA VIGENTE



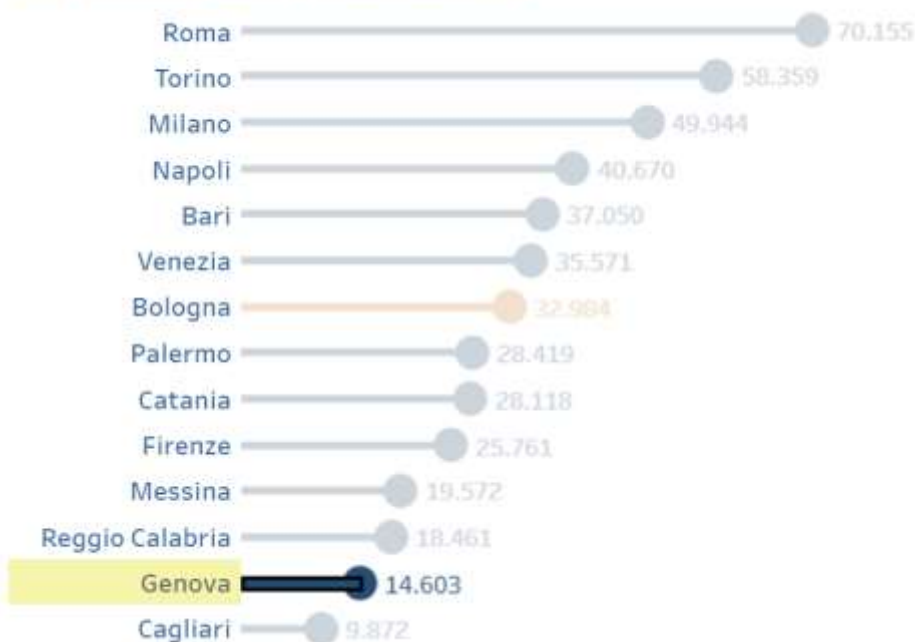
## 2.2 Consumo di suolo e sistema insediativo

Nella Città metropolitana di Genova al 2021 sono stati consumati 14.603 ha di suolo collocandosi all' 8° posto fra le città metropolitane per quanto concerne la quota percentuale di suolo consumato rispetto al totale.

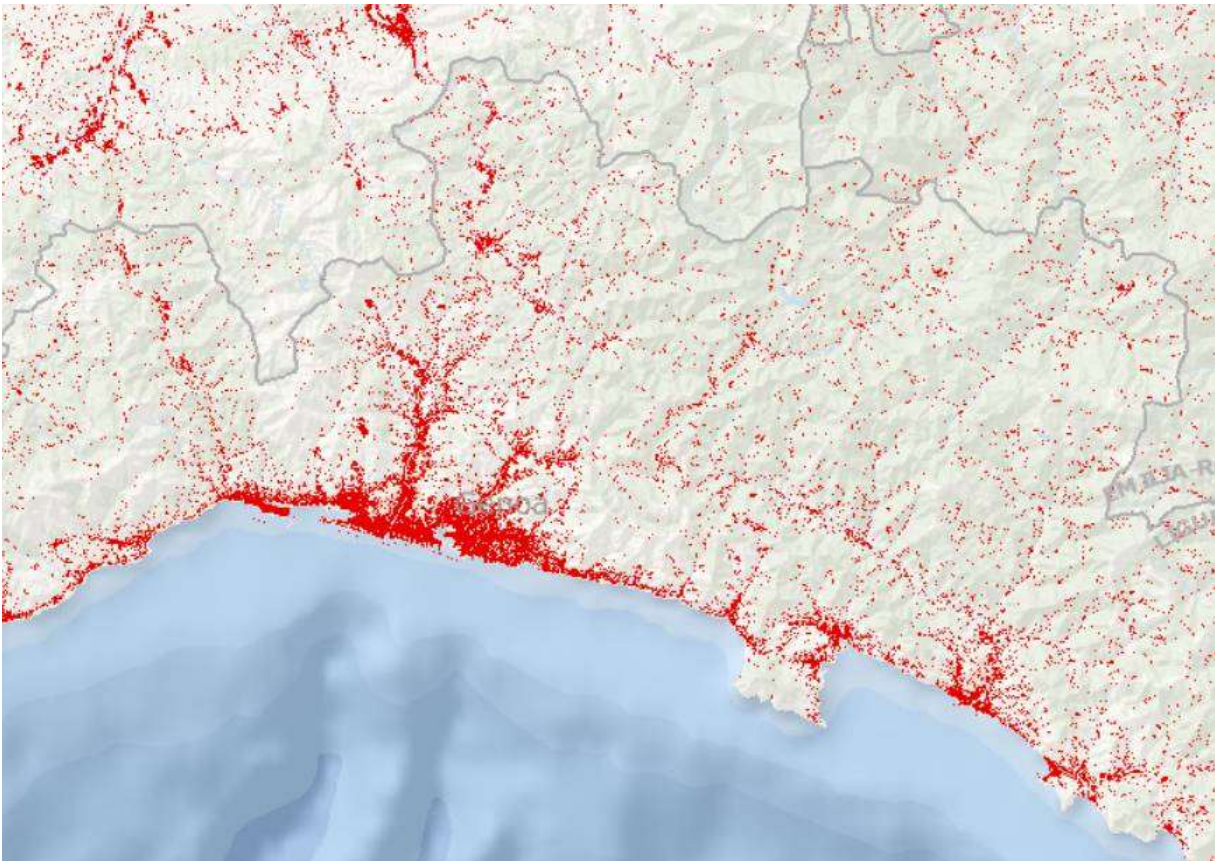


**Suolo consumato CMGE (8,0 %), superiore alla media nazionale (7,1 %) [dati 2021]**

### Superficie di suolo consumato (ha)

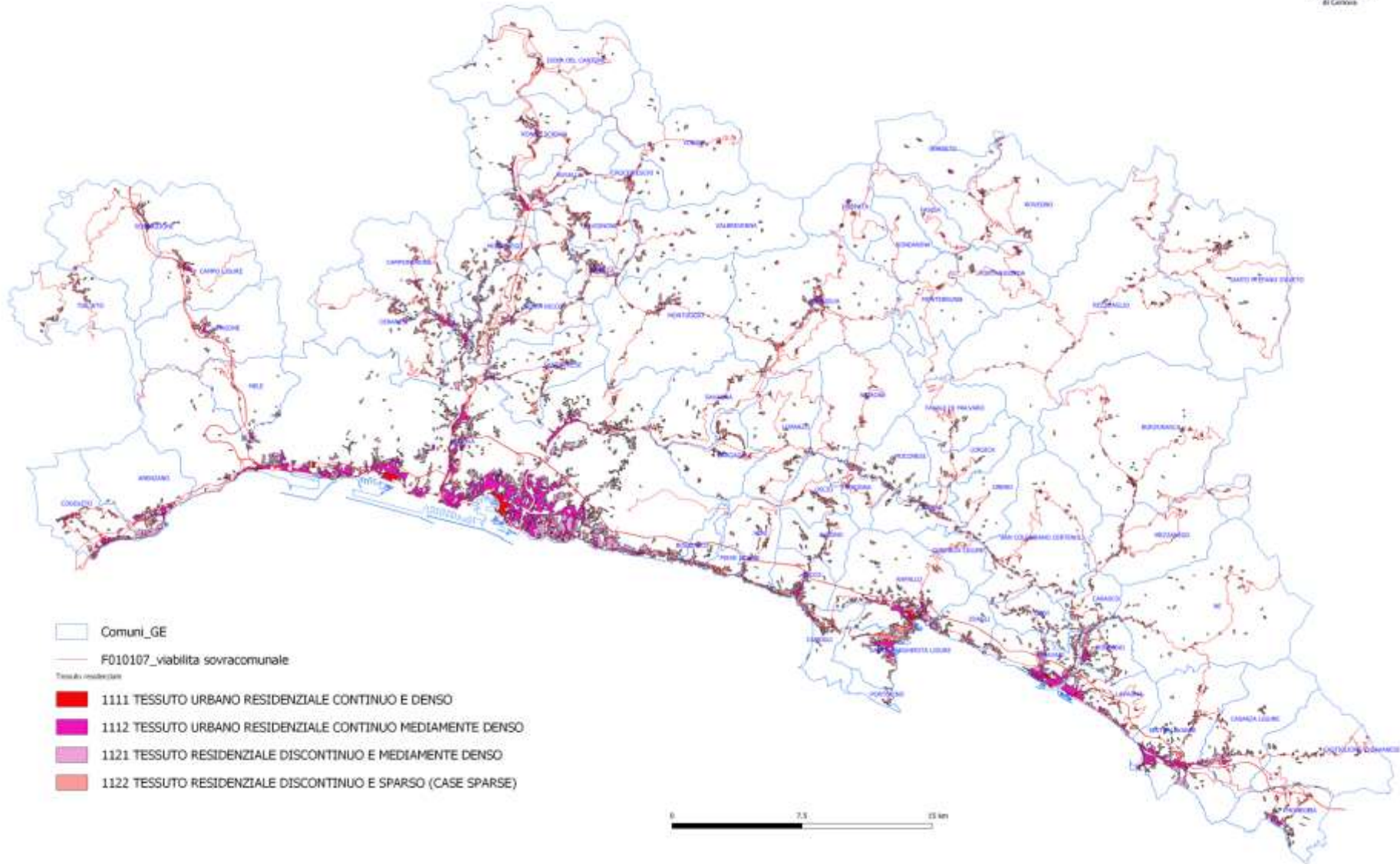


Dal portale <http://inumeridibolognametropolitana.it/cittametropolitaneconfronto/ambiente-e-territorio/soilo>



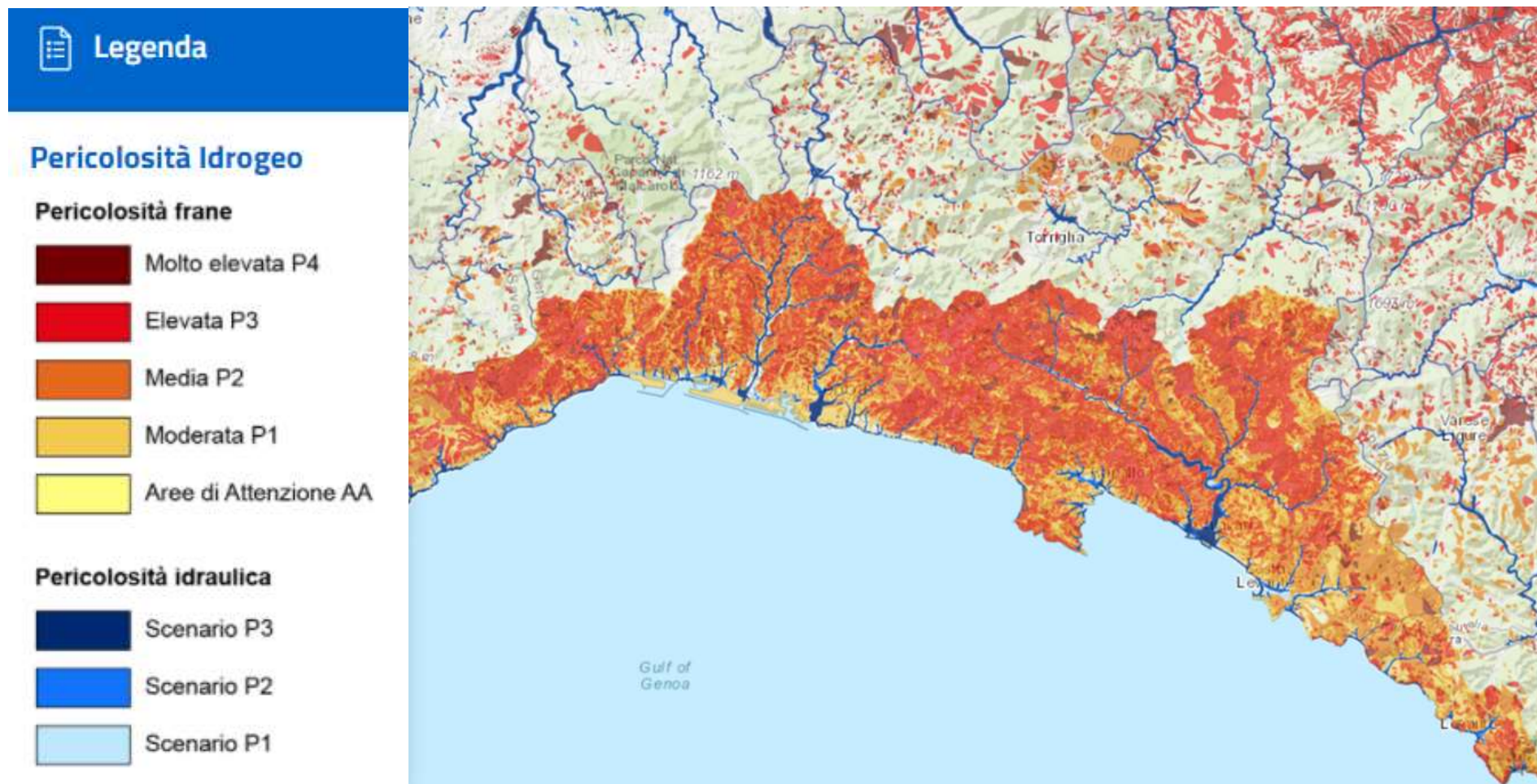
L'analisi della distribuzione delle **Aree residenziali** sul territorio metropolitano evidenzia un maggior sviluppo lungo la fascia costiera, nel capoluogo metropolitano e lungo gli assi vallivi di maggior rilevanza. Nei territori interni prevale un sistema insediativo di tipo sparso (fonte: carta dell'uso del suolo regionale).

# TESSUTO EDILIZIO RESIDENZIALE DELLA CITTA' METROPOLITANA DI GENOVA





## Popolazione esposta al rischio idrogeologico



Popolazione a rischio: Frane 66.279 ab (P4+P3). Alluvioni 135.696 ab. (P2, di cui 87.273 ab. in P3). Fonte: [Rapporto ISPRA 2021](#)

## Nuove aree a pericolosità idrogeologica elevato e molto elevato nel territorio metropolitano

Fonte: Regione Liguria - <http://www.pianidibacino.ambienteinliguria.it>

Sono di seguito riportate le principali varianti ai piani di bacino (a partire dal 2019) che hanno comportato modifiche alle aree a più elevata pericolosità idrogeologica (dissesti idraulici e dissesti di versante).

Comune - zona di intervento	Piano di bacino	Anno approvazione variante	Tipologia
<b>Genova - Voltri</b> Rio S. Giuliano	Ambiti 12 e 13	2019	riperimetrazione fasce di inondabilità
Rii Marotto e Monferrato		2022 Varianti approvate ad efficacia sospesa fino alla realizzazione degli interventi	
<b>Genova – Cornigliano</b> Rio Roncallo	Ambiti 12 e 13	2021 variante in corso	aggiornamento piano intervento e ridelimitazione fascia di riassetto fluviale
<b>Genova - Sestri Ponente</b> T. Chiaravagna	Chiaravagna	2018 variante ad efficacia sospesa fino alla realizzazione degli interventi	riperimetrazione fasce di inondabilità
<b>Genova - Sestri Ponente</b> Fosso Battestu e rio Ruscarolo	Chiaravagna	2018	riperimetrazione delle fasce di inondabilità
<b>Genova - Rivarolo</b> Rio Maltempo	Polcevera	2020 variante in corso	perimetrazione delle fasce di inondabilità
<b>Genova - Foce Polcevera</b>		2023 Variante approvata ad efficacia sospesa fino alla realizzazione degli interventi	
<b>Genova - tratti terminali del torrente Bisagno e del rio Fereggiano</b>	Bisagno	2021	perimetrazione delle fasce di inondabilità
<b>Genova - Rio Preli</b>		2022	
<b>Genova - Loc. Sciorba</b>		2023 variante in corso	
<b>Bargagli - loc. Sant'Alberto</b>		2023	aggiornamento della suscettività al dissesto

<b>Genova</b> - scolmatore		2023 variante approvata ad efficacia sospesa fino alla realizzazione degli interventi	perimetrazione delle fasce di inondabilità
<b>Genova – Nervi</b> Torrente Nervi	Ambito 14	2019	riperimetrazione delle fasce di inondabilità
<b>Genova – Rio Lagaccio</b>		2023	
<b>Genova – loc. Albaro</b>		2023	
<b>S. Margherita Ligure – Paraggi</b> Torrente Acquamorta	Ambito 15	2022 variante in corso	riperimetrazione delle fasce di inondabilità
<b>Santa Margherita Ligure</b> - via Martiri del Turchino		2022	riperimetrazione frana quiescente
<b>Comune di Rapallo</b> - loc. Poggiolino		2023	riperimetrazione fasce di inondabilità
<b>Avegno - loc. Molino Nuovo, Recco</b> Torrente Recco e rio Treganega		2020	aggiornamento delle fasce di inondabilità
<b>Comune di Uscio</b> – loc. Calcinara	T. Lavagna	2023	riperimetrazione dell'area in classe speciale di tipo A
<b>T. Lavagna, T. Sturla, F. Entella</b>	T. Lavagna / Ambito 16	2020	aggiornamento della carta delle fasce di inondabilità
<b>Uscio</b> – loc. Colle Caprile	T. Lavagna	2021	riclassificazione della suscettività al dissesto di un'area classificata PG3a
<b>Ne</b> – tratto terminale t. Garibaldo	Ambito 16	2021 variante ad efficacia sospesa fino alla realizzazione degli interventi	riperimetrazione delle fasce di inondabilità
<b>Chiavari</b> - torrente Rupinaro	Ambito 16	2021	aggiornamento del piano degli interventi
<b>Casarza Ligure</b> - loc. Setteventi	Ambito 17	2020	riperimetrazione di una frana attiva classificata come Pg4
<b>Comuni di Sestri Levante, Casarza Ligure, Castiglione Ch. e Moneglia</b>		2023 variante in corso	riperimetrazione delle fasce di inondabilità
<b>Masone</b> (14 frane) <b>Campo Ligure</b> (8 frane) <b>Rossiglione</b> (4 frane) <b>Masone</b> – torrente Vezzulla <b>Campoligure</b> – rio Mongrosso	Stura	2022	dissesti idraulici e di versante

<b>Montoggio</b> (7 frane) <b>Busalla</b> (4 frane) <b>Ronco Scrivia</b> (1 frana) <b>Busalla</b> – rio Seminella	Scrivia	2022	dissesti idraulici e di versante
<b>Rondanina</b> (2 frane)	Trebbia	2022	dissesti di versante
<b>S.Stefano d'Aveto</b> (1 frana) <b>Rezzoaglio</b> (3 frane)	Aveto	2022	dissesti di versante

## 2.3 Verde urbano e aree di interesse naturalistico

PAESAGGIO	Indicatori	Misura	2019			2020			2021		
			CMGe	Liguria	Italia	CMGe	Liguria	Italia	CMGe	Liguria	Italia
Patrimonio culturale	Densità di verde storico e parchi urbani di notevole interesse pubblico	mq per 100 mq di superfici e urbanizzata	1,1	0,9	1,8	1,1	1	1,8			
Paesaggio	Aree di particolare interesse naturalistico (presenza)*	%	74,6	75,2	49,5	85,1	81,6	56,6	85,1	81,6	56,6

\* percentuale di comuni in cui è presente una zona della Rete Natura 2000

AMBIENTE	Indicatori	Misura	2018			2019			2020		
			CMGe	Liguria	Italia	CMGe	Liguria	Italia	CMGe	Liguria	Italia
Qualità ambientale	Disponibilità di verde urbano **	mq/ab.	6,3	7,2	32,8	12,3	18,2	33,8	21,2	18,3	31,0

fonte: BES 2020- BES 2021- BES 2022 <http://www.besdelleprovince.it/grafici-dinamici>

\*\* metri quadrati di verde urbano per abitante nei comuni capoluogo di provincia/città metropolitana.

La qualità del paesaggio e del patrimonio culturale acquistano un carattere non trascurabile in un'area come quella genovese che sta riscoprendo anche una propria vocazione turistica.

Particolarmente buona è la presenza di **aree di particolare interesse naturalistico**, poiché la percentuale dell'area metropolitana (85,1%), in linea con il dato regionale, supera di oltre 25 punti percentuali il dato nazionale (56,6%).

La percentuale di verde storico e parchi è in linea con il dato nazionale.

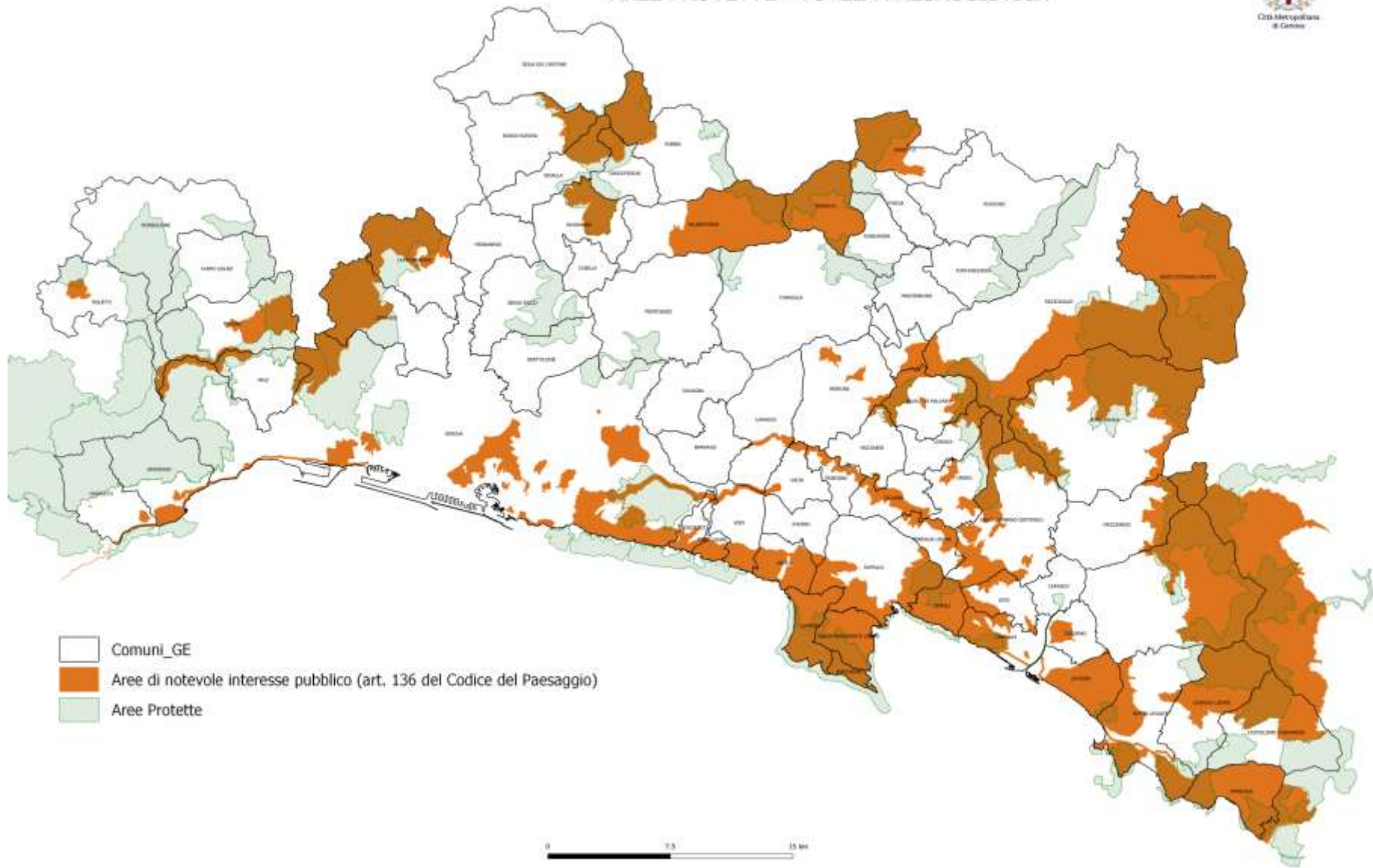
Il tema della qualità ambientale mostra la sofferenza della città metropolitana di Genova sotto l'aspetto dei metri quadrati di **verde urbano disponibile per abitante** di 21,2 mq per abitante,

peraltro sensibilmente in crescita nel 2020 rispetto agli anni precedenti. Il dato nazionale di 31,0 mq per abitante è invece in decrescita.

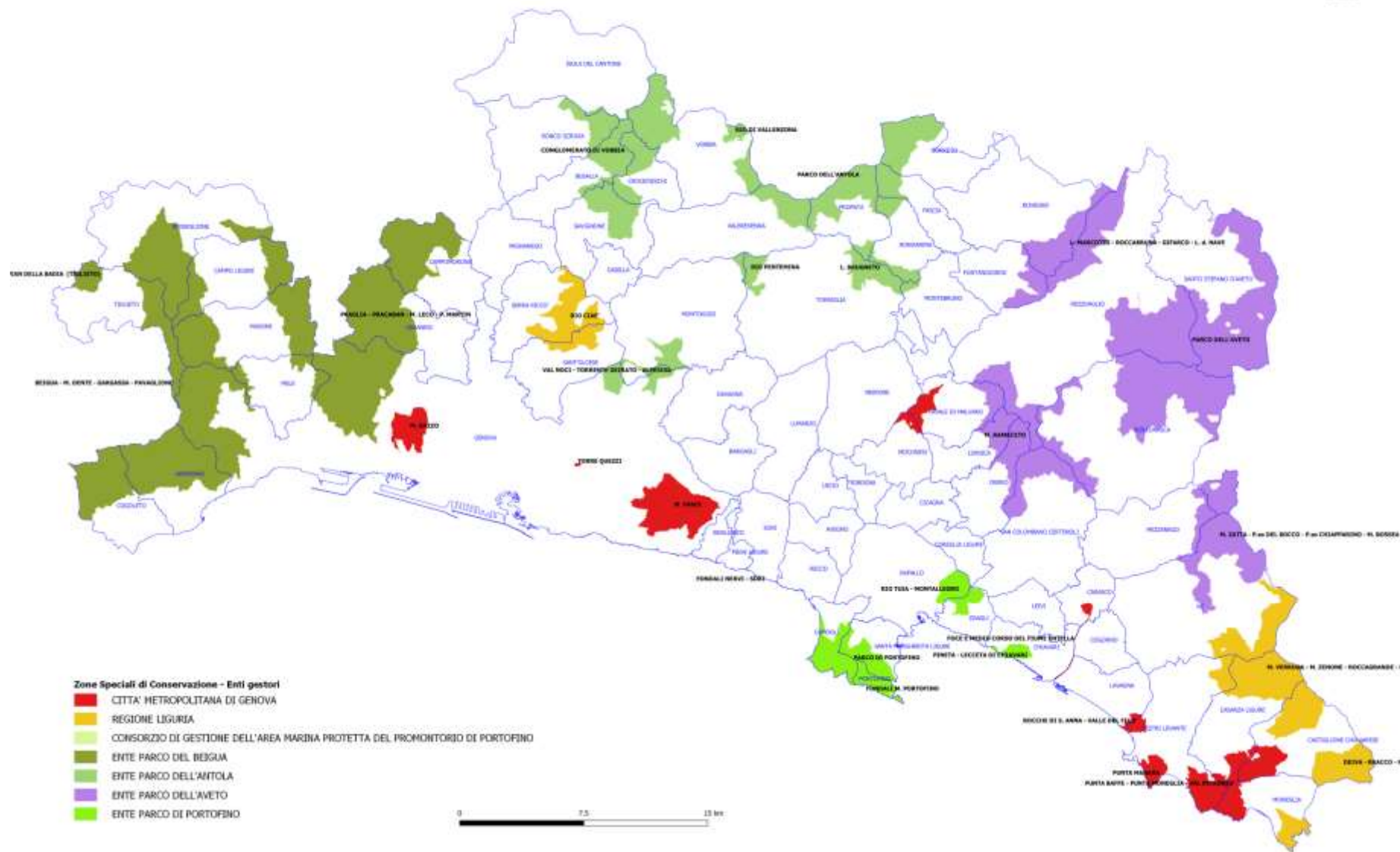
Ancora viene rappresentata la diffusione dei **territori boscati** – che interessano ben il 75% del complessivo territorio metropolitano, dove l'esigenza non è tanto quella della nuova forestazione (come previsto nella M2.C4 del PNRR), quanto quella del rinfoltimento e del miglioramento della qualità della copertura vegetazionale, anche attraverso l'eliminazione delle specie invasive.

Anche il rinnovo della copertura boschiva con piante giovani permette una importante performance in termini di riduzione della CO<sub>2</sub>.

## AREE PROTETTE - TUTELA PAESAGGISTICA

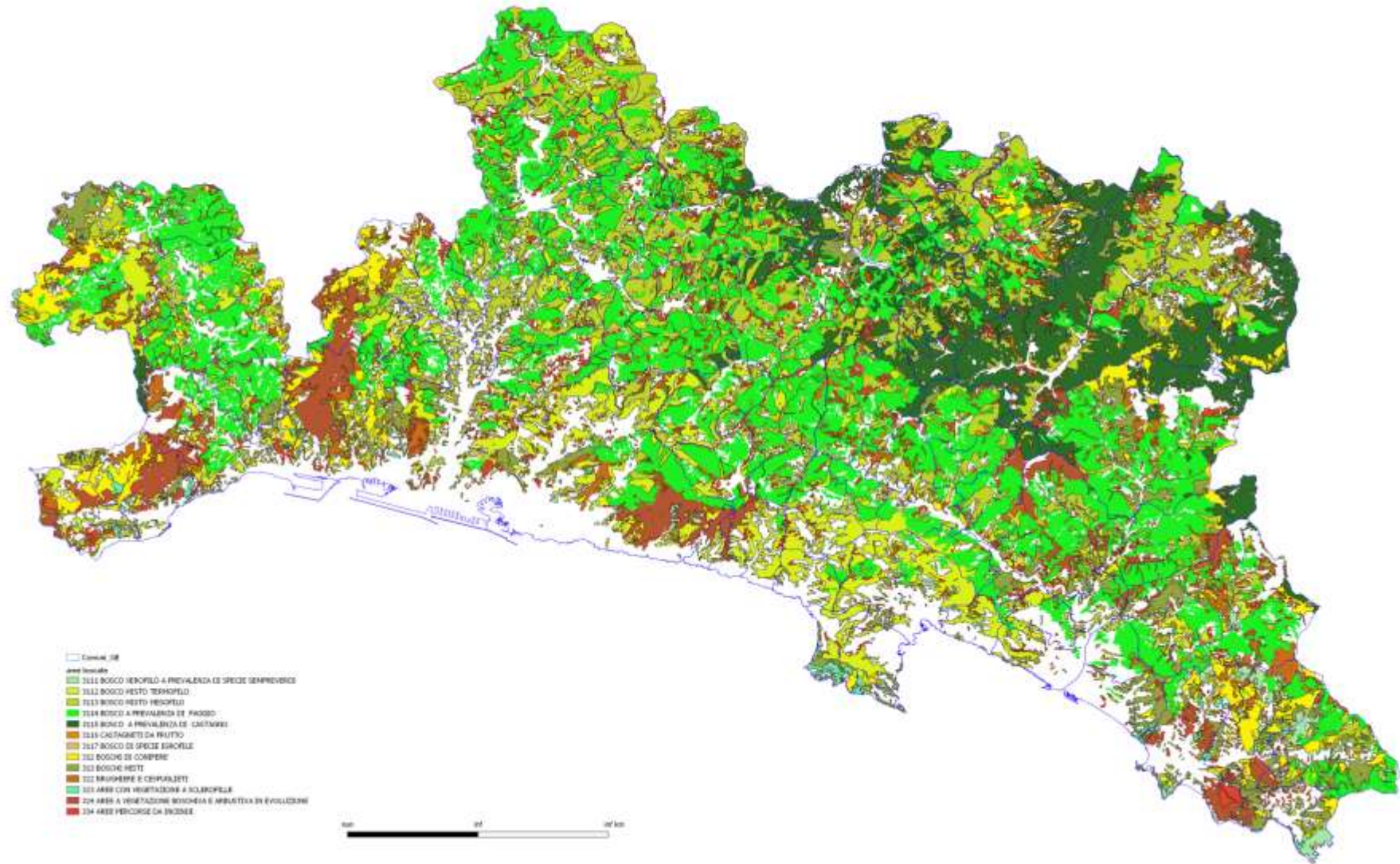


# ZONE SPECIALI DI CONSERVAZIONE DELLA CITTA' METROPOLITANA DI GENOVA - ENTI GESTORI





# AREE BOSCADE DELLA CITTA' METROPOLITANA DI GENOVA



AMBIENTE	Indicatori	Misura	2018			2019		
			CMGe	Liguria	Italia	CMGe	Liguria	Italia
Qualità ambientale	Superamento per più di 35 giorni/anno del valore limite giornaliero PM10 (50 µg/m3)	giorni	5,0	5,0	28,0	3,0	3,0	28,0
	Superamento del valore limite annuo previsto per NO2 (40 µg/m3) - Biossido di azoto	giorni	60,0	60,0	17,0	57,0	57,0	14,0
Consumo di risorse	Dispersione da rete idrica	%	39,0	40,2	37,3	38,0	40,6	42,0

fonte: BES 2020-BES 2021 <http://www.besdelleprovince.it/grafici-dinamici>

Parzialmente negativa la situazione relativa alla **qualità dell'aria**. Mentre le emissioni di PM10 hanno superato i limiti solo in 3 giorni dell'anno (sono 28 i giorni di superamento del limite a livello nazionale), più seria è invece la situazione relativa alle emissioni di biossido d'azoto. Sono infatti 57 i giorni nei quali si registrano valori superiori a quelli previsti mentre sono solo 14 le giornate registrate mediamente a livello nazionale.

Confronto qualità dell'aria tra le Città Metropolitane di Genova, Torino, Milano e Venezia.

AMBIENTE	Indicatori	Misura	2019			
			CM Genova	CM Torino	CM Milano	CM Venezia
Qualità ambientale	Superamento per più di 35 giorni/anno del valore limite giornaliero PM10 (50 µg/m3)	giorni	3,0	83,0	72,0	68,0
	Superamento del valore limite annuo previsto per NO2	giorni	57,0	53,0	58,0	51,0

	(40 µg/m <sup>3</sup> ) - Biossido di azoto					
Consumo di risorse	Dispersione da rete idrica	%	38,0	32,6	18,7	36,7

fonte: BES 2020- BES 2021 <http://www.besdelleprovince.it/grafici-dinamici/2021/>

Nel 2020 sono stati introdotti nel BES i seguenti nuovi indicatori relativi alla qualità dell'aria:

AMBIENTE	Indicatori	Misura	2020		
			CMGe	Liguria	Italia
Qualità ambientale	Superamento limiti inquinamento aria PM 2,5	µ/mc	13	3,0	77,0

*valore più elevato della concentrazione media annua di PM<sub>2,5</sub> nei comuni capoluogo di provincia/città metropolitana rilevato tra tutte le centraline fisse per il monitoraggio della qualità dell'aria (valore limite per la protezione della salute umana 10 µg/m<sup>3</sup>). Per i valori regionali e Italia si indica il numero di comuni capoluogo con valore superiore al limite definito.*

AMBIENTE	Indicatori	Misura	2020		
			CMGe	Liguria	Italia
Qualità ambientale	Superamento limiti inquinamento aria NO <sub>2</sub>	µ/mc	48,0	48,0	9,0

#### Superamento limiti inquinamento aria - NO<sub>2</sub>

*valore più elevato della concentrazione media annua di NO<sub>2</sub> nei comuni capoluogo di provincia/città metropolitana rilevato tra tutte le centraline fisse per il monitoraggio della qualità dell'aria (valore limite per la protezione della salute umana 40 µg/m<sup>3</sup> e di regione. Per il valore Italia si indica il numero di comuni capoluogo con valore superiore al limite definito*

fonte: BES 2022 <https://www.besdelleprovince.it/grafici-dinamici/>

## 2.4 Aree rurali

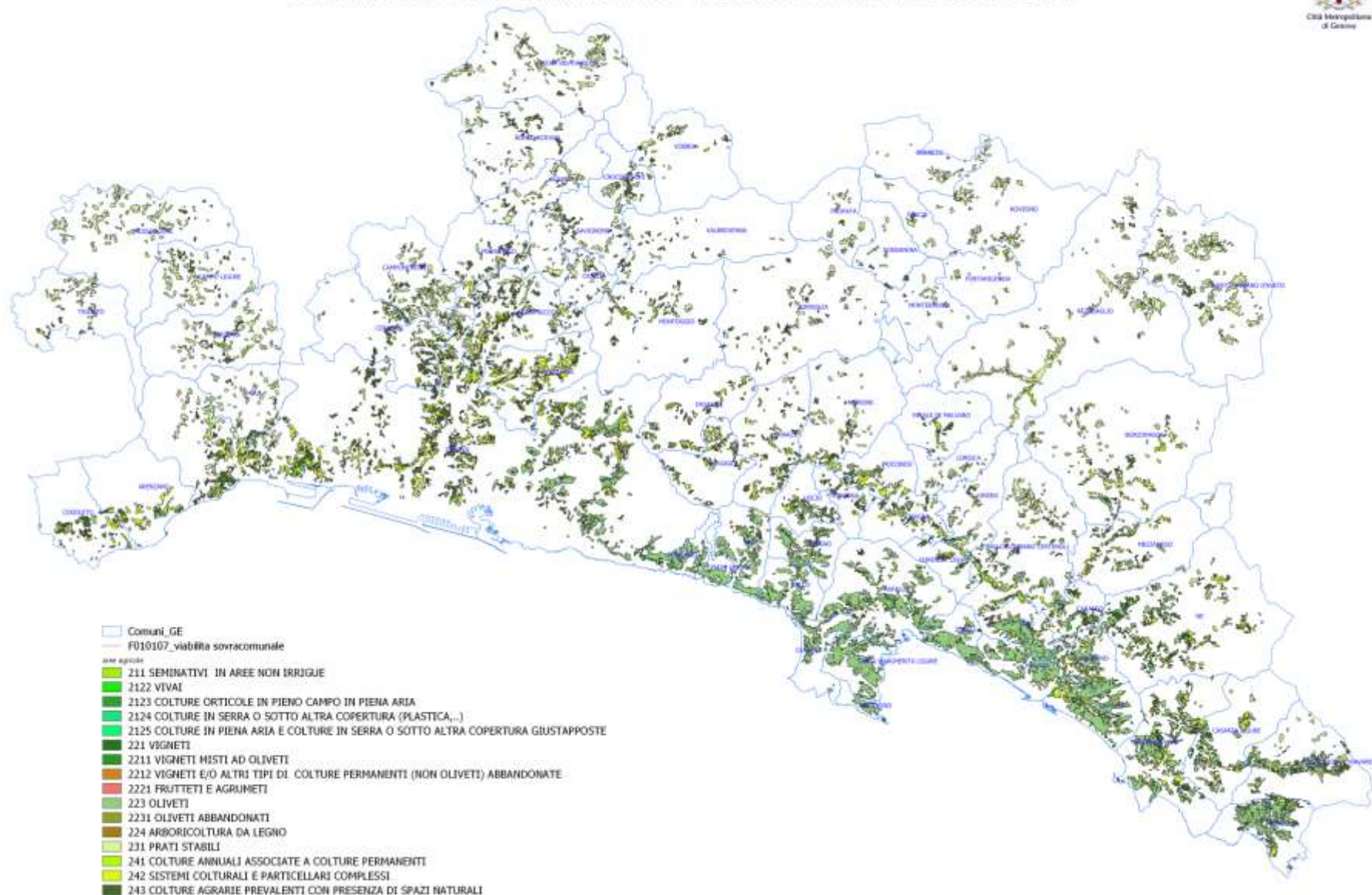
Tale tema è stato studiato attraverso l'individuazione sulla cartografia metropolitana delle aree e dei territori così individuati nella carta regionale di uso del suolo, e l'incidenza delle are per attività agricole sul totale a livello comunale.

Indicatori	Misura	2018			2019			2020		
		CMGe	Liguria	Italia	CMGe	Liguria	Italia	CMGe	Liguria	Italia
Diffusione delle aziende agrituristiche	n. per 100 Km <sup>2</sup>	<b>7,5</b>	<b>12,1</b>	<b>7,8</b>	<b>7,5</b>	<b>12,5</b>	<b>8,1</b>	<b>7,9</b>	<b>13,1</b>	<b>8,3</b>

fonte: BES 2020- BES 2021- BES 2022 <http://www.besdelleprovince.it/grafici-dinamici/>

E' stata inoltre analizzata la distribuzione delle aree terrazzate agricole, che come individuato dagli studi ISPRA qui riportati qualificano la Liguria e la Città metropolitana, come il territorio maggiormente interessato a livello nazionale con 40.000 km di terrazzamenti: si tratta di un tema che non solo caratterizza aspetti produttivi, ma anche la connotazione del paesaggio e la sicurezza dei territori, essendo infatti l'abbandono elemento di criticità per questi areali e quelli contermini.

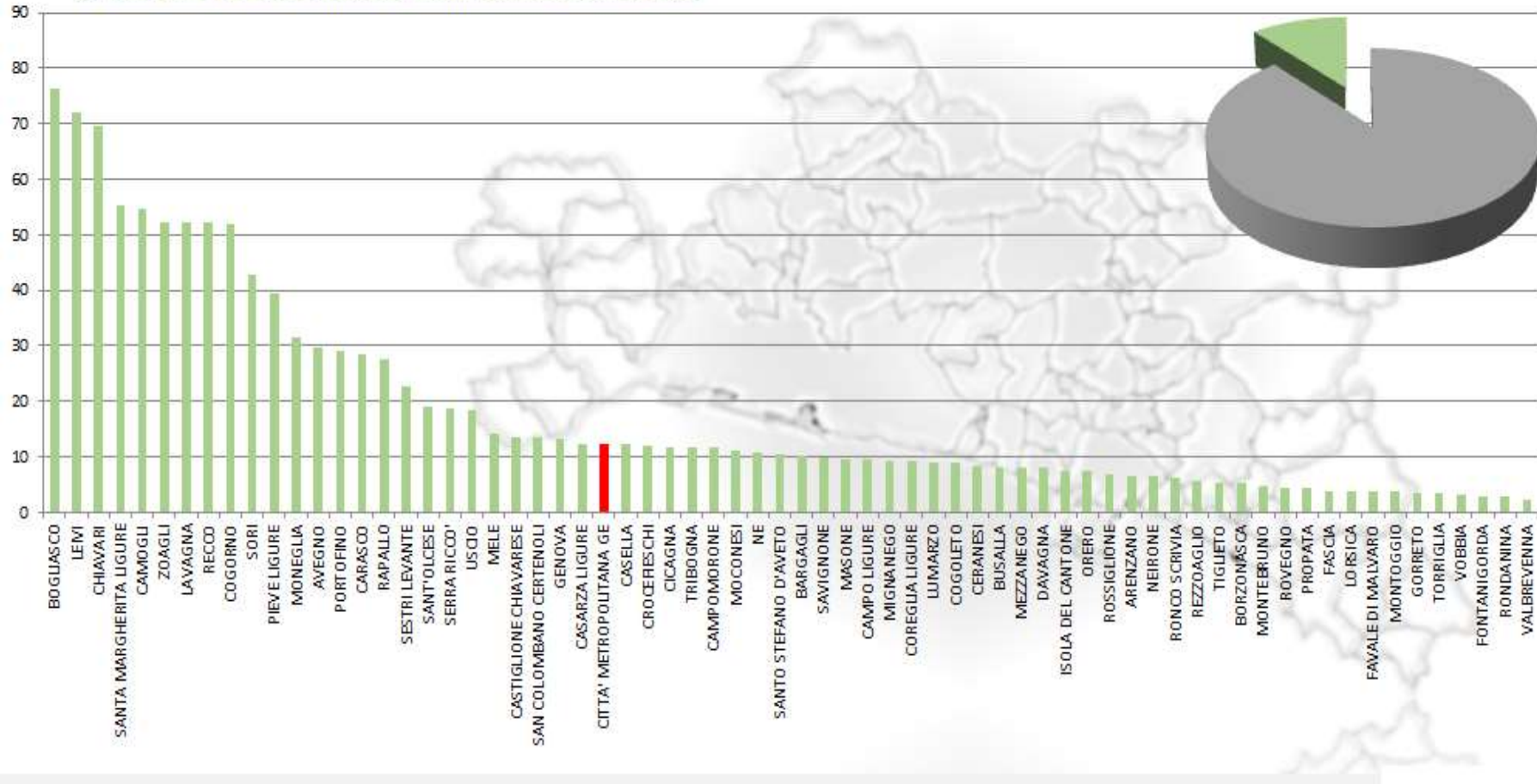
## AREE AGRICOLE DELLA CITTA' METROPOLITANA DI GENOVA



## AREE AGRICOLE

% RISPETTO ALLA SUPERFICIE TERRITORIALE COMUNALE

CITTA' METROPOLITANA DI GENOVA  
AREE AGRICOLE = 12% SUPER. TERRITORIALE



## TERRAZZAMENTI IN LIGURIA – Raffronto nazionale

### 3.2 Aree terrazzate agricole

Le aree terrazzate agricole in Italia sono occupate prevalentemente da colture permanenti quali frutteti, vigneti e oliveti. I terrazzamenti sono costituiti da successioni di muretti a secco che modellano il versante in terrapieni coltivabili. Le principali aree terrazzate si trovano in Liguria, in Valtellina e Val Chiavenna (SO), in Penisola Sorrentina, in Cilento, Gargano, diffuse in Calabria e nella Sicilia nord-orientale e sud-orientale (Figura 3.3).



Figura 3.3 - Ubicazione delle aree terrazzate in Italia (elaborazione da LPIS refresh di AGEA-SIN)

A titolo di esempio si riportano i dati relativi alle aree terrazzate censite dal Progetto ALPTER nell'arco alpino.

Tabella 3.3 - Principali aree terrazzate nell'arco alpino (Fonte: Progetto ALPTER Paesaggi terrazzati dell'arco alpino, 2008)

Zona geografica	Superficie Totale (km <sup>2</sup> )	Superficie terrazzata (km <sup>2</sup> )	Superficie terrazzata (%)	Lunghezza muri a secco (km)	Lunghezza muri a secco/superficie terrazzata (km/km <sup>2</sup> )
Regione Liguria	5410	373	6,8%	40.000	107
Regione Liguria (SAU)	626	373	59%	-	-
Parco Cinque Terre (SP)	38	20	60%	6000	300
Valtellina (SO)	3212	12 (aree a vite)	0,3%	1000	83
Val Chiavenna (SO) (versante destro)	11,4	4,5	15%	-	-
Val Chiavenna (Chiavenna, Prato, Villa di Chiavenna)	129,3	4,5	3,5%	550	122
Val di Cembra (TN)	450	-	-	130	-
Canale di Brenta (VI)	60	3,2	5,3%	225	70



Linee guida per la valutazione del dissesto idrogeologico e la sua mitigazione attraverso misure e interventi in campo agricolo e forestale – anno 2013

## 2.5 Rifiuti

Il **conferimento dei rifiuti urbani in discarica** è la percentuale di rifiuti urbani conferiti in discarica (anche fuori provincia) sul totale dei rifiuti urbani raccolti. È un indicatore che evidenzia la difficoltà di un territorio a ridurre il conferimento. È tra gli indicatori dei 17 Goals degli SDGs “Obiettivo 1: Porre fine ad ogni forma di povertà nel mondo” ed è tra gli indicatori BES (ed. 2020) “Dominio Ambiente”

**Ripartizione percentuale della gestione dei rifiuti urbani nell’UE27, anno 2020 (dati ordinati per percentuali crescenti di smaltimento in discarica)**

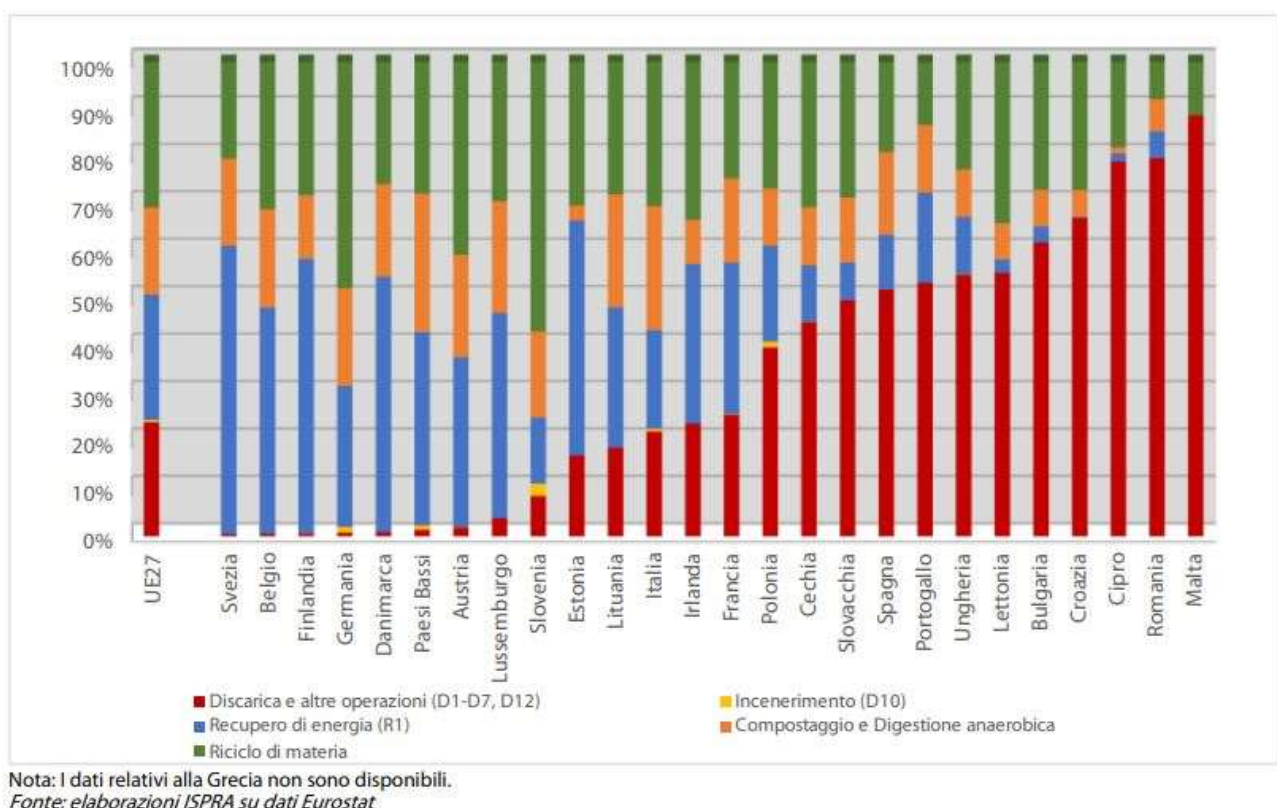


Figura 1 - Rapporto Rifiuti Urbani - Edizione 2022, pag. 9

Rilevato che, in Europa l’obiettivo di conferimento in discarica di un massimo del 10% dei rifiuti di origine urbana prodotti è già stato raggiunto solo dai paesi con maggiori quote di recupero energetico e rilevato che, anche lo stesso scarto degli impianti che recuperano rifiuti, contribuisce ad incrementare i quantitativi di rifiuti di origine urbano che vengono conferiti in discarica appare evidente che il target del 10% può essere raggiunto unicamente con un adeguato mix di interventi



che mirino ad incrementare e migliorare i processi di recupero di materia, incrementare le attività di compostaggio e digestione anaerobica, efficientare il recupero energetico, nonché ad valutare ed accogliere nuove sfide nell'ambito dello smaltimento dei rifiuti.

Figura 2.23 – Evoluzione delle percentuali regionali di raccolta differenziata dei rifiuti urbani (%), anni 2005 – 2021



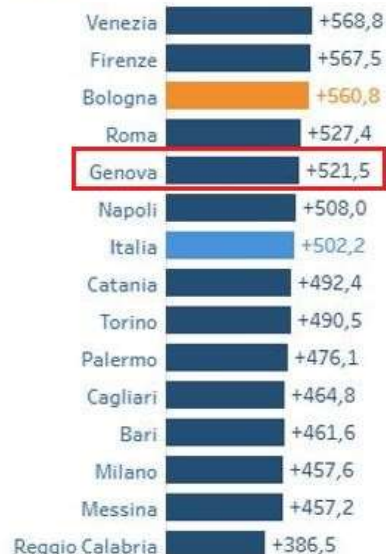
Fonte: ISPRA

Figura 2 - Rapporto Rifiuti Urbani - Edizione 2022, pag. 56.

### Rifiuti urbani (tonnellate)

Roma	2.226.990
Napoli	1.507.174
Milano	1.481.260
Torino	1.081.505
Palermo	571.085
Bologna	569.622
Bari	565.327
Firenze	564.463
Catania	526.293
Venezia	477.490
Genova	425.674
Messina	274.290
Reggio Calabria	200.602
Cagliari	195.109

### Rifiuti urbani pro capite (kg/ab.\*anno)



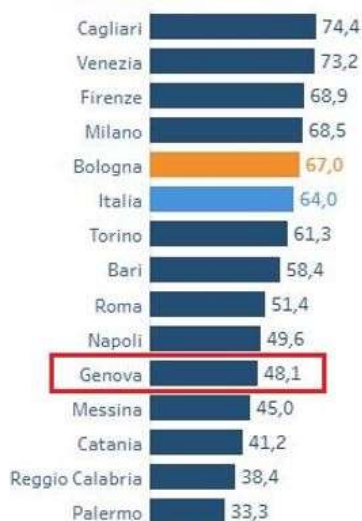
*\* Per una corretta lettura del fenomeno, è importante segnalare che i due indicatori sono influenzati da fattori legati all'assimilazione (che porta a computare, nell'ammontare dei rifiuti urbani, anche rifiuti speciali derivanti da attività artigianali, commerciali e di servizio), e alla popolazione fluttuante (legata ad esempio ai flussi turistici e/o al pendolarismo).*

Fonte: sito web [www.inumeridibolognametropolitana.it/cittametropolitaneconfronto/ambiente-e-territorio/rifiuti](http://www.inumeridibolognametropolitana.it/cittametropolitaneconfronto/ambiente-e-territorio/rifiuti), dati SIPRA Ambiente e ISTAT.

CMGe si posiziona quinta per produzione di rifiuti urbani pro-capite (521,50 kg/ab.\*anno), valore sopra la media nazionale, pari a 502,20 kg/ab.\*anno.

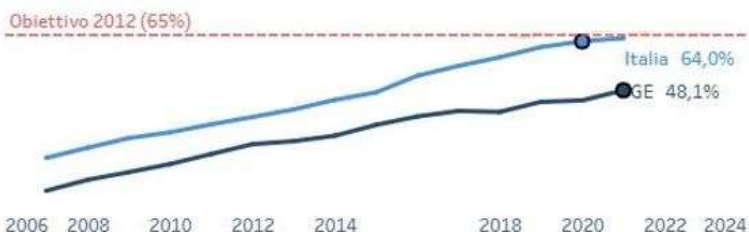
La percentuale di raccolta differenziata di rifiuti urbani, al 2021, è al di sotto sia del livello regionale che di quello nazionale e si assesta al 48,11% (48,40% secondo DGR 590/2022). Il dato relativo al 2022 ha registrato un incremento al 51,55%.

### % raccolta differenziata



### Trend della % di raccolta differenziata

Serie storica 2007-2021



Fonte: sito web [www.inumeridibolognametropolitana.it/cittametropolitaneconfronto/ambiente-e-territorio/rifiuti](http://www.inumeridibolognametropolitana.it/cittametropolitaneconfronto/ambiente-e-territorio/rifiuti), dati SIPRA Ambiente e ISTAT.

La Città Metropolitana di Genova, pur essendo sotto il valore percentuale indicato come obiettivo di raccolta differenziata dalla normativa nazionale (D.lgs 152/2006, L. 27 dicembre 2006 n. 296) registra un costante aumento del trend. Tale valore è tra gli obiettivi individuati dai Goals dell'Agenda 2030 "Obiettivo 12: Assicurare a tutti l'accesso a sistemi di energia economici, affidabili, sostenibili e moderni" e fa parte degli indicatori BES nel Dominio Ambiente.

Di seguito una rappresentazione delle percentuali di raccolta differenziata per il totale della popolazione di Città Metropolitana di Genova.

**Produzione di rifiuti urbani (RU) e raccolta differenziata (RD) - anno 2022** (da D.G.R. n. 573 del giorno 22 giugno 2023)

Area	Popolazione 2022	RU tot 2022 (t/anno)	RD tot 2022 (t/anno)	RD tot 2022 (%)	Pro-capite 2022 (kg/ab*anno)
<b>CMG</b>	821.565	415.917	214.326	51,53%	506
> <i>Genovesato</i>	648.597	321.086	149.708	46,63%	495
> <i>Golfo Paradiso-Valli del Levante</i>	64.112	31.508	21.110	67,00%	491
> <i>Fascia costiera Tigullio</i>	108.856	63.323	43.508	68,71%	582
<b>Regione Liguria</b>	1.519.886	803.108	462.893	57,64%	528

fonte dati: rielaborazione dati raccolta differenziata approvati con DGR 573/2023 del 22/06/2023

**Produzione di rifiuti urbani (RU) e raccolta differenziata (RD) - 2021** (da D.G.R. n. 590 del giorno 23 giugno 2022)

Area	Popolazione 2021	RU tot 2021 (t/anno)	RD tot 2021 (t/anno)	RD tot 2021 (%)	Pro-capite 2021 (kg/ab*anno)
<b>CMG</b>	824.922	425.877	206.124	48,40%	516
> <i>Genovesato</i>	649.763	329.870	140.148	42,49%	508
> <i>Golfo Paradiso-Valli del Levante</i>	63.782	32.485	21.951	67,57%	509
> <i>Fascia costiera Tigullio</i>	111.377	63.522	44.019	69,30%	570
<b>Regione Liguria</b>	1.522.964	822.899	458.401	55,71%	540

fonte dati: rielaborazione dati raccolta differenziata approvati con DGR 590/2022 del 23/06/2022

**Andamento della produzione dei rifiuti urbani della città metropolitana di Genova, 2013-2021 (ISPRA)**

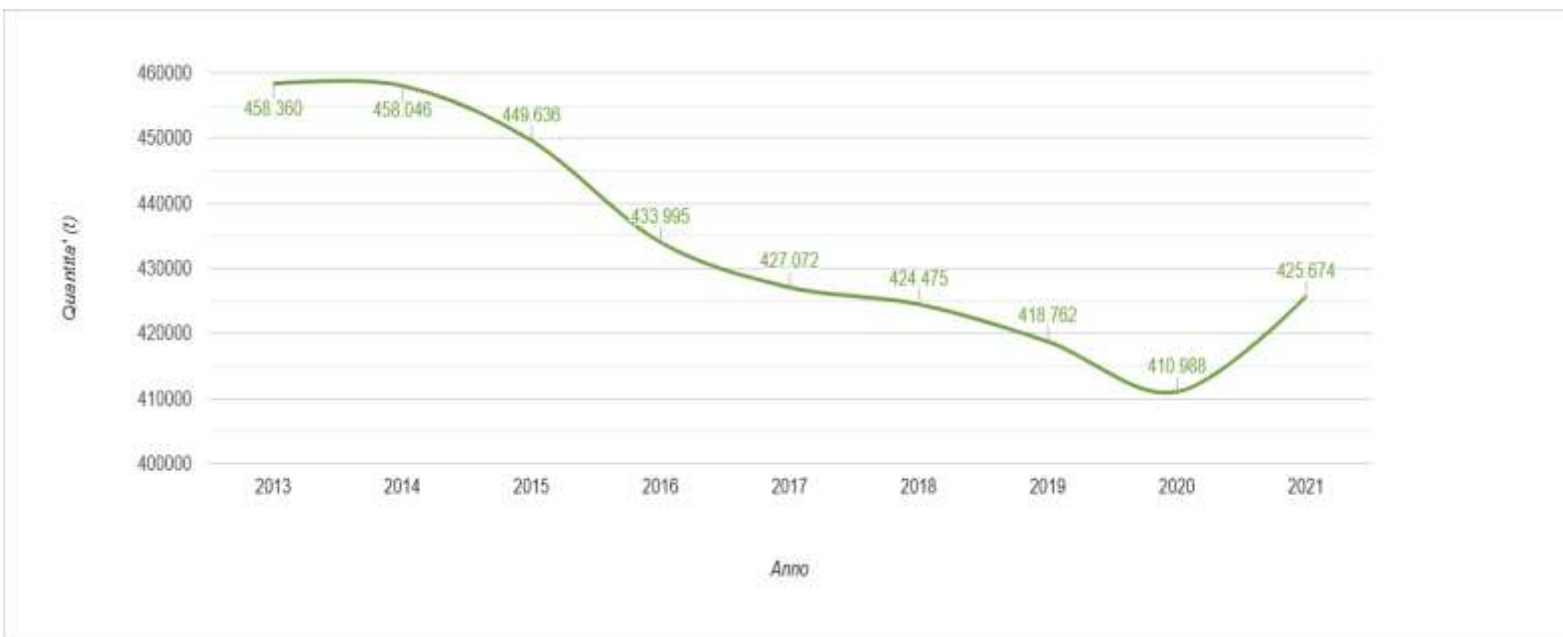


Figura 3 - grafico recante andamento produzione rifiuti urbani, catasto rifiuti ISPRA Ambiente

**Andamento della percentuale di raccolta differenziata nella Città Metropolitana di Genova, 2013-2021 (ISPRA)**

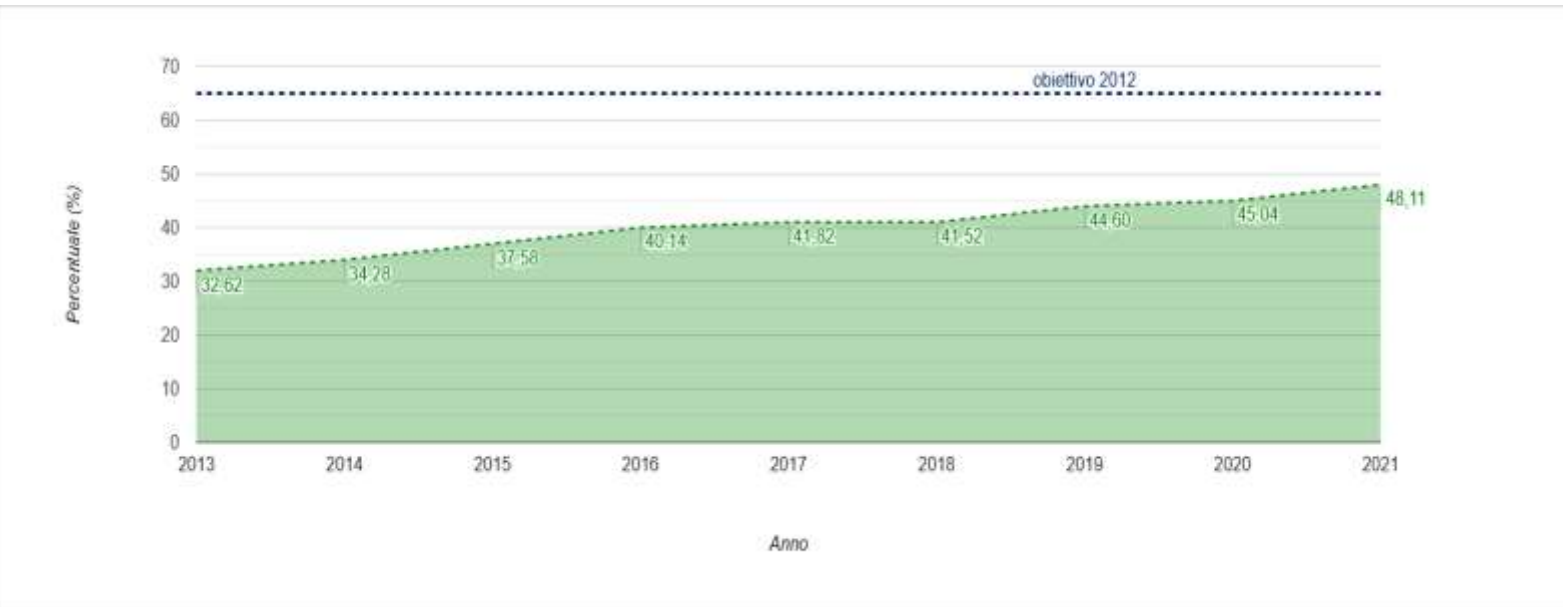
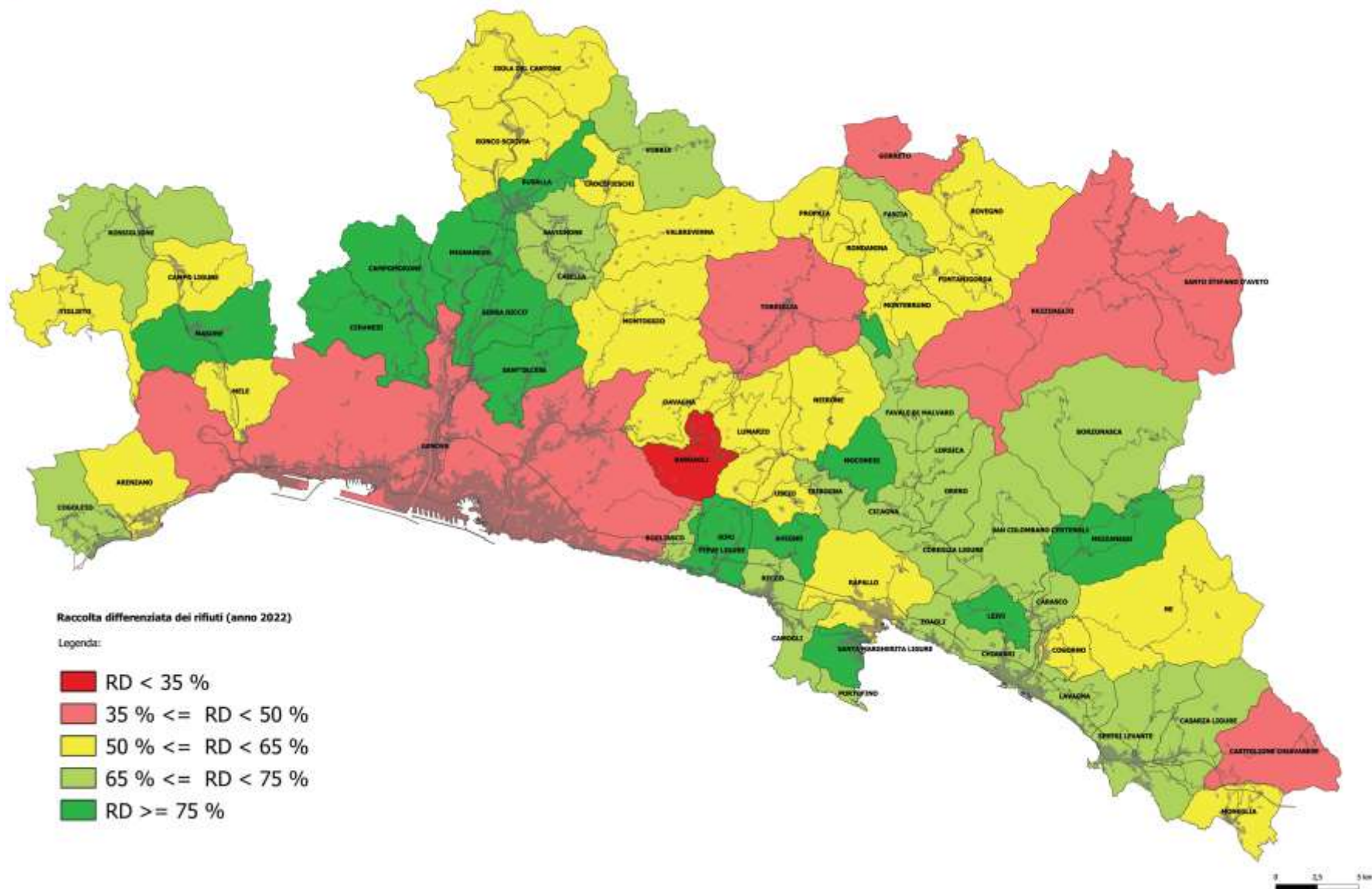
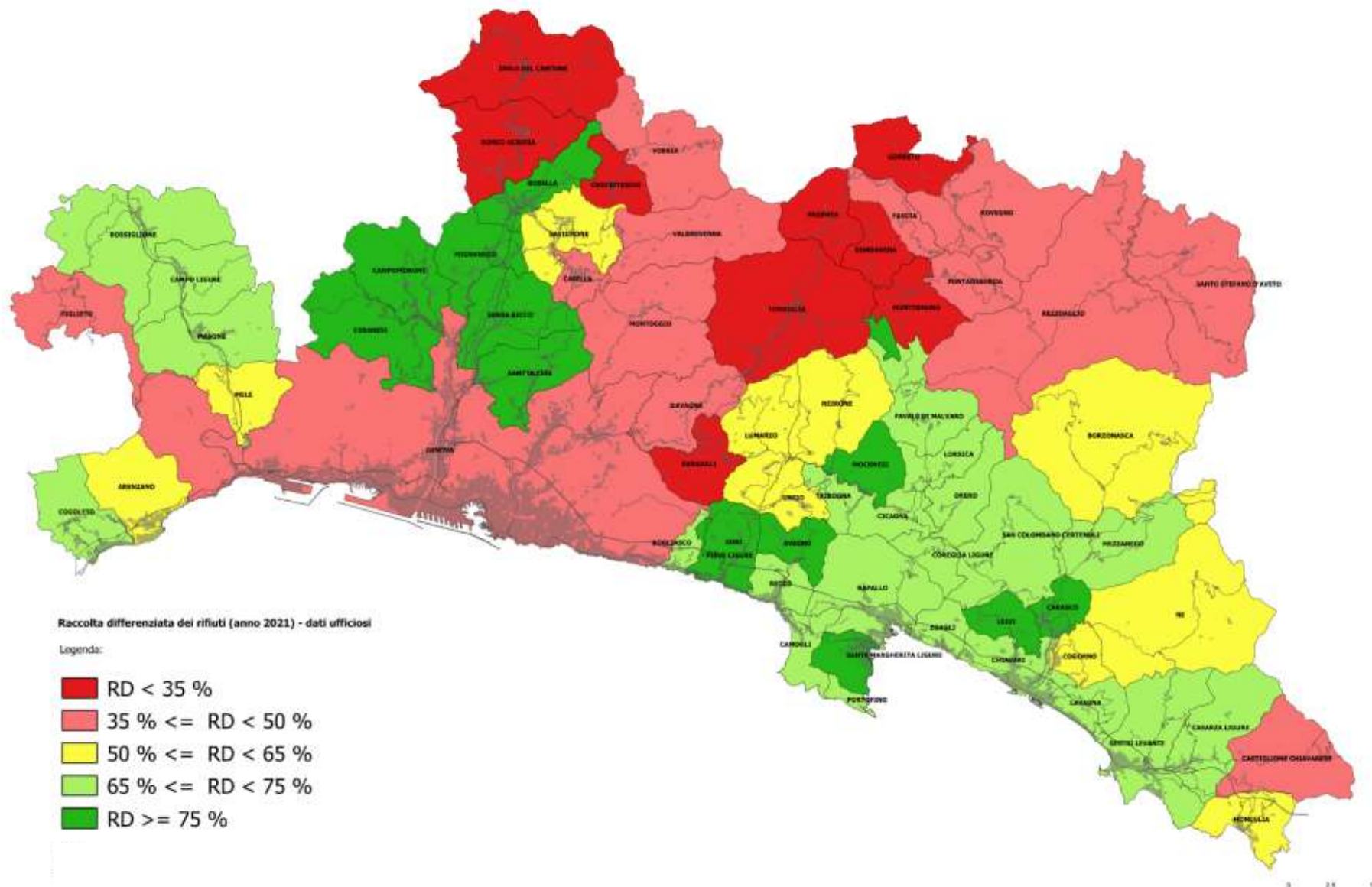


Figura 4 - grafico recante andamento risultati di raccolta differenziata, catasto rifiuti ISPRA Ambiente

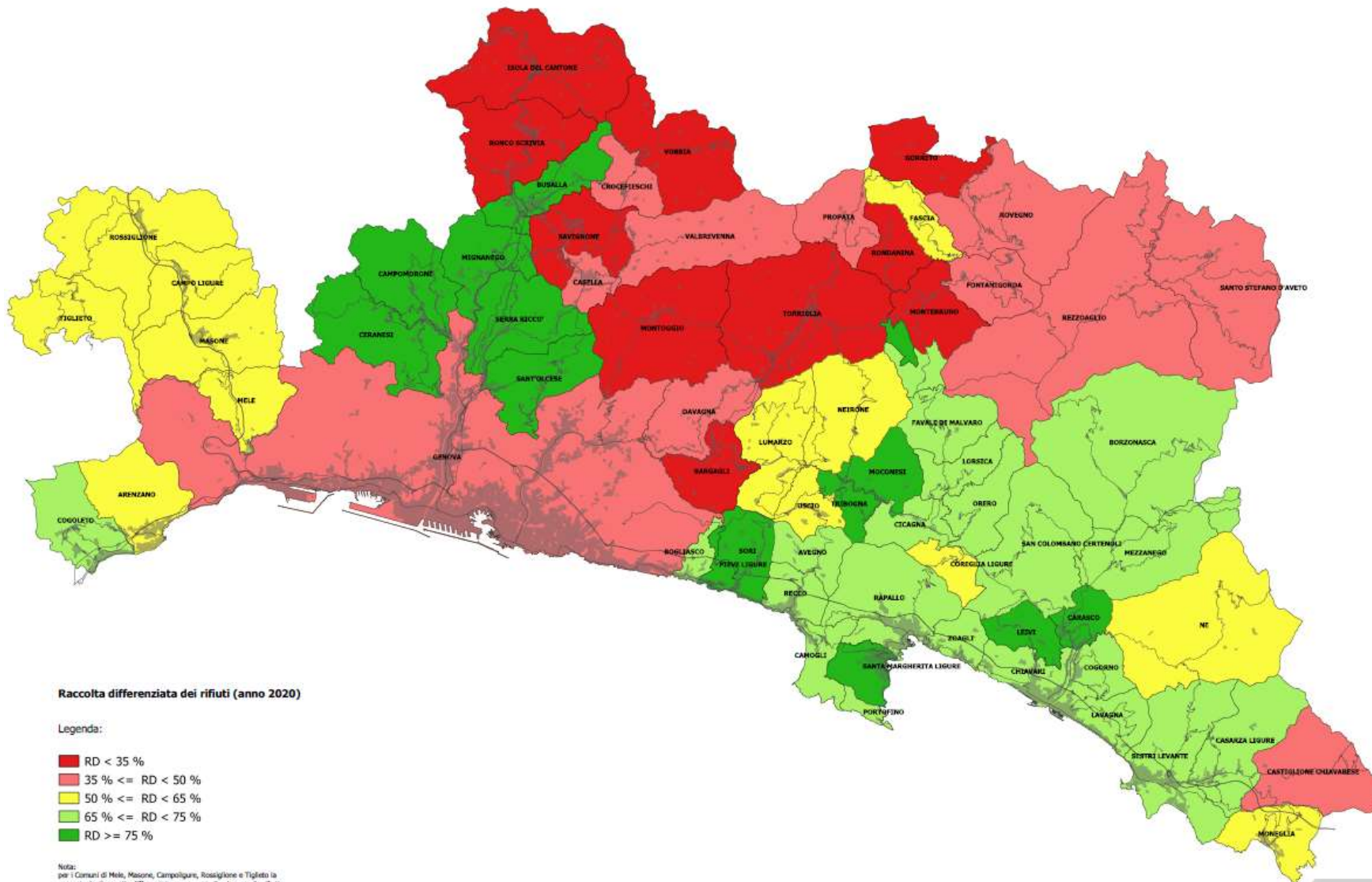
Il dato salito nel 2021 al 48,40% (secondo DGR 590/2022), se pur rappresenta l'incremento annuale massimo registrato dal 2013, non può che considerarsi una tappa intermedia di un percorso volto a superare il 65% di raccolta differenziata di rifiuti.

Di seguito una rappresentazione a confronto della raccolta differenziata dei rifiuti tra l'anno 2020, il 2021 ed il 2022. Nell'ultima annualità i miglioramenti più significativi, in termini di risultati di raccolta differenziata, sono stati ottenuti nei territori della Valle Scrivia e della Alta Val Trebbia.









Città Metropolitane	Produzione RD 2020 (kg/ab * anno)	Produzione RD 2021 (kg/ab * anno)	Variazione annuale (%)
Venezia	403,50	416,40	3,20%
Firenze	377,33	391,00	3,62%
Bologna	373,03	375,90	0,77%
Roma Capitale	257,64	271,00	5,19%
Genova	226,58	250,90	10,73%
Napoli	232,80	251,90	8,20%
Catania	172,95	202,80	17,26%
Torino	281,21	300,70	6,93%
Palermo	134,93	158,60	17,54%
Cagliari	328,00	346,00	5,49%
Bari	277,58	269,80	-2,80%
Milano	306,41	313,20	2,22%
Messina	173,28	205,50	18,59%
Reggio Calabria	134,80	148,30	10,01%
<b>Totale/Valore medio</b>	<b>262,86</b>	<b>278,71</b>	<b>6,03%</b>

fonte dati: rielaborazione dati catasto rifiuti ISPRA Ambiente

Città Metropolitana di Genova ha una produzione di rifiuti urbani differenziati pro capite inferiore alla media nazionale, ma ha registrato negli anni 2020-2021 un incremento di +24,32 kg/ab.\*anno, riportando un trend in miglioramento corrispondente a +10,73% su base annua.

Localizzazione degli impianti di trattamento dei rifiuti urbani - Italia, Tutti gli impianti, anno 2021

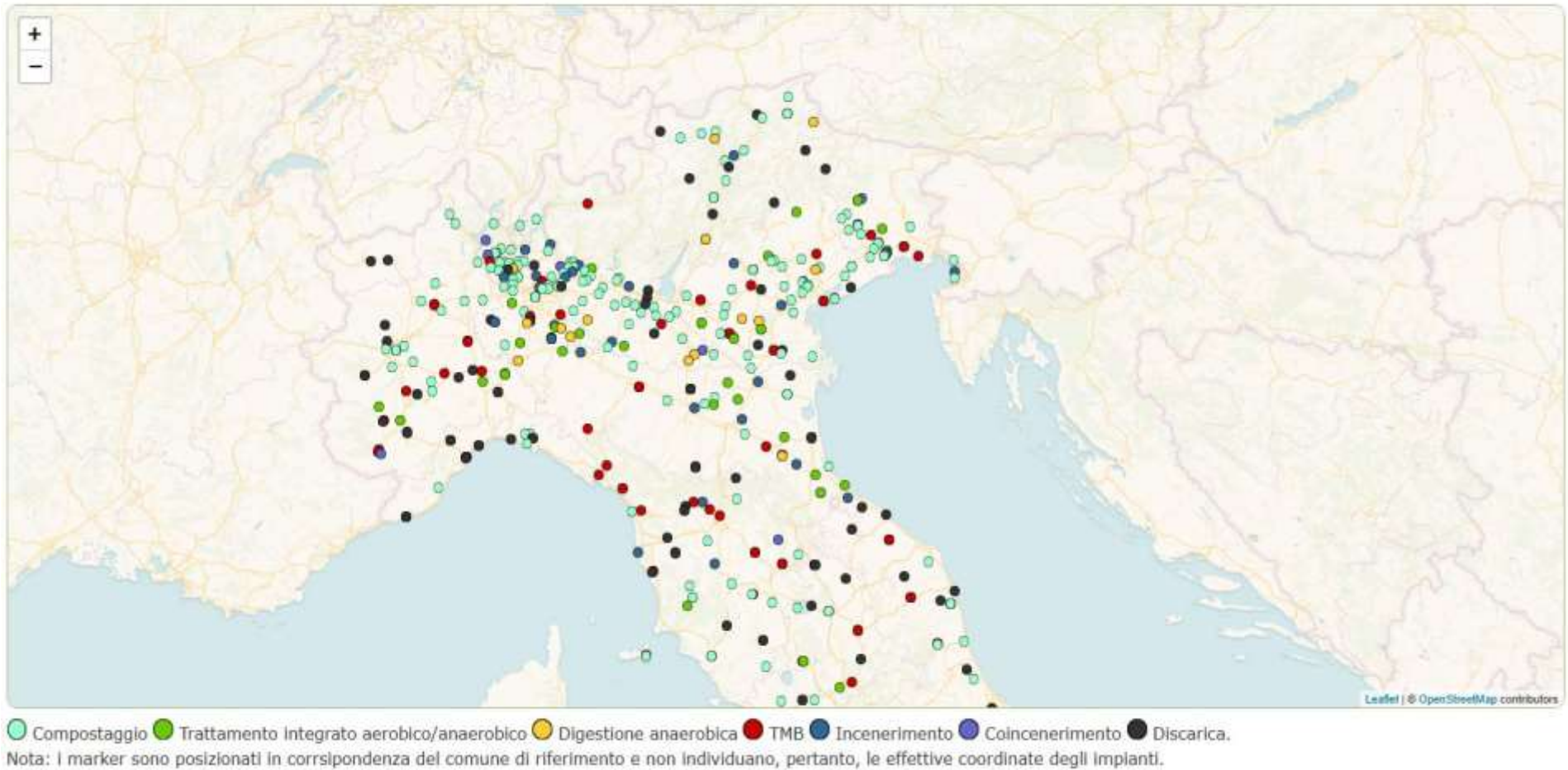


Figura 5 - mappa cartografia con localizzazione degli impianti di trattamento, catasto rifiuti ISPRA Ambiente, annualità 2021.

## 2.6 Acqua

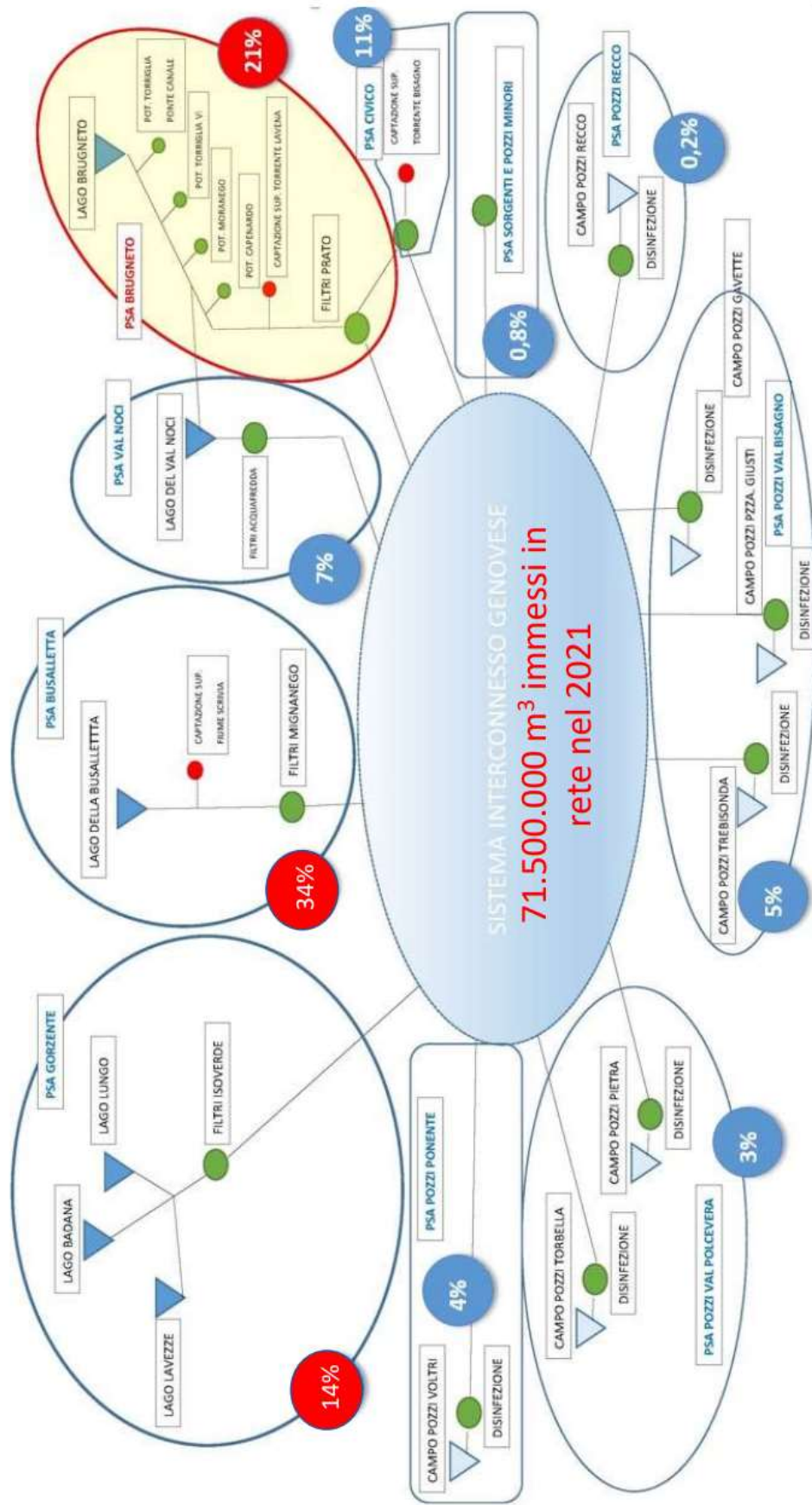
Il prelievo idrico dalle varie fonti nel territorio metropolitano conta.

- da falde (pozzi) che rappresentano circa 19 milioni di m<sup>3</sup> pari al 20% del sistema;
- da invasi artificiali (dighe) che rappresentano circa 45 milioni di m<sup>3</sup> pari al 48% del sistema;
- da sorgenti che rappresentano circa 5 milioni di m<sup>3</sup> pari al 5% del sistema;
- da captazioni superficiali che rappresentano circa 26 milioni di m<sup>3</sup> pari al 27% del sistema;

I dati si riferiscono al sistema idrico interconnesso genovese (Iren Acqua 71,5mln di mc immessi in rete) più Levante Ligure (Iren Acqua Tigullio e Ireti Genova).

Dal 2006, a seguito della fusione tra le tre storiche società idriche genovesi (Genova Acque, De Ferrari Galliera e Nicolay), la condivisione delle varie fonti e le interconnessioni di rete hanno aumentato l'efficienza operativa e l'affidabilità del sistema idrico locale.

# Il Sistema idrico interconnesso GENOVESE

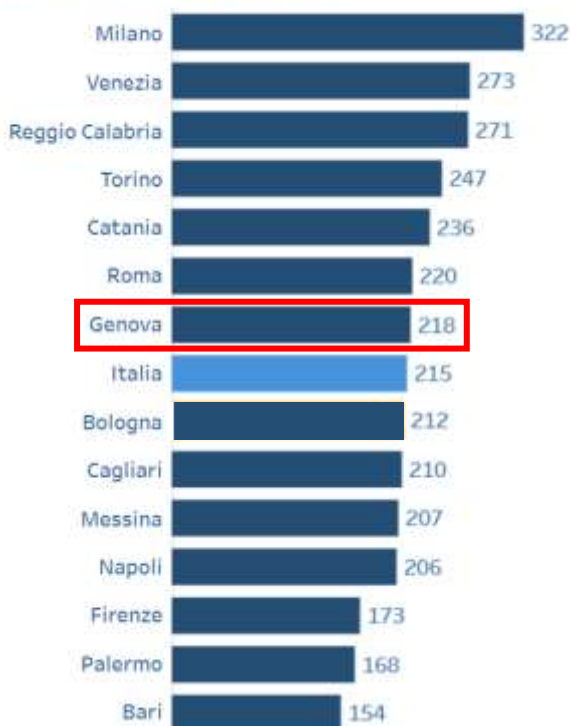


Analizzando il contesto genovese si sono registrate nel periodo dal 2016 al 2021 una riduzione dell'acqua immessa in rete di circa 14 milioni di m<sup>3</sup> (con una dotazione pro-capite passata da 337 l/ab\*g a 295 l/ab\*g) ed una contestuale diminuzione delle perdite idriche passate dal 34/35% al 24,8%.



I processi messi in atto per ridurre le dispersioni idriche se in passato spesso si basavano principalmente su campagne di ricerca perdite sistematica generalmente condotte su porzioni di rete annualmente prestabilite e a rotazione e sulla riparazione e sostituzione delle condotte.

#### Acqua erogata pro capite



(fonte: [Servizi ambientali | Città Metropolitane a Confronto \(inumeridibolognametropolitana.it\)](https://www.cittametropolitane.it/))

**Acqua erogata pro-capite (2019):** acqua erogata per usi autorizzati dalle reti idriche comunali di distribuzione dell'acqua potabile (litri per abitante al giorno).

## 2.7 Energia

E' in fase di redazione il nuovo Piano Energetico Regionale Ambientale; a febbraio 2023 si è conclusa la fase di scoping della VAS per lo Schema di Piano Energetico Regionale Ambientale PEAR 2030 ed il relativo Rapporto Ambientale Preliminare. Il nuovo Piano si pone in continuità al precedente e intende tracciare le linee strategiche delle politiche energetiche regionali al 2030 , con riferimento ai tre pilastri dell'efficienza energetica, delle fonti di energia rinnovabile e dell'innovazione tecnologica e ai due temi complementari rappresentati dalle CER (Comunità Energetiche Rinnovabili) e dalla mobilità sostenibile.

AMBIENTE	Indicatori	Misura	2017			2018			2020		
			CMGe	Liguria	Italia	CMGe	Liguria	Italia	CMGe	Liguria	Italia
Consumo di risorse	Consumo di elettricità per uso domestico	kwh / ab.	1.049,9	1.093,3	1.078,1	1.053,1	1.103,6	1.098,1	1.072,5	1.116,9	1.113,9

fonte: BES 2020- BES 2021- BES 2022 <http://www.besdelleprovince.it/grafici-dinamici/>

AMBIENTE	Indicatori	Misura	2019			2020		
			CMGe	Liguria	Italia	CMGe	Liguria	Italia
Sostenibilità ambientale	Energia prodotta da fonti rinnovabili	%	5,8	8,6	34,9	<b>6,6</b>	<b>9,5</b>	<b>41,6</b>

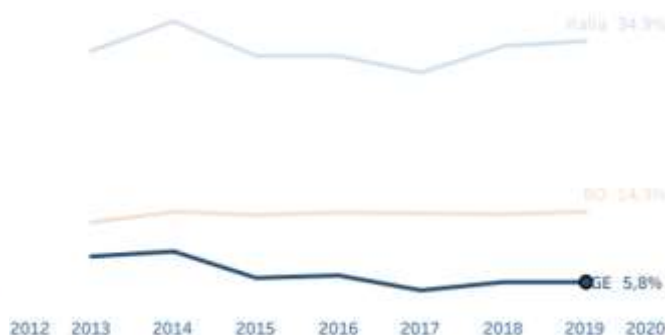
fonte: BES 2020-BES 2021 – BES 2022 <http://www.besdelleprovince.it/grafici-dinamici>

## Energie rinnovabili - anno 2019

### Energia da fonti rinnovabili (%)



### Trend - serie storica 2013-2019



*Energia da fonti rinnovabili* : percentuale di consumi di energia elettrica coperti da fonti rinnovabili sul totale dei consumi interni lordi.

(fonte: [Servizi ambientali | Città Metropolitane a Confronto \(inumeridibolognametropolitana.it\)](#) )

La Città metropolitana di Genova, nel 2020, risulta sotto alla media nazionale in termini di percentuale di consumi di energia elettrica prodotta da fonti rinnovabili sul totale, con il 6,6%, contro il 41,6 a livello nazionale. La città metropolitana di Genova ha registrato negli ultimi due anni rilevati un trend in leggero aumento.

In particolare per quel che riguarda gli **impianti fotovoltaici**, nell'anno 2019, si registra la seguente situazione:

### Numero di impianti

Roma	34.856
Torino	22.259
Milano	18.663
Venezia	18.451
<b>Bologna</b>	<b>16.603</b>
Bari	14.209
Catania	10.651
Napoli	8.655
Palermo	7.823
Firenze	7.318
Cagliari	7.077
Messina	6.219
Reggio Calabria	5.583
<b>Genova</b>	<b>2.934</b>

### Produzione netta di energia elettrica degli impianti fotovoltaici (Gwh)





(fonte: [Servizi ambientali | Città Metropolitane a Confronto \(inumeridibolognametropolitana.it\)](#) )

Il 16,5% dei consumi di energia elettrica prodotti da fonti rinnovabili della Città Metropolitana di Genova sono prodotti da impianti fotovoltaici (1,09% sul consumo complessivo di energia elettrica del territorio).



A livello nazionale la città metropolitana di Genova ha registrato il maggior incremento percentuale del numero di impianti fotovoltaici, con un aumento del 13,03%.

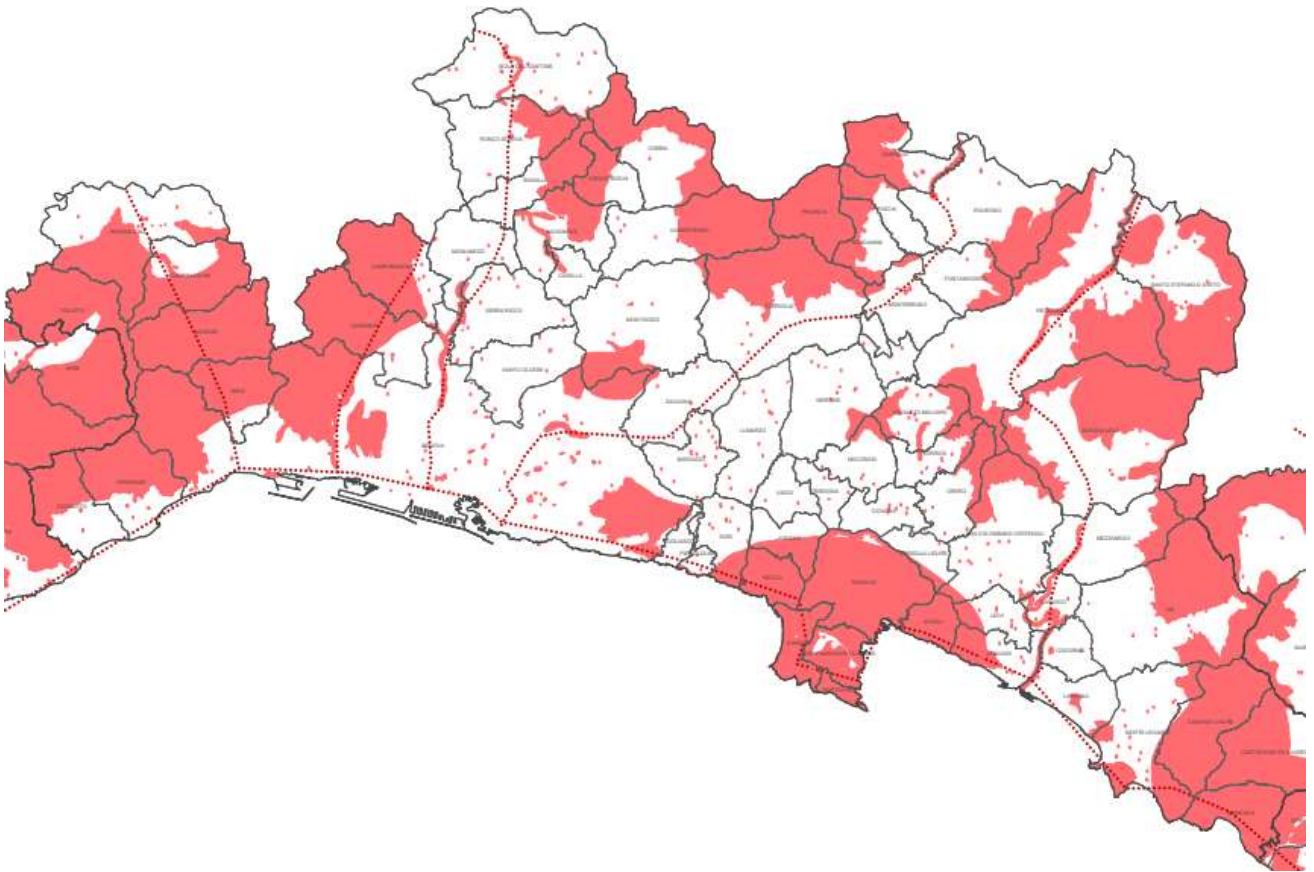
Per quanto riguarda gli **impianti eolici** Regione Liguria ha emanato la DCR 9/ 2003, tuttora in vigore, prevede che:

- la collocazione di impianti micro- e mini-eolici ad asse verticale fino a 5 kW sia consentita anche nelle aree non idonee come mappate dalla DGR 966/2002 come modificata con DGR 551/2008;
- gli impianti con altezza complessiva < 1,5 m e  $\varnothing$  < 1 m siano installati con semplice comunicazione di inizio attività;
- gli impianti fino a 60 kW siano assoggettati a DIA.

Il DM 10 settembre 2010, recante “Linee Guida per l’autorizzazione degli impianti alimentati da fonti rinnovabili” ha però repentinamente modificato il quadro autorizzatorio. La DCR 3/2009 prevede altresì che la mappatura delle aree non idonee di cui alla DGR 966/2002 debba dinamicizzarsi e definisce la “rotta migratoria, nonché i punti di passo rilevanti (...) intesi in termini di tutela come un corridoio di ampiezza da valutarsi caso per caso sulla base dei dati disponibili ovvero allo scopo specificamente acquisiti”.

Ancora, di rilievo per quanto attiene la disciplina permastata nel tempo, la DCR 3/2009 sancisce: “La Regione individua nell’ulteriore elemento dell’intervisibilità degli impianti, da valutarsi caso per caso in termini di intrusione visiva ed impatto cumulativo, un criterio di buona progettazione e selezione dei siti”.

Si rinvia all’allegato 7 dello schema di PEAR 2030, approvato con DGR 1351/2022, per l’individuazione dei siti potenzialmente idonei all’installazione di impianti eolici.



CARTOGRAFIA DELLE AREE NON IDONEE ALLA COLLOCAZIONE DI IMPIANTI EOLICI (allegato II alla DCR n.3/09) – Fonte: Regione Liguria

### Energia da rifiuti

Confermando che anche gli impianti di gestione rifiuti giocano un ruolo di sostenibilità anche energetica si evidenzia che a seguito dell'ammodernamento dall'impianto, costruito e gestito da Biowaste presso la discarica di monte Scarpino a Genova, e realizzato nell'estate del 2021, l'impianto a regime potrà raccogliere e distribuire **fino a 5.500.000 m<sup>3</sup> di biometano l'anno**, quantità che può coprire il fabbisogno di quasi **3.700 famiglie**, con un risparmio pari a 4.510 tonnellate di petrolio.

Il biogas captato dal corpo della discarica viene valorizzato in due diverse destinazioni:

- in parte viene inviato a tre cogeneratori per la produzione di energia elettrica e termica,
- in parte, ora, può essere inviato, al sistema di upgrading che purifica il biogas a biometano, attraverso la tecnologia PSA (adsorbimento a pressione oscillante)

Già nel 2021 la nuova configurazione ha prodotto i risultati di seguito riportati:

- Biogas captato per attività di **Recupero R1 (produzione energia elettrica)**: 3.019.166 m<sup>3</sup> energia elettrica prodotta dai cogeneratori circa 4.600.000 kWh che soddisfare la richiesta energetica di circa **1.700 famiglie**.

- Biogas captato per attività **Recupero R3 (produzione biometano)**: 7.059.611 m<sup>3</sup> che purificato determina un flusso di 3.299.019 m<sup>3</sup> di biometano che soddisfa la richiesta in termini di metano di circa **2.400 famiglie**.

Sempre nell'ottica di rendere più efficiente il sistema di gestione dei rifiuti e contribuire a migliorare il bilancio energetico del territorio il Piano regionale (PRGR) ed il Piano metropolitano di gestione dei rifiuti di Città Metropolitana per la gestione dei rifiuti biodegradabili l'installazione di biodigestori. Con tali obiettivi Città Metropolitana nell'ambito delle iniziative previste dal PNRR ha presentato la proposta del valore di circa 21 milioni di Euro, per la realizzazione di un impianto di digestione anaerobica capace di accogliere fino a 15.000 tonnellate annue della frazione organica derivante dalla raccolta differenziata di rifiuti urbani; il quale considerando una produttività media di 120 m<sup>3</sup>/t si avrebbe una produzione annua dall'impianto di **1.800.000 m<sup>3</sup> di biogas**, contenenti in media 990.000 m<sup>3</sup> di metano.

La combustione del biogas in cogeneratore determinerebbe la produzione media di circa:

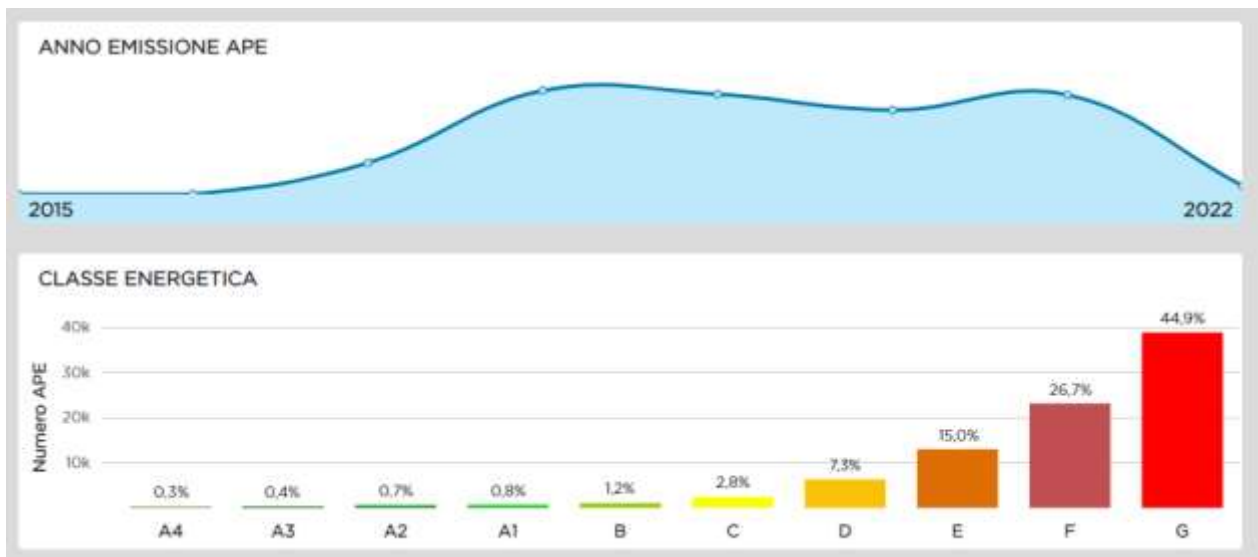
- 4.000.000 kWh elettrici
- 2.500.000 kWh termici

Tale produzione di energia elettrica potrebbe soddisfare la richiesta di energia di **circa 1.500 famiglie**.

#### Numero di impianti termici per tipologia (città metropolitana di Genova)

Tipologia	2021	2022
Generatori alimentari a combustibile liquido o solido	6710	7072
Generatori alimentari a gas, metano o Gpl	257220	265163
Macchine frigorifere e/o pompe di calore a compressione di vapore ad azionamento elettrico e macchine frigorifere e/o pompe di calore ad assorbimento a fiamma diretta	14159	17678
Pompe di calore a compressione di vapore azionate ad energia termica	50	53
Pompe di calore ad assorbimento alimentate da energia termica	233	243
Impianti alimentati da teleriscaldamento - sottostazione di scambio termico da rete ad utenza	28	30
Impianti cogenerativi	9	9
<b>Totale</b>	<b>278.409</b>	<b>290.248</b>

Fonte: Regione Liguria – Relazione sullo stato dell'ambiente, 2021-2022



In Città metropolitana nel periodo 2015-2022, soltanto 18 Attestazioni di Prestazione Energetica (APE) sono per interventi nZeb (edifici ad altissima prestazione energetica in cui il fabbisogno energetico molto basso o quasi nullo è coperto in misura significativa da energia da fonti rinnovabili, prodotta in situ).

Nel medesimo periodo le attestazioni APE emesse hanno riguardato principalmente immobili edificati dal secondo dopoguerra fino agli anni '70.

Dal sistema informativo di ENEA-SIAPE relativo alle attestazioni di prestazione energetica (APE) è possibile quantificarne il numero in base alla motivazione:



Fonte: ENEA – SIAPE 2015-2022 <https://siape.enea.it/analisi-territoriali>

Di seguito alcuni indici di prestazione energetica degli edifici, dove viene evidenziata, in particolare, la componente da fonti rinnovabili.

**Indice di Prestazione Energetica Globale non rinnovabile  $EP_{gl,nren}$  medio**

 **183,5 kWh/m<sup>2</sup> anno**

**indice nazionale:**  
234,8 kWh/m<sup>2</sup> anno

**Indice di Prestazione Energetica Globale rinnovabile  $EP_{gl,ren}$  medio**

 **17,8 kWh/m<sup>2</sup> anno**

**indice nazionale:**  
28,9 kWh/m<sup>2</sup> anno

**Emissioni di CO<sub>2</sub> medie**

 **37,7 kg<sub>CO2</sub>/m<sup>2</sup> anno**

**indice nazionale:**  
66,6 kg<sub>CO2</sub>/m<sup>2</sup> anno

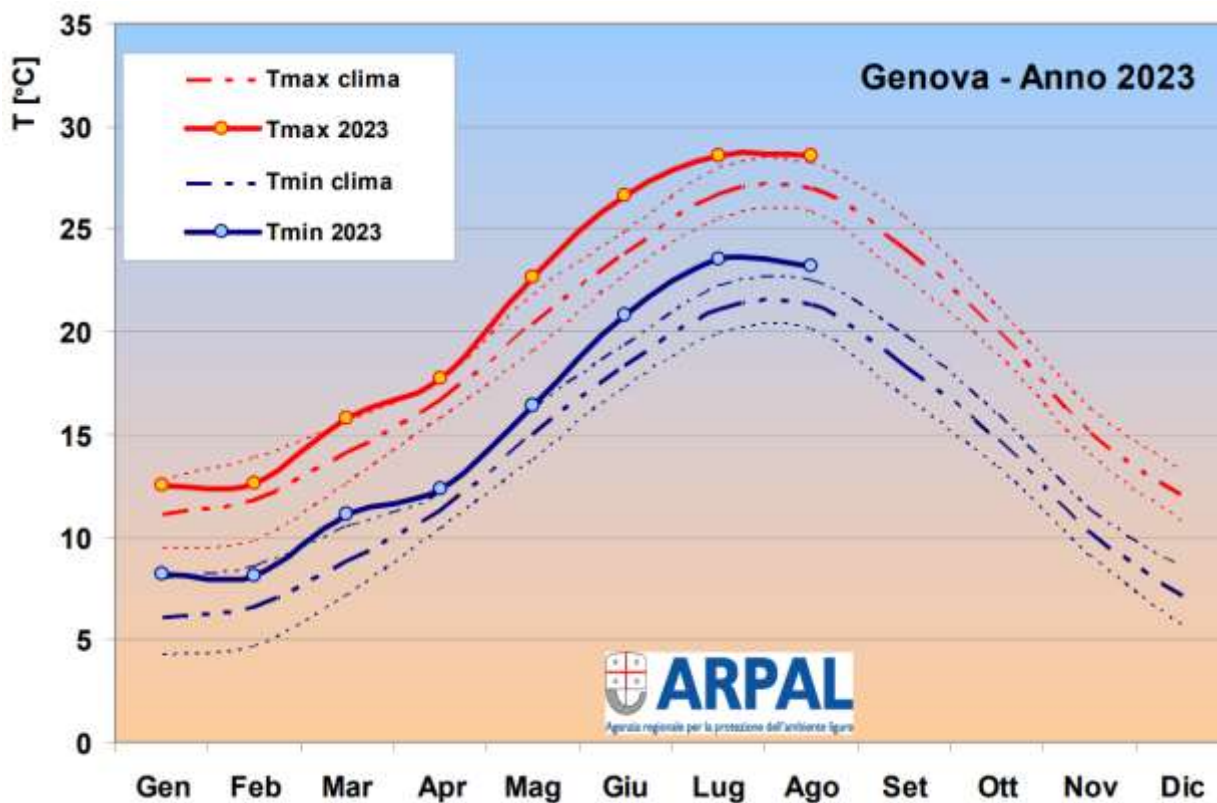
Fonte: ENEA - SIAPE <https://siape.enea.it/analisi-territoriali>

## 2.8 Clima

### TEMPERATURA

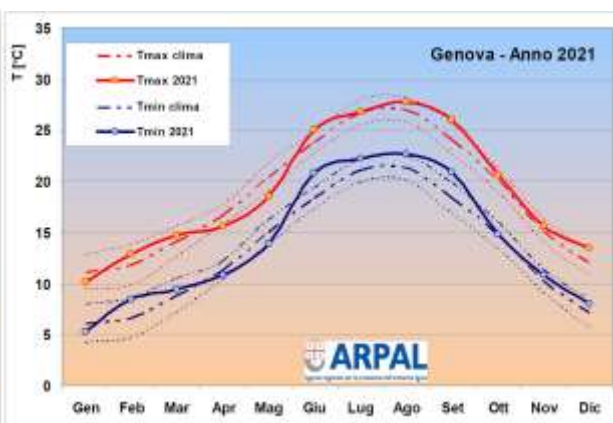
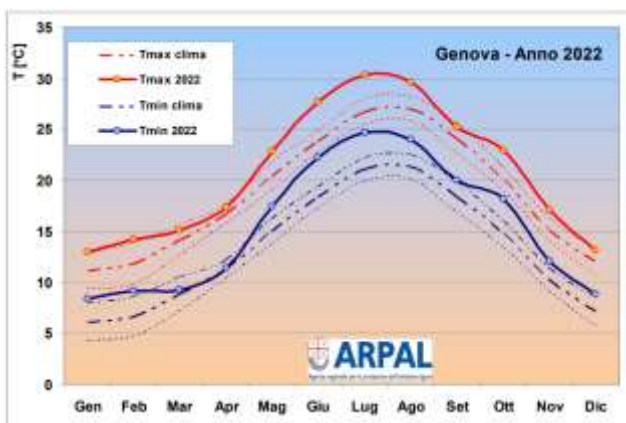
Le temperature registrate a Genova a partire dal 2022 evidenziano un sensibile incremento rispetto ai corrispondenti valori climatologici normali (1961-2010 incrementati o diminuiti di una volta la deviazione standard) e rispetto al dato del 2021. In particolare si riscontra un incremento dei valori minimi nei periodi invernali.

Fonte: [https://www.arpal.liguria.it/contenuti\\_statici/pubblicazioni/rapporti\\_mensili/2023/202308\\_agosto\\_clima.pdf](https://www.arpal.liguria.it/contenuti_statici/pubblicazioni/rapporti_mensili/2023/202308_agosto_clima.pdf)

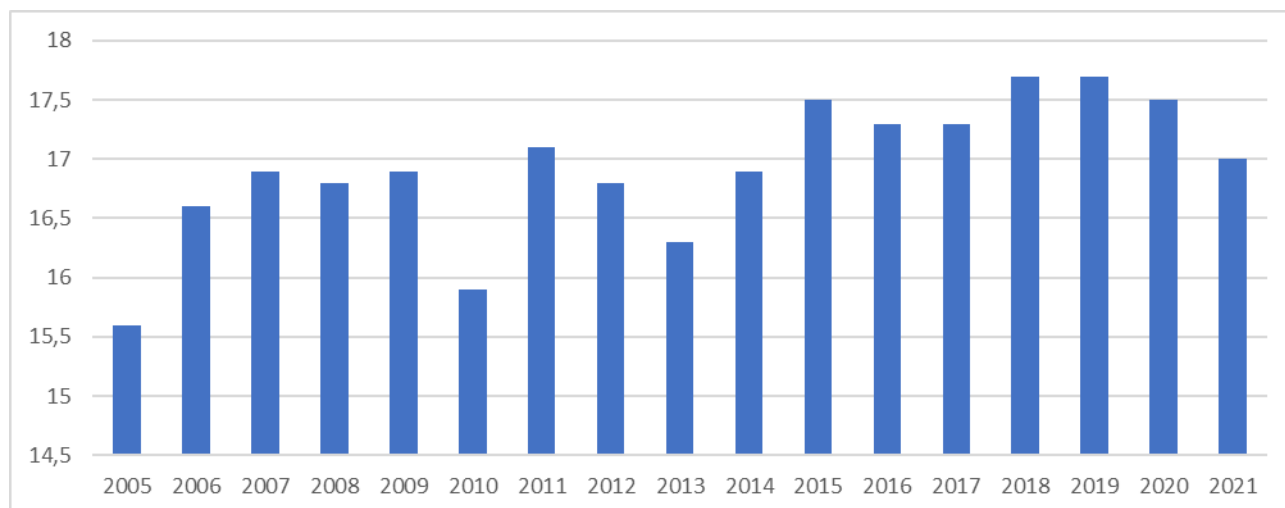


Anno 2022

Anno 2021



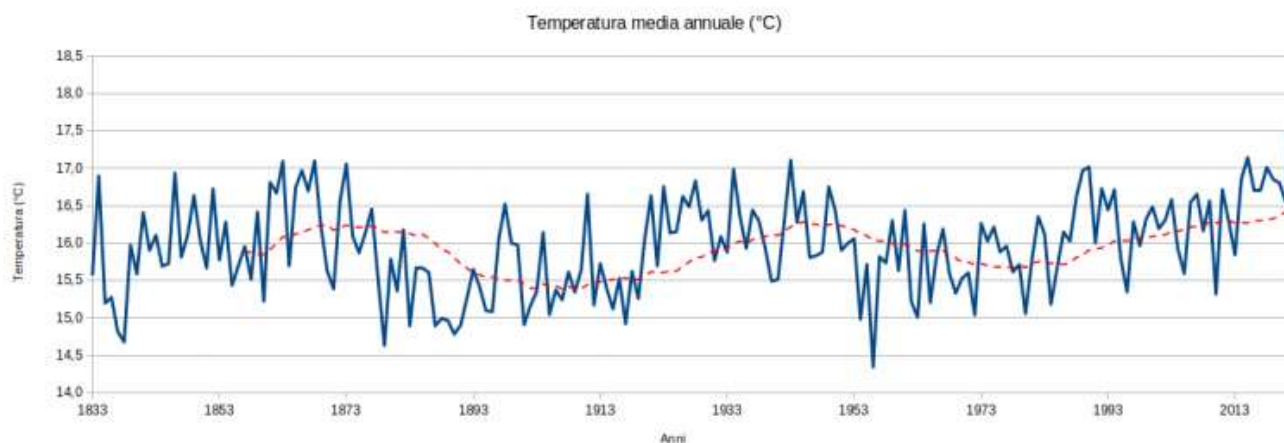
## TEMPERATURA MEDIA ANNUALE DELL'ARIA (°C) – Fonte ARPAL: Stazione Genova - Centro Funzionale



Negli ultimi 16 anni si è registrato una tendenza all'incremento della temperatura media annuale.

Gli andamenti climatici stagionali e mensili rilevati presso **l'Osservatorio meteo storico dell'Università di Genova** dimostrano che il 2022 è risultato essere complessivamente l'anno più caldo della serie storica dall'inizio delle registrazioni nel 1833. Significativo è il valore di 18,1 °C raggiunto dalla temperatura media annuale.

Il 2022 è stato l'anno con il maggior numero di giorni con temperature massime maggiori di 30 °C, è stato anche l'anno con il maggior numero di giorni con temperature minime maggiori di 20 °C.



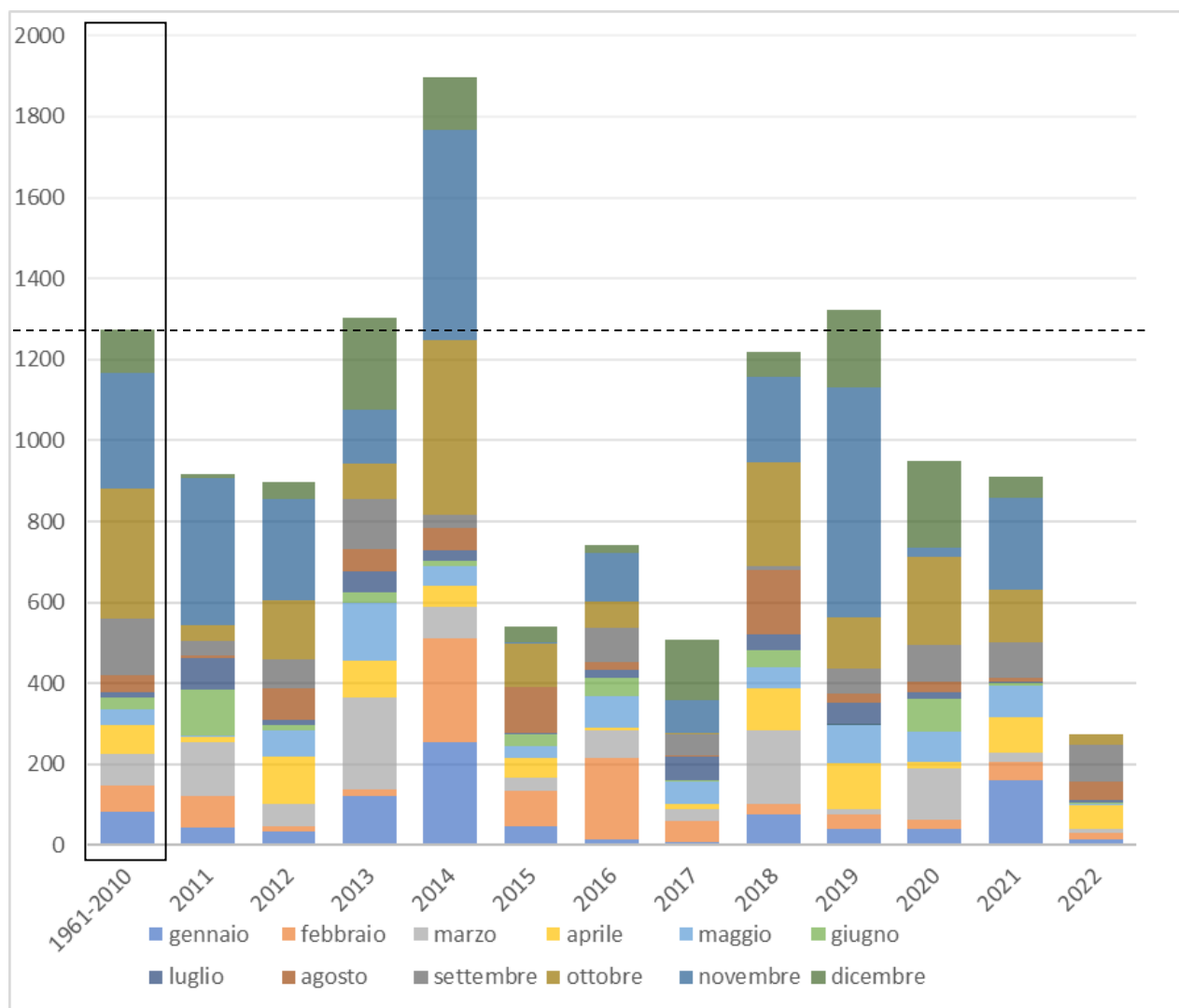
Fonte: <https://distav.unige.it/meteo/>

## PRECIPITAZIONI

Andamento delle precipitazioni annuali a Genova nel periodo Gennaio 2011- Ottobre 2022, confronto con i valori climatologici (cinquantennio 1961-2010).

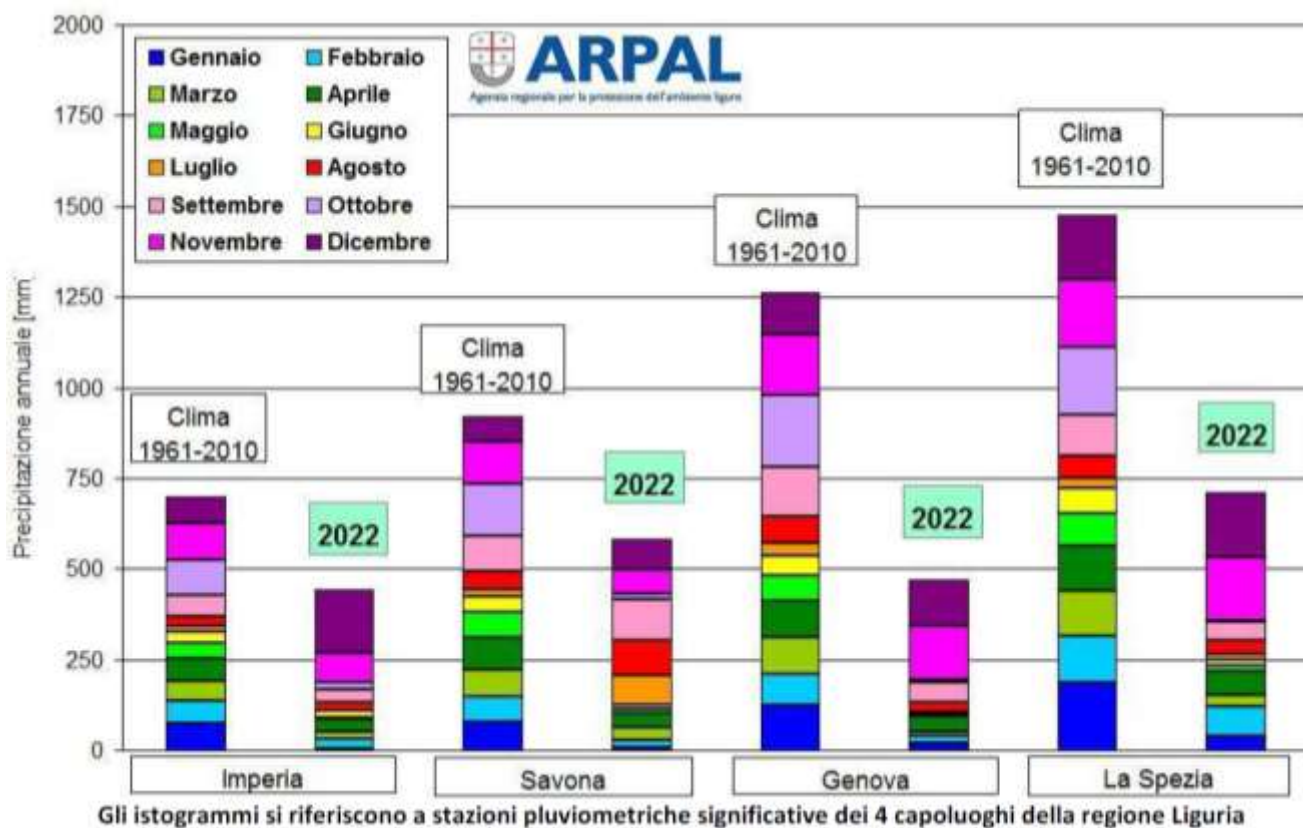
fonte ARPAL; Stazione in località: GENOVA - CENTRO FUNZIONALE

<http://www.cartografiarl.regione.liguria.it/SiraQualMeteo/script/PubAccessoDatiMeteo.asp>

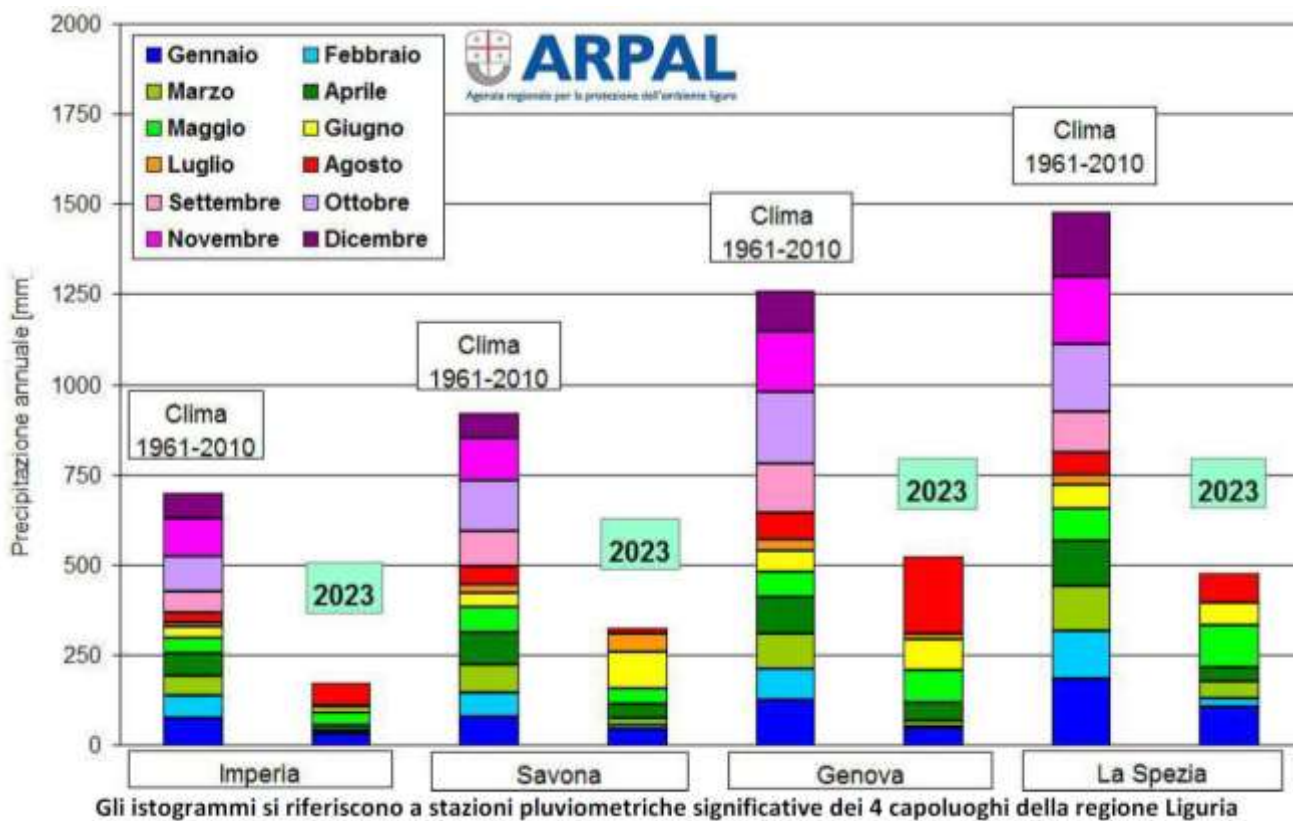




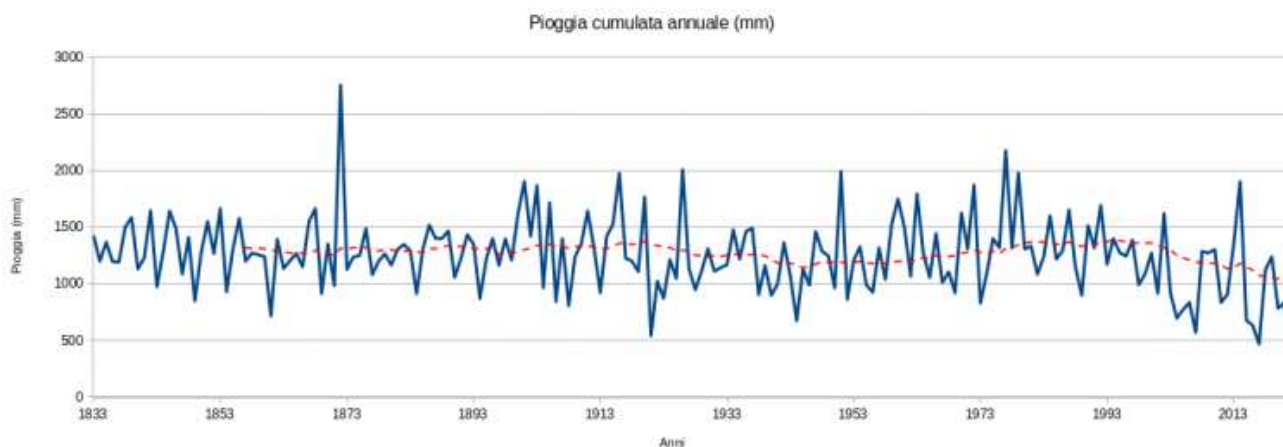
## PRECIPITAZIONI ANNO 2022



## PRECIPITAZIONI ANNO 2023 (GENNAIO – AGOSTO)



I dati rilevati presso l'Osservatorio meteo storico dell'Università di Genova evidenziano una significativa diminuzione delle cumulate annuali negli ultimi 3 decenni e un trend dei valori mediati a 25 anni che solo recentemente ha mostrato un andamento marcatamente negativo. La classifica degli anni più secchi della serie storica colloca al secondo posto il 2022 con un valore di soli 479,6 mm di pioggia cumulata annuale, preceduto solo dal record di poco inferiore del 2017.



<https://distav.unige.it/meteo/>

## ALLERTE METEO

anno	n. allerte	tipo allerta	livello allerta	n. giorni
2016	11	idrologica	rossa (2), arancione (9)	20
	4	nivologica	rossa (1), arancione (3)	6
2017	10	idrologica	rossa (2), arancione (8)	15
	2	nivologica	arancione (2)	3
2018	11	idrologica	rossa (3), arancione (8)	13
	3	nivologica	arancione (3)	8
2019	18	idrologica	rossa (4), arancione (14)	33
	3	nivologica	arancione (3)	4
2020	7	idrologica	rossa (1), arancione (6)	11
	5	nivologica	arancione (5)	5
2021	6	idrologica	rossa (1), arancione (5)	12
	2	nivologica	arancione (2)	3
2022	0	idrologica	-	-
	0	nivologica	-	-

fonte: ARPAL ([pubblicazioni - Rapporti annuali - Arpal Liguria](#))

Nell'agosto 2023 si è verificato un evento estremo di “ondata di calore” a Genova, di livello 3 “Condizioni ad elevato rischio che persistono per tre i più giorni consecutivi; allerta dei servizi sanitari e sociali”.

**Per approfondimenti sugli eventi estremi:** REGIONE LIGURIA / ARPAL - Relazione sullo stato dell'ambiente, 2021 - sezione METEO - “eventi estremi (<https://relazioniambiente.regione.liguria.it/>)

# SVILUPPO ECONOMICO

## PNRR - MISSIONE 1 – DIGITALIZZAZIONE, INNOVAZIONE, COMPETITIVITÀ, CULTURA E TURISMO

PNRR - M1C1 - DIGITALIZZAZIONE, INNOVAZIONE E SICUREZZA NELLA PA

PNRR - M1C2 - DIGITALIZZAZIONE, INNOVAZIONE E COMPETITIVITÀ NEL SISTEMA PRODUTTIVO

PNRR - M1C3 – TURISMO E CULTURA 4.0

### 2.9 Digitalizzazione e innovazione

Il 27% delle risorse totali del Piano Nazionale di Ripresa e Resilienza sono dedicate alla transizione digitale. Le direttive strategiche di Italia digitale 2026<sup>1</sup> si sviluppano su due assi:

- infrastrutture digitali e la connettività a banda ultra larga;
- interventi volti a **trasformare la Pubblica Amministrazione (PA) in chiave digitale**.

I due assi sono necessari per garantire che tutti i cittadini abbiano accesso a connessioni veloci per vivere appieno le opportunità che una vita digitale può e deve offrire e per migliorare il rapporto tra cittadino e pubblica amministrazione rendendo quest'ultima un alleato nella vita digitale dei cittadini.

L'indicatore DESI (Digital Economy and Society Index) anche per il 2020 [poneva](#) l'Italia nelle ultime posizioni della classifica Europea, con una distanza significativa rispetto agli altri principali paesi europei. Secondo i dati riferiti a metà 2019 l'Italia è quart'ultima in Europa per attuazione della propria agenda digitale con due gap maggiori: **competenze digitali e all'uso di internet** (Nota Osservatorio Agenda Digitale, Politecnico di Milano).

I dati del DESI 2021 non sono positivi e rimangono le criticità note, ma è nuovo il contesto del Next Generation EU, della strategia europea con ambiziosi obiettivi per il 2030 e un percorso per raggiungerli, a dare una nuova prospettiva. Gli indicatori sono ora strutturati in base ai quattro settori principali della bussola per il digitale, che sostituiscono la precedente struttura a cinque dimensioni. Per l'edizione 2021 dell'indice di digitalizzazione dell'economia e della società (Desi) **l'Italia si colloca al 20/o posto** fra i 27 Stati membri dell'Ue, dal 25/o dell'edizione precedente (anno 2020).

---

<sup>1</sup> <https://innovazione.gov.it/dipartimento/focus/italia-digitale-2026/>

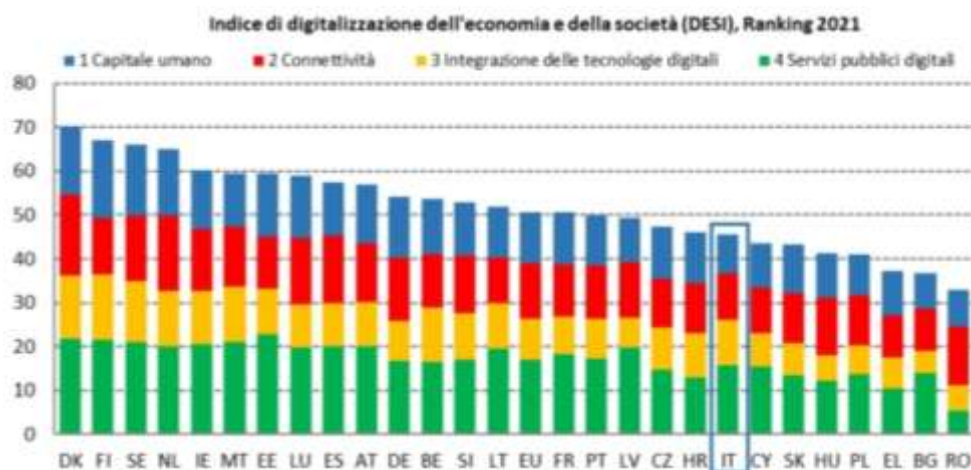


Figura 6 – (DESI 2021) Indice di digitalizzazione dell'economia e della società, Ranking 2021. Fonte: Commissione Europea

Dal DESI 2021 emerge la conferma del ritardo rispetto agli indicatori di misurazione dei fattori abilitanti anche per l'Italia ma in generale per tutti i paesi EU. L'analisi generale sull'Italia, riporta che la nostra nazione scala la classifica ma resta "significativamente in ritardo rispetto ad altri paesi dell'Ue in termini di **capitale umano**", come si legge nel rapporto.

Recentemente la Banca d'Italia ha ricalcolato l'indice DESI per tutte le regioni italiane e la Liguria è risultata in linea con la media nazionale, **con un posizionamento migliore in termini di connettività e competenze digitali e peggiore per utilizzo di servizi internet e integrazione di tecnologie digitali** nei processi produttivi delle imprese.

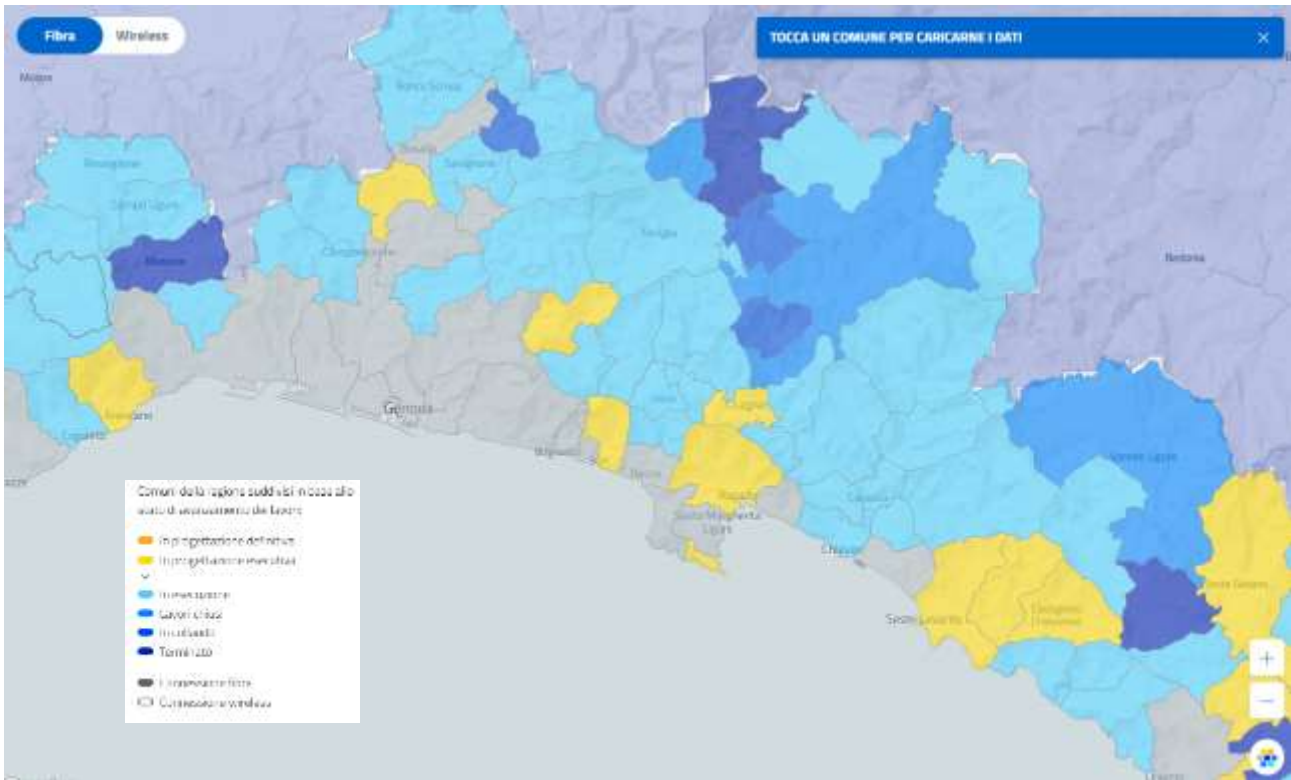
Nel contesto dell'integrazione delle tecnologie digitali nei processi produttivi delle imprese lo scarto rispetto alla media italiana ed il ritardo sono stati determinati dalla ridotta adozione di software gestionali ERP e di servizi cloud di livello medio o avanzato, oltre che da un più limitato ricorso, nel rapporto con i clienti, a e-commerce e social network. Questo dato potrebbe essere ricondotto alla **presenza marcata di imprese micro e piccole e alla forte specializzazione nel Turismo**, settore che non eccelle per utilizzo delle tecnologie digitali.

Per quanto riguarda la connettività, **l'Italia si colloca al 23° posto** tra gli Stati membri dell'Ue. Nel corso del 2020 l'Italia ha compiuto alcuni progressi in termini sia di copertura che di diffusione delle reti. Tuttavia il ritmo di dispiegamento della fibra è rallentato tra il 2019 e il 2020 e sono necessari ulteriori sforzi per aumentare la copertura delle reti ad altissima capacità e del 5G. Il 3,6 % delle famiglie disponeva di una velocità di almeno 1 Gbps nel 2020: un notevole aumento rispetto al 2019 e una percentuale che pone l'Italia al di sopra della media Ue per questo indicatore.

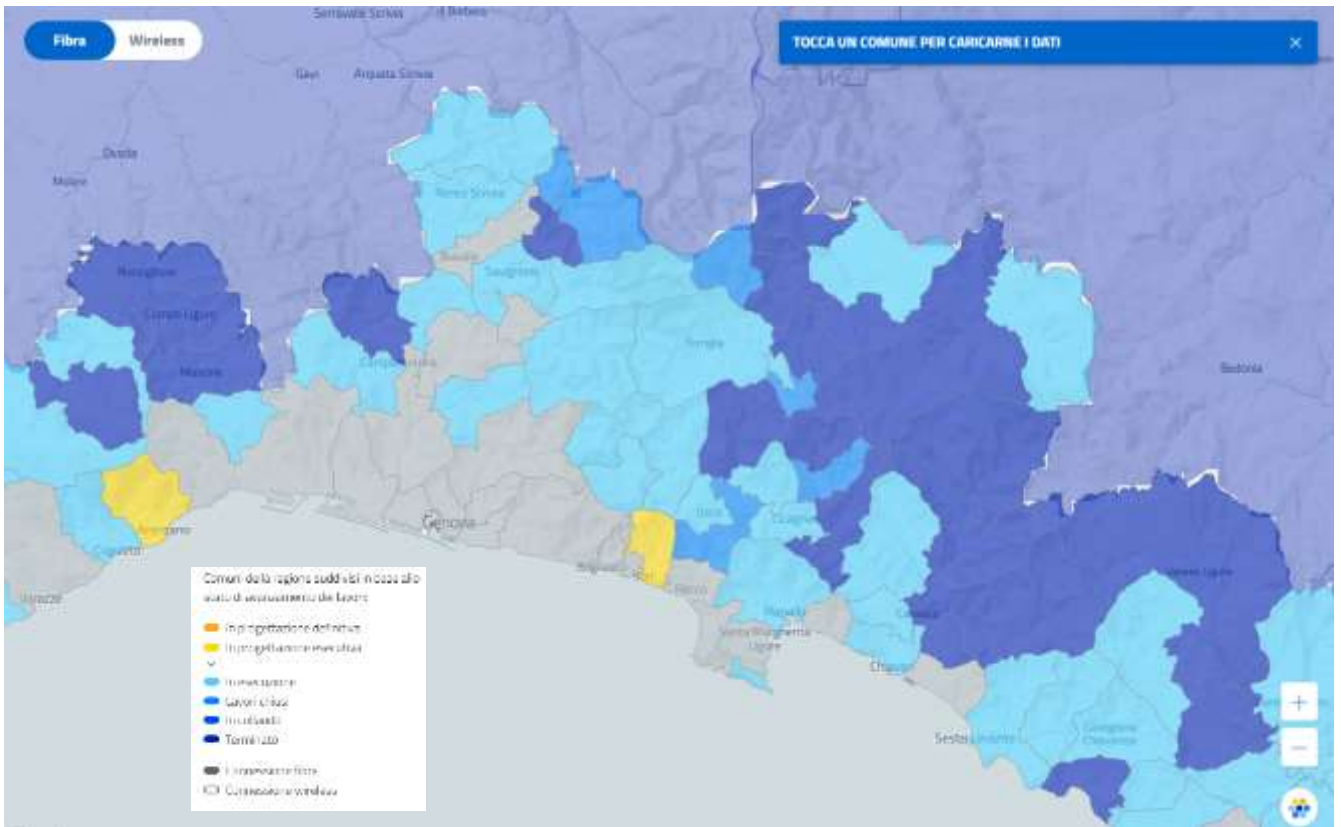
Per quanto riguarda Città Metropolitana di Genova, sono attualmente attivi diversi cantieri sul territorio metropolitano (si vedano le immagini successive) ma dopo la conclusione

dell'infrastruttura sono necessari i privati che attivino i servizi di connessione e gli abitanti / enti / aziende che attivino le utenze. Dati aggiornati rispetto al portale [ultrabandalarga.it](https://bandaultralarga.it)<sup>2</sup> in cui si evidenzia il progresso di alcuni lavori in alcuni comuni metropolitani. Il prospetto sotto evidenzia (in azzurro) lo stato di avanzamento della progettazione in corso nel territorio.

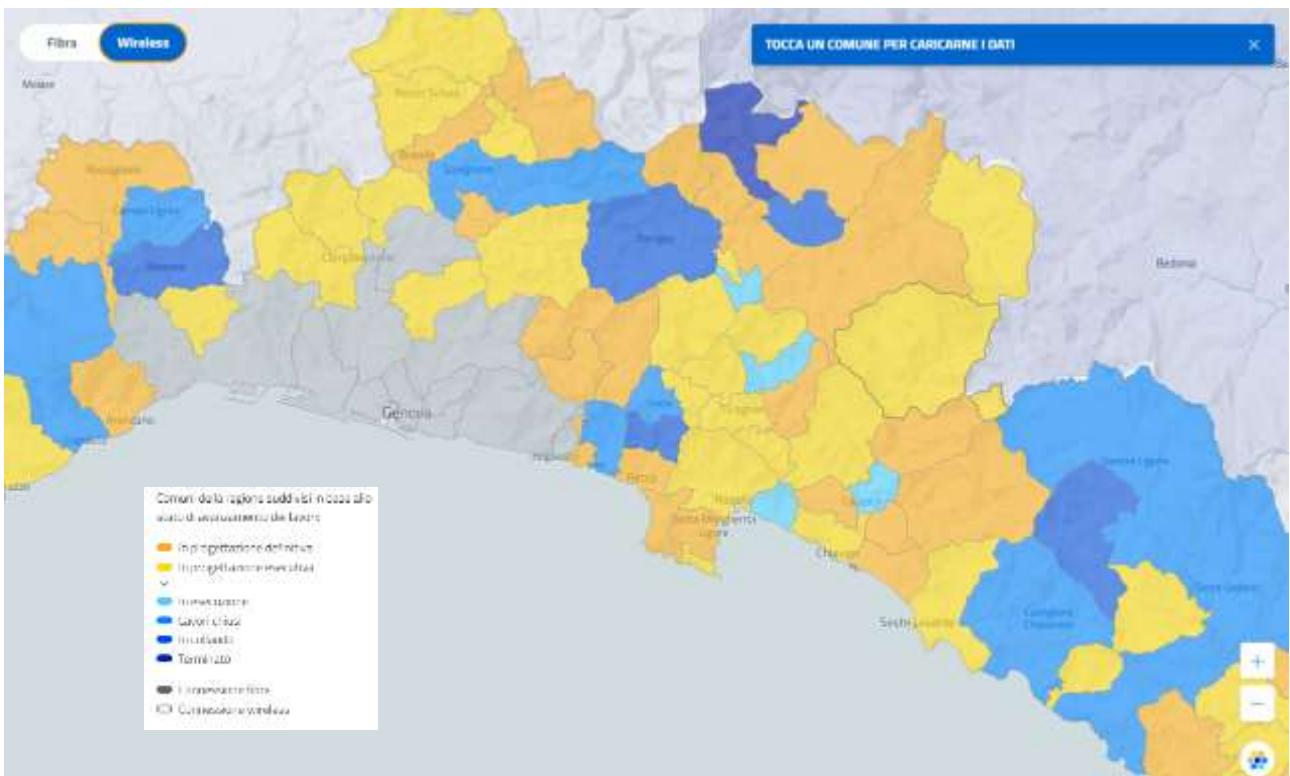
## 2021-2022



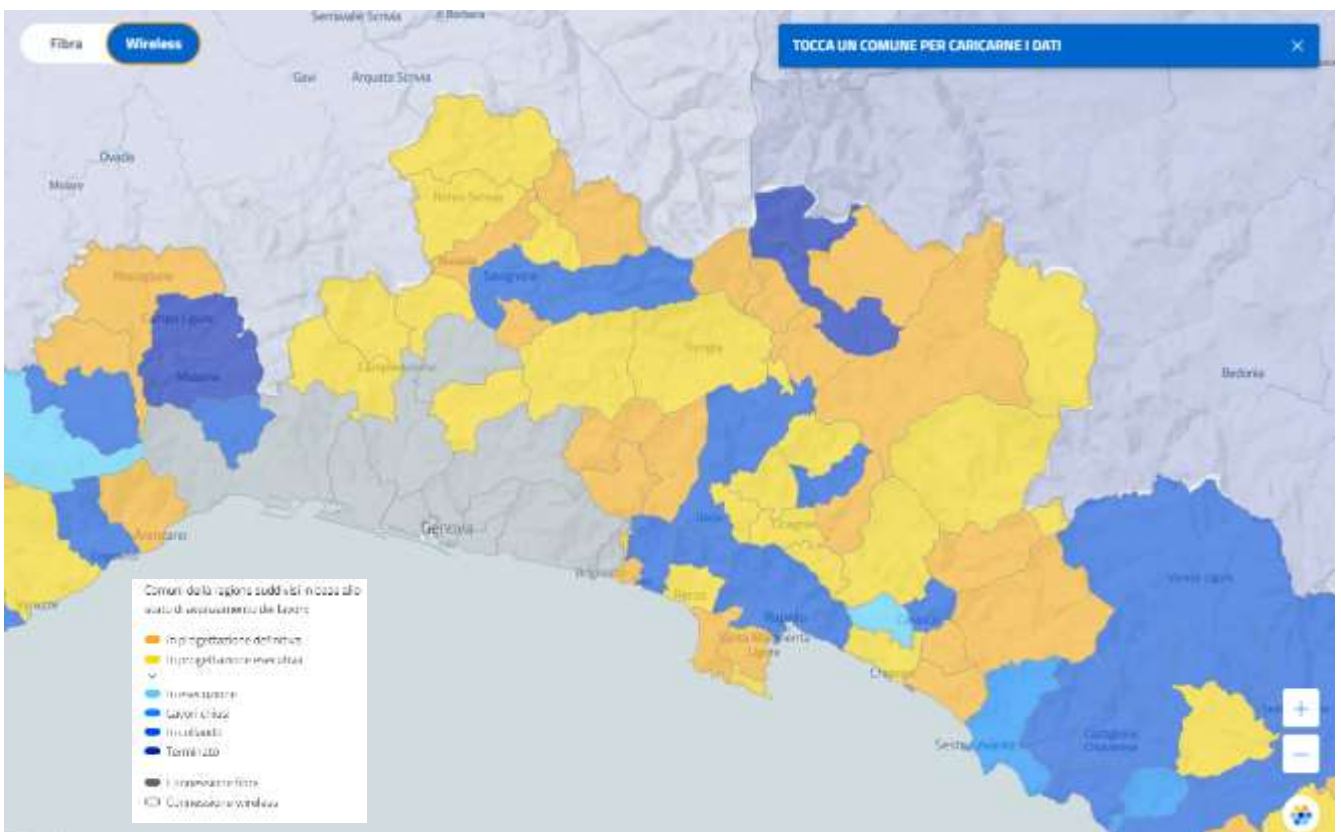
<sup>2</sup> <https://bandaultralarga.it/mappa/?entity=7&indicator=wireless> (simulazione dati online)



Ad esempio la penetrazione della fibra ottica nei Comuni (medie Provinciali) sul territorio metropolitano di Genova è abbastanza alta, ma la presenza di un Comune grande come Genova, nasconde le realtà più problematiche dei piccoli comuni dove, in alcuni casi le connessioni ci sono ma nessuna o pochissime utenze sono state attivate (si veda la figura successiva).



Agg. 2023



Sul piano della connessione per una maggiore fruibilità di internet anche nelle scuole, procede l'attivazione dei servizi di connettività Internet a banda ultralarga. A livello nazionale, nel mese di aprile sono incrementate le attività operative del **Piano Scuole Connesse**: al 30 aprile 2022, sono



state attivate 12.168 scuole con intervento Infratel e 1.246 scuole con intervento delle società regionali.

Per la realizzazione del Piano e degli interventi in Liguria Infratel Italia utilizza Fastweb. L'intervento previsto all'interno della "Strategia Banda Ultra Larga" è stato approvato con decreto del Ministro dello sviluppo economico 7 agosto 2020, a seguito della decisione del 5 maggio 2020 del Comitato per la Banda Ultra Larga (CoBul) ed è finanziato per oltre 400 milioni di euro a valere sulle risorse FSC. L'obiettivo è favorire l'accesso a internet a circa 33 mila edifici scolastici mettendo a disposizione fino a 1 Gigabit/s in download e banda minima garantita pari a 100Mbit/s. Il piano dispone il collegamento di tutti i plessi scolastici delle scuole secondarie di primo e secondo grado su tutto il territorio nazionale, nonché il collegamento di tutti i plessi delle scuole primarie e dell'infanzia, ubicate nelle aree già interessate da interventi infrastrutturali denominate "aree bianche".

Le attività sono state avviate il 23 aprile 2021, a seguito della sottoscrizione di accordi quadro con i tre operatori, Tim, Fastweb e Intred ed **il Piano si concluderà nel 2023.** L'aggiornamento puntuale sull'andamento del Piano è disponibile sulla piattaforma con la mappa interattiva (<https://bandaultralarga.italia.it/mappa/>) (le informazioni sono aggiornate ogni mese). Il dato è reperibile e consultabile grazie alla dashboard pensata appositamente per il Piano Scuole<sup>3</sup>. La dashboard permette di visualizzare lo stato di connessione per ogni scuola, e permette di analizzare nel dettaglio o in maniera aggregata anche il dato regionale e per tipologia di grado d'istruzione. È importante osservare come una scuola connessa sia anche una scuola più vicina alle esigenze degli studenti, più innovativa in grado di offrire servizi migliori, un insegnamento più appetibile. La connessione di qualità è una delle componenti identificate anche nel concetto di 'spazio urbano sostenibile' di Città Metropolitana di Genova.

Per quanto riguarda i servizi pubblici digitali, **l'Italia si colloca al 18° posto nell'UE con un bilancio debolmente positivo.** La percentuale di utenti online italiani che ricorre a servizi di e-government è passata dal 30% nel 2019 al 36% nel 2020, rimanendo però sotto la media UE del 64%. Aumenta la consapevolezza della PA rispetto alla necessità di digitalizzarsi dotandosi di una nuova tipologia di competenze, di maggiore formazione e di procedure ottimizzate (semplificate e once-only). Intanto si moltiplicano le **iniziative di sensibilizzazione** sulle potenzialità del digitale e di collaborazione con il mondo accademico e i centri di ricerca.

Infine, il contesto delle pubbliche amministrazioni è determinato dalla presenza degli **investimenti e delle riforme previsti dal PNRR** entrato nella fase OPERATIVA che, nel caso Italia destina ad

---

<sup>3</sup> <https://bandaultralarga.italia.it/scuole-e-voucher/dashboard-scuole/>

esempio 7 miliardi all'ambito del capitale umano e quindi apre alle Ministeri la possibilità di agire per attuare riforme i cui risultati potranno vedersi nel breve-medio periodo.

Rispetto alle tecnologie digitali, **L'Italia si colloca al 10° posto nell'UE** grazie anche all'uso della fatturazione elettronica e dei servizi cloud. Le prestazioni dell'Italia restano deboli in altre aree. L'uso dei big data è basso come pure l'uso di tecnologie basate sull'intelligenza artificiale. Anche la diffusione del commercio elettronico e l'uso delle TIC per la sostenibilità ambientale sono al di sotto della media Ue. **Le PMI, quindi, continuano a essere in significativo ritardo.**

## 2.10 Analisi del sistema produttivo e della sua competitività

### 2.10.1 Digitalizzazione e innovazione nel sistema produttivo locale

Lo sviluppo e l'adozione delle tecnologie digitali sono fattori chiave per assicurare forza competitiva alle singole imprese e al sistema economico nel suo complesso. L'Italia ha accumulato un ritardo su questi temi rispetto ai principali competitor europei, tuttavia le imprese italiane hanno dimostrato di comprendere l'importanza degli investimenti in digitalizzazione sia nella fase di vendita (tramite le cosiddette piattaforme) sia in quella di gestione dei processi produttivi (ad esempio tramite l'impiego di software aziendali specifici o l'acquisizione dei servizi cloud) e il PNRR sta stanziando ingenti risorse finanziarie per sostenere il processo di transizione verso la digitalizzazione<sup>4</sup>.

La **Liguria risulta in linea con la media italiana per la digitalizzazione nel complesso**, ma particolarmente attardata nell'utilizzo da parte delle imprese. **Il manifatturiero è lievemente al di sopra della media italiana**, ma altri importanti settori per la regione, come il Turismo, sono in grave ritardo. La presenza marcata di imprese micro e piccole incide negativamente sul livello di digitalizzazione delle imprese liguri.

I dati del censimento permanente Istat<sup>5</sup> confermano il posizionamento delle imprese liguri in termini di digitalizzazione sotto alla media italiana. Secondo l'indice DESI ricalcolato dalla Banca d'Italia, i lavoratori delle imprese con più di 10 addetti mostrano competenze inferiori rispetto alla media italiana.

---

<sup>4</sup> [https://group.intesasanpaolo.com/content/dam/portalgroupp/repository-documenti/research/it/territorio/Focus digitalizzazione Liguria settembre 2021.pdf](https://group.intesasanpaolo.com/content/dam/portalgroupp/repository-documenti/research/it/territorio/Focus%20digitalizzazione%20Liguria%20settembre%202021.pdf)

<sup>5</sup> Basato su circa 70.000 imprese manifatturiere, di cui poco meno di 1.000 in Liguria.

**Fig. 4 – Competenze digitali possedute dal personale delle imprese attive (totale economia, con più di 10 addetti, %)**



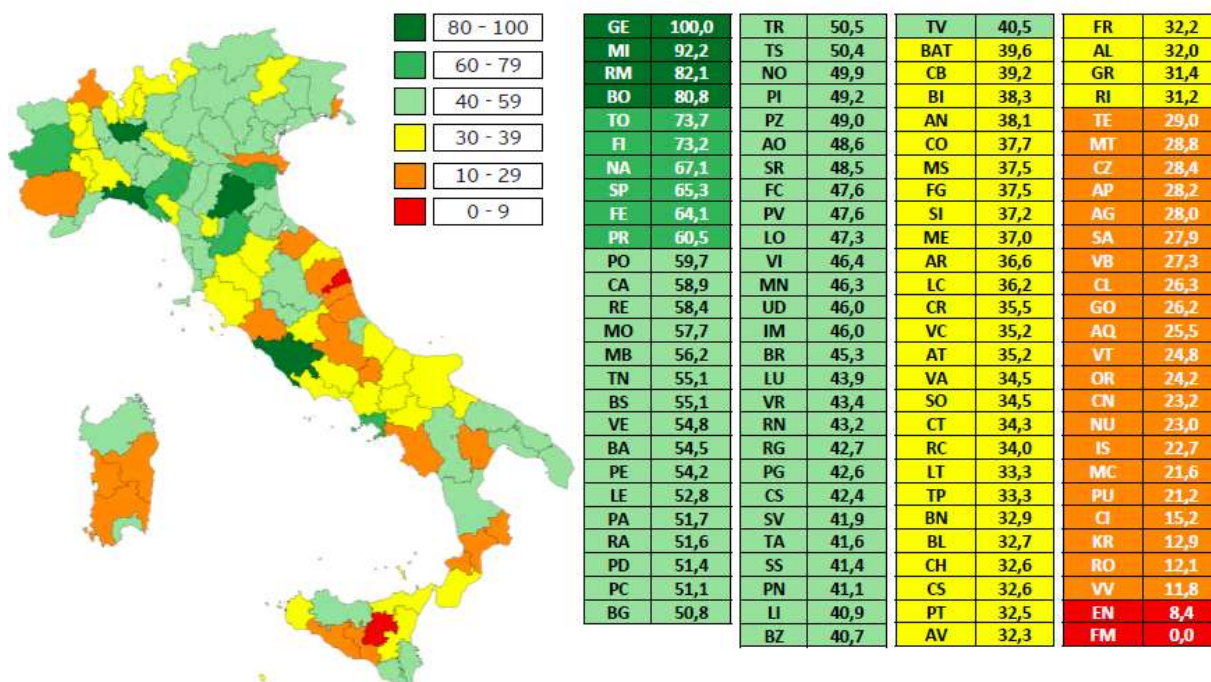
Fonte: elaborazioni su dati Istat, Prima edizione del Censimento Permanente delle imprese (anno di riferimento: 2018)

**Genova continua a svolgere il ruolo di traino per l'intera regione:** infatti circa il 60% degli investimenti in tecnologie digitali della regione è concentrato nel capoluogo. In particolare, a Genova sono stati effettuati circa i due terzi degli investimenti in tecnologie applicative: Stampa 3D, Simulazione tra macchine interconnesse, Automazione avanzata, Robot collaborativi e sistemi intelligenti, Elaborazione e analisi dei big data, Internet of thing, Tecnologie immersive (augmented reality e virtual reality) e Ambiti di applicazione dell'intelligenza artificiale<sup>6</sup>.

A supporto di questa analisi, lo studio sul *Digital Infrastructure Index* analizza il livello di efficienza e maturità delle infrastrutture digitali **delle 107 province italiane, dove Città Metropolitana di Genova si posiziona al primo posto**. L'analisi ha preso in considerazione un set di 30 indicatori, classificati in 3 differenti categorie. Connettività fissa, Connettività mobile e wi-fi, Tecnologie IoT. Gli indicatori prendono quindi in considerazione sia le tecnologie più mature (ADSL, LTE), sia quelle più avanzate (FTTH, 5G) pesando però in maniera significativamente superiore queste ultime, elementi fondamentali per la crescita del Paese e delle sue filiere produttive.

Il posizionamento della Città Metropolitana di Genova al primo posto segue il trend di molte città metropolitane dove grandi imprese ed aziende multiutility hanno investito pesantemente. Un gruppo di città molto avanzate sia nella connettività sia nell'IoT: si tratta delle principali città metropolitane, dove sia gli operatori TLC, sia le multiutility hanno investito.

<sup>6</sup> Banca d'Italia, Economie regionali. L'economia della Liguria. Rapporto annuale 2021.



“Le imprese liguri sono in ritardo sulla digitalizzazione, ma risultano consapevoli della necessità di colmare questo gap” (San Paolo – ricerche Focus Digitalizzazione Liguria, Settembre 2021).

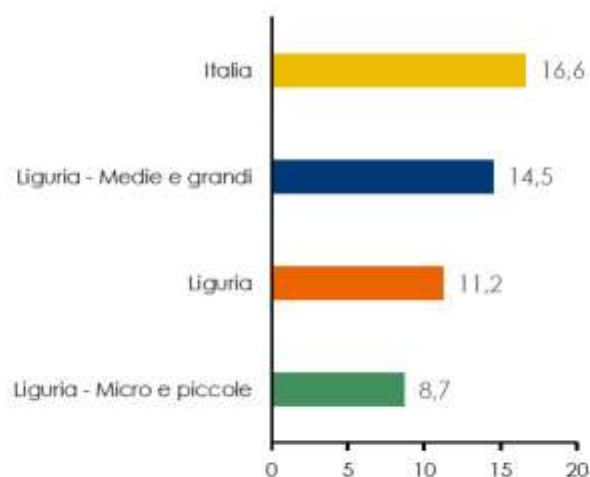
Lo studio SAN PAOLO che abbiamo usato come riferimento<sup>7</sup> fornisce i risultati di una indagine interna effettuata tra giugno e luglio 2021 sulla rete commerciale che si occupa di imprese. Sono stati individuati **gli investimenti in digitalizzazione** come il principale intervento strategico che sarà messo in atto nel 2021 dalle imprese “clienti” in Liguria.

Fig. 15 – Gli interventi strategici in programma nel 2021 (% imprese al netto dei «non so») in Liguria



Fonte: Survey interna Intesa Sanpaolo, giugno-luglio 2021

Fig. 16 – Gli interventi in digitalizzazione in programma nel 2021 per territorio (% imprese al netto dei «non so»)



Fonte: Survey interna Intesa Sanpaolo, giugno-luglio 2021

<sup>7</sup> IL PUNTO SULLA DIGITALIZZAZIONE IN LIGURIA, settembre 2021 <https://group.intesasanpaolo.com/it/research/focus-territorio>

Dai dati del BES emerge una propensione all'innovazione sul territorio metropolitano, come mostrato nella tabella seguente.

RICERCA E INNOVAZIONE	Indicatori	Misura	2018			2019			2020		
			CMGe	Liguria	Italia	CmGe	Liguria	Italia	CmGe	Liguria	Italia
Innovazione	Propensione alla brevettazione (domande presentate)	per milione di abitanti	88,2	57,5	75,8						
	Propensione alla brevettazione (imprese attive con tre o più addetti)	per milione di abitanti				7,7	6,9	7,7			
	Specializzazione produttiva nei settori ad alta intensità di conoscenza	%	34,4	30,9	31,7	34,4	30,9	31,7	34,8	31,4	32,6
Ricerca	Innovazione del sistema produttivo (imprese attive con tre o più addetti)	%	44,6	44,7	48,1						

fonte: BES 2020- BES 2021-2022 <http://www.besdelleprovince.it/>

RICERCA, INNOVAZIONE E CREATIVITÀ	Indicatori	Misura	2020		
			CmGe	Liguria	Italia
Creatività	Imprese nel settore culturale e creativo	% imprese culturali e creative sul totale delle imprese	5,3	4,5	4,5
	Lavoratori nel settore culturale e creativo - incidenza % sul totale economia	% lavoratori occupati nelle imprese culturali e creative sul totale dei lavoratori	5,1	4,6	5,8

Fonte: BES 2020- BES 2021- BES 2022 <http://www.besdelleprovince.it/>

A livello nazionale inoltre la città metropolitana di Genova si posiziona bene rispetto alle altre città metropolitane per quanto riguarda le start-up innovative, anche giovanili.

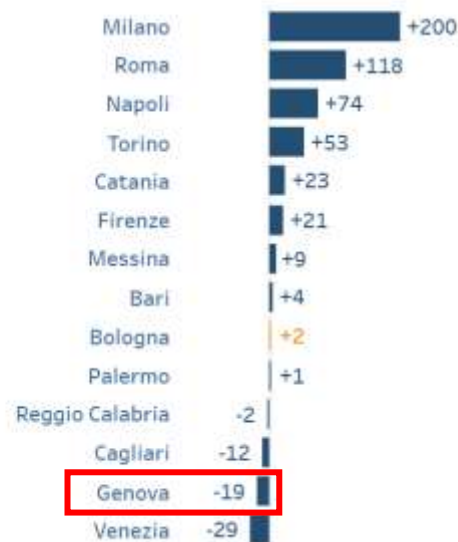
## Start-up innovative

Anno 2022

### Numero

Milano	2.841
Roma	1.660
Napoli	718
Torino	554
Bologna	347
Bari	302
Firenze	241
Catania	226
Palermo	204
Genova	179
Venezia	122
Messina	100
Cagliari	92
Reggio Calabria	71

### Variazione assoluta 2022-2021



### Variazione % 2022-2021



## Start-up innovative

Anno 2021

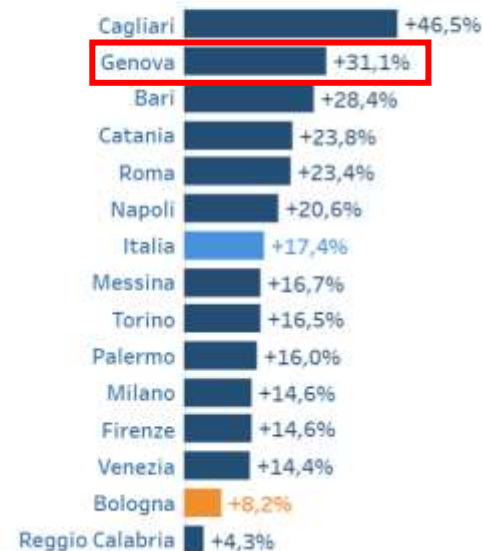
### Numero

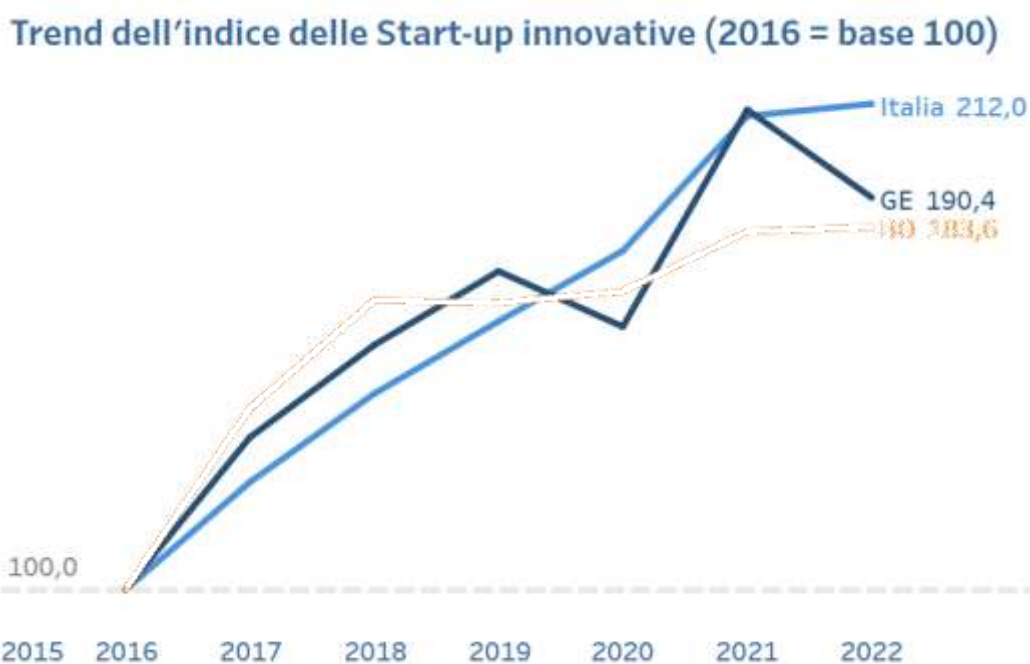
Milano	2.641
Roma	1.542
Napoli	644
Torino	501
Bologna	345
Bari	298
Firenze	220
Palermo	203
Catania	203
Genova	198
Venezia	151
Cagliari	104
Messina	91
Reggio Calabria	73

### Variazione assoluta 2021-2020



### Variazione % 2021-2020





In CMGE è superiore alla media nazionale l'incidenza percentuale delle start-up giovanili innovative (18,2%) con persone di età inferiore ai 35 anni.

<http://inumeridibolognametropolitana.it/cittametropolitaneconfronto/economia/imprese/start-innovative>

## 2.10.2 Le filiere produttive trainanti in città metropolitana di genova

L'analisi fatta dallo studio "EY Digital Infrastructure Index" - *Le infrastrutture digitali per il rilancio delle filiere produttive italiane* (Dicembre 2020) dimostra che le filiere produttive in cui Genova (metropolitana) risulta provincia 'trainante' sono le seguenti:

- **Trasporto e logistica**
- **Retail food (commercio, vendita al dettaglio)**
- **Turismo**
- **Dispositivi medici**
- **Altro manifatturiero**

*La presenza in più filiere, oltre ad indicare un tessuto produttivo ricco e forte, può rappresentare anche un fattore di resilienza in tempi di crisi, perché alcune filiere possono andare meglio di altre e quindi una diversificazione può consentire di reagire meglio alla crisi, o «tenere» di più, rispetto ad altri territori più specializzati.*

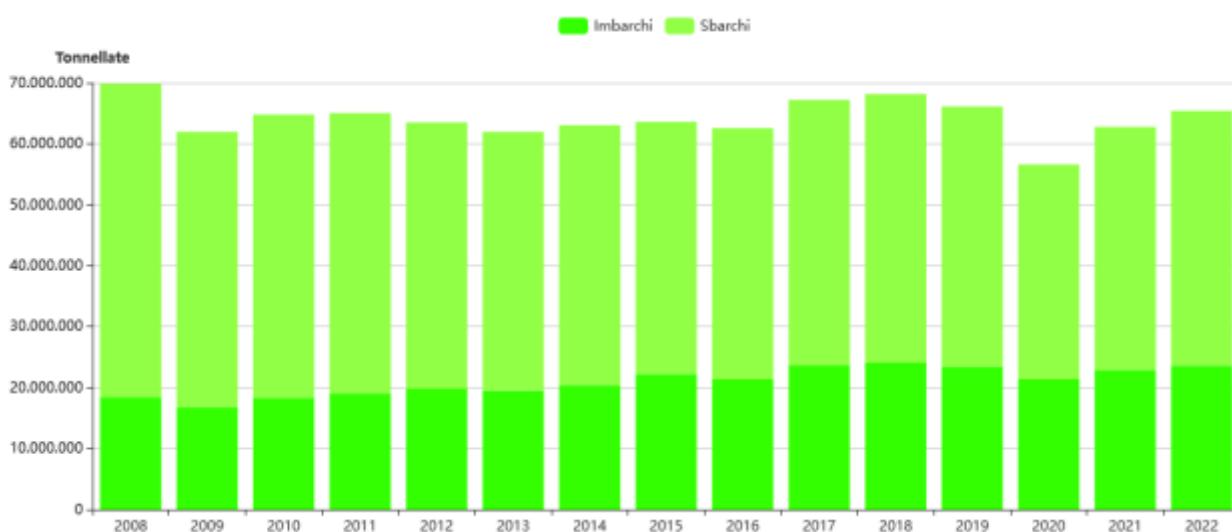


### 2.10.3 Il Sistema Portuale del Mar Ligure Occidentale ed Aeroporto di Genova: analisi del trend di movimenti merci a passeggeri

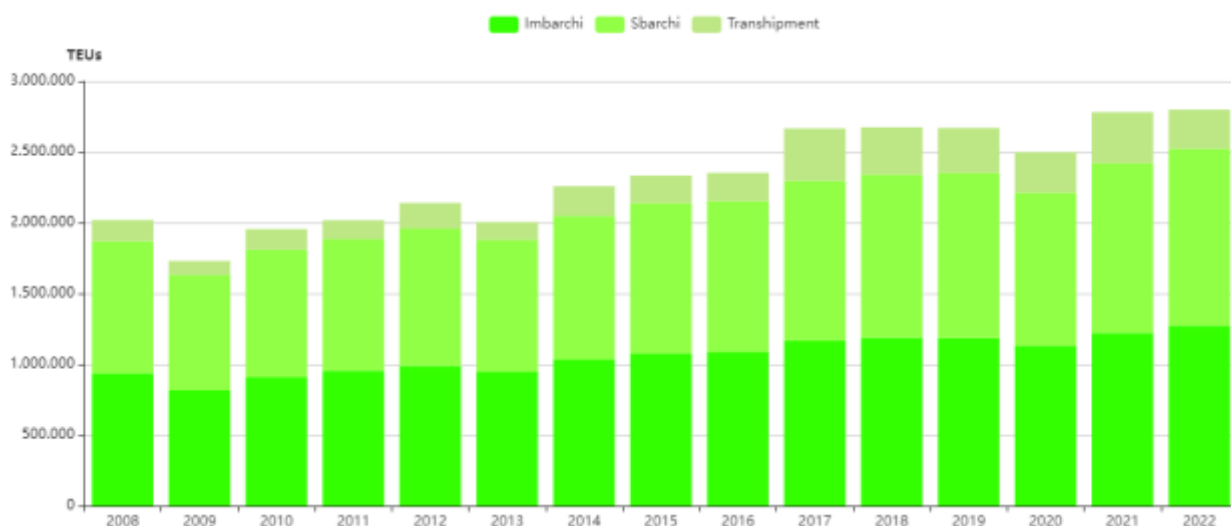
Per il sistema portuale del Mar Ligure Occidentale (Genova, Savona, Vado ligure) il 2021 ha segnato il record nel **traffico contenitori** con 2.781.112 teu, il 10,3% in più del 2020. La movimentazione dei container nei primi 9 mesi del 2021 ha registrato la crescita più consistente (+17,4%), insieme con Barcellona (+30,84%), rispetto ai porti del Northern range. Restano indietro le **rinfuse liquide**: petrolio e oli minerali (-14% sul 2019 e +11,5% sul 2020). I **traghetti**, quasi 1,9 milioni di passeggeri, hanno colmato solo il calo del periodo più pesante della pandemia (+41,6% sul 2020 ma ancora -25% rispetto al 2019) e il settore **crociere** in recupero resta ancora lontano dai livelli 2019: il totale passeggeri crociere fra Genova e Savona è 591.391, +186,1% rispetto al 2020, ma ancora -70,7% rispetto al 2019.

Tabella 1- Dati aggiornati al 2021: <https://www.assoporti.it/> - Fonte: AdSP Mar Ligure occidentale

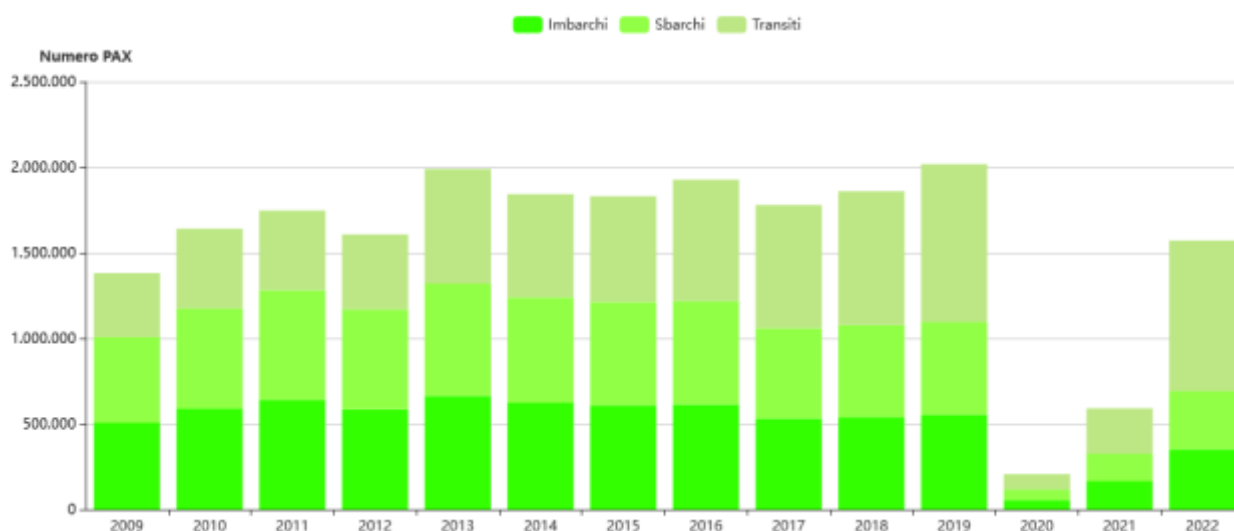
Anno	Rinfuse e Merci varie (tonn.)	TEU	RO-RO (n.)	Passeggeri traghetti	Passeggeri crociere
2020	56.614.068	2.498.850	469.675	1.340.298	206.689
2021	62.775.334	2.781.112	508.226	1.897.192 di cui Genova: 1.678.315	591.391 di cui Genova: 416.386
2022	65.410.844	2.799.123	480.801	2.661.442 di cui Genova: 2.175.116	1.571.567 di cui Genova: 1.081.178



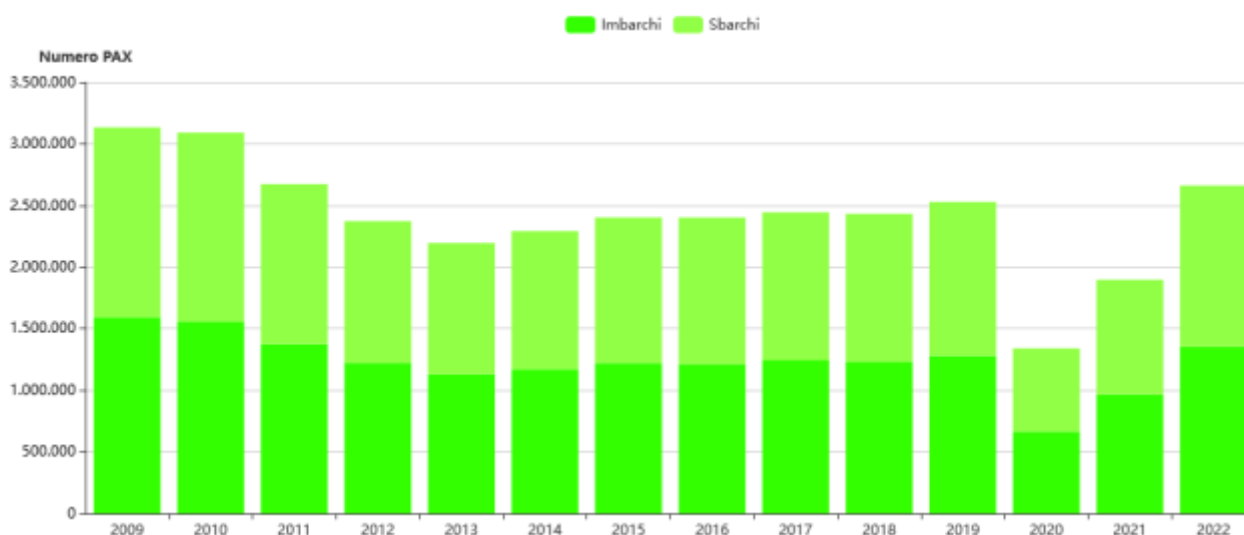
Traffici totali (contenitori e passeggeri) dal 2008 al 2022



**Traffico container dal 2008 al 2022**



**Traffico passeggeri crocieristi dal 2009 al 2022**



**Traffico passeggeri traghetti dal 2009 al 2022**

(Fonte: AdSP del Mar Ligure Occidentale - sez. "porto in Numeri")

**Interventi nel porto di Genova - fonte: PRIIMT - Regione Liguria, 2022**

<b>Intervento</b>	<b>Investimento</b>	<b>Stato di avanzamento</b>	<b>Fine lavori</b>
<b>Nuova diga foranea di Genova</b>	1.300 Mln €	PFTE (PNRR) Avvio lavori: Luglio 2022	2026
<b>Potenziamento delle linee ferroviarie portuali</b>	58 Mln € per raccordi ferroviari in porto storico / 4,5 Mln € collegamento Bettolo – Campasso / 25 Mln € parco Fuorimuro / 10,8 Mln € parco Rugna	In esecuzione	12/2024 raccordi ferroviari in porto storico 12/ 2024 attrezzaggio parco Rugna Campasso 12/2024 parco Fuorimuro 12/2023 parco Rugna
<b>Nuova calata a mare e messa in sicurezza area Fincantieri</b>	circa 300 Mln €	In esecuzione	2022
<b>Adeguamento infrastrutturale e completamento dei terminal portuali dei Moli Ronco, Canepa e Calata Bettolo</b>	63,8 Mln €	In esecuzione (completato 90%)	2022
<b>Torre Piloti di Genova</b>	15 Mln €	In esecuzione	2022 (fine) fine 2024
<b>Connessione nuova viabilità di accesso al porto di Sampierdarena con il nodo di San Benigno</b>	88 Mln €	In esecuzione	2024



Nuova diga foranea



Potenziamento delle linee ferroviarie portuali



Nuova calata a mare e messa in sicurezza area Fincantieri

**Aeroporto di Genova** – traffico passeggeri (fonte: [Statistiche Dati di Traffico Aeroportuale Italiano - Assaeroporti](#))

anno	passengeri	▲▼	Var. %
2022	1 223 042	▲	+49,7%
2021	614 506	▲	+54,8%
2020	397 191	▼	-74.04%
2019	1 530 105	▲	+5.5%
2018	1 455 626	▲	+16.5%
2017	1 249 374	▼	-1.60%
2016	1 269 756	▼	-6.90%
2015	1 363 240	▲	+7.50%
2014	1 268 650	▼	-2.68%
2013	1 303 571	▼	-5.65%
2012	1 381 693	▼	-1.80%
2011	1 406 986	▲	+9.30%
2010	1 287 524	▲	+13.3%
2009	1 136 798	▼	-5.40%
2008	1 202 168	▲	+6.50%
2007	1 128 399	▲	+4.50%
2006	1 080 001	▲	+6.50%
2005	1 013 288	▼	-5.70%
2004	1 074 951	▲	+1.60%
2003	1 057 663	▲	+1.70%
2002	1 040 442	▲	+3.90%
2001	1 001 494	▼	-5.80%

**Interventi programmati in ambito aeroportuale - fonte: PRIIMT - Regione Liguria, 2022**

Intervento	Investimento	Stato di avanzamento	Fine lavori
<b>Collegamento Aeroporto - Sestri Ponente</b>	230 Mln/€ per l'intero collegamento aeroporto - stazione FS - Erzelli	Progetto definitivo Inizio lavori: da definire in relazione all'avvio dei lavori per la nuova fermata ferroviaria di Erzelli	durata lavori 14 mesi
<b>Ridefinizione assetto aeroportuale</b> (Piano di sviluppo aeroporto) con realizzazione di un polo intermodale	45,9 mln/€ (importo opere)	In esecuzione	2027(termine concessione)

## 2.10.4 Analisi sull'andamento del sistema produttivo



Fonte: <https://www.infocamere.it/movimprese>

Partendo dalle analisi contenute nel documento della Banca D'Italia "Economie Regionali: l'Economia della Liguria" (Genova, num. 7 novembre 2021), a partire dalla primavera del 2021, con l'avanzamento della campagna vaccinale e il progressivo allentamento delle misure limitative della mobilità, l'economia ligure ha iniziato a recuperare il calo dell'attività causato dall'emergenza sanitaria. Negli ultimi mesi dell'anno, tuttavia, il quadro congiunturale ha cominciato a risentire negativamente degli effetti dei rincari dell'energia e delle difficoltà di approvvigionamento di alcuni fattori produttivi. Dallo scorso mese di febbraio l'esplosione del conflitto russo-ucraino ha acuito tali problemi, determinando una maggiore incertezza sulle prospettive per il 2022.

Il trend delle aperture e chiusure risente chiaramente delle azioni attivate in periodo di pandemia.

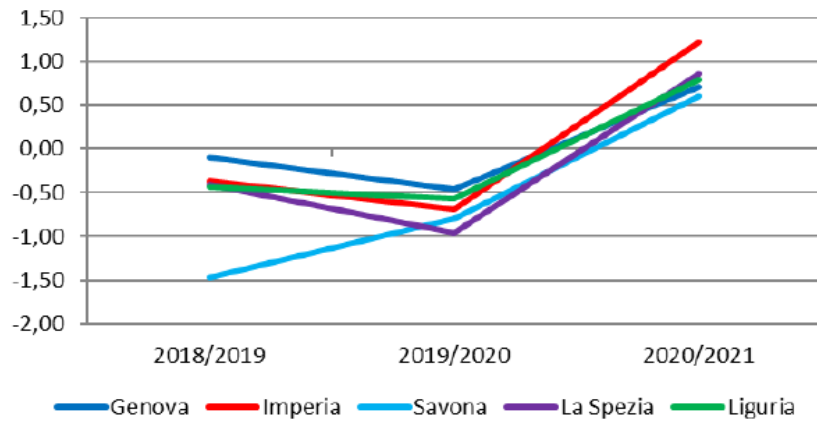
Movimprese: Anno 2022				
Imprese italiane registrate a fine periodo per i principali settori di attività <sup>(i)</sup>				
Agricoltura	Industria	Costruzioni	Commercio	Servizi
1.773	6.596	15.319	23.124	33.930
▼ -1,55%	▼ -0,75%	▲ 2,26%	▼ -1,35%	▲ 0,93%

Rispetto al periodo 2017-2020 si registra, come novità, un incremento delle **imprese attive nel settore del turismo**, mentre si confermano i trend positivi dei settori **costruzioni** e altri servizi.

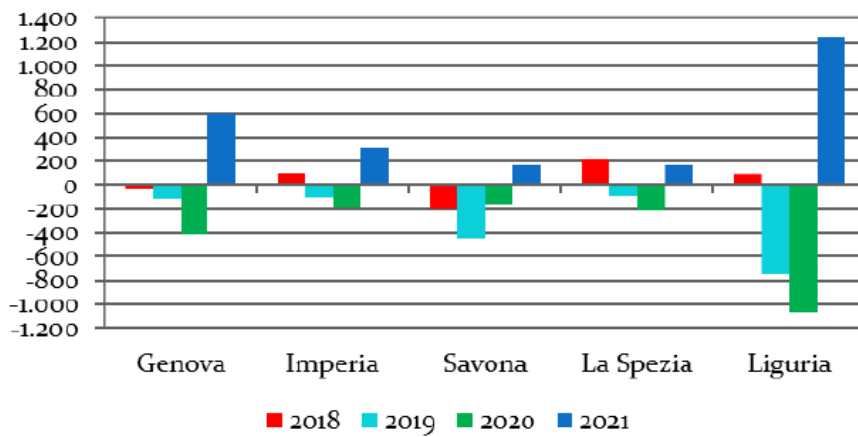
**La crescita economica per le imprese del settore costruzioni è correlabile anche alla incentivazione statale degli interventi di efficientamento energetico del patrimonio edilizio.**

Entrando più in dettaglio sulla 'salute' delle imprese ci si è soffermati sui dati statistici del 2020 di Unioncamere. L'osservazione generale è che 'Genova' partecipa fortemente alla definizione del trend regionale come si può comprendere dai grafici seguenti.

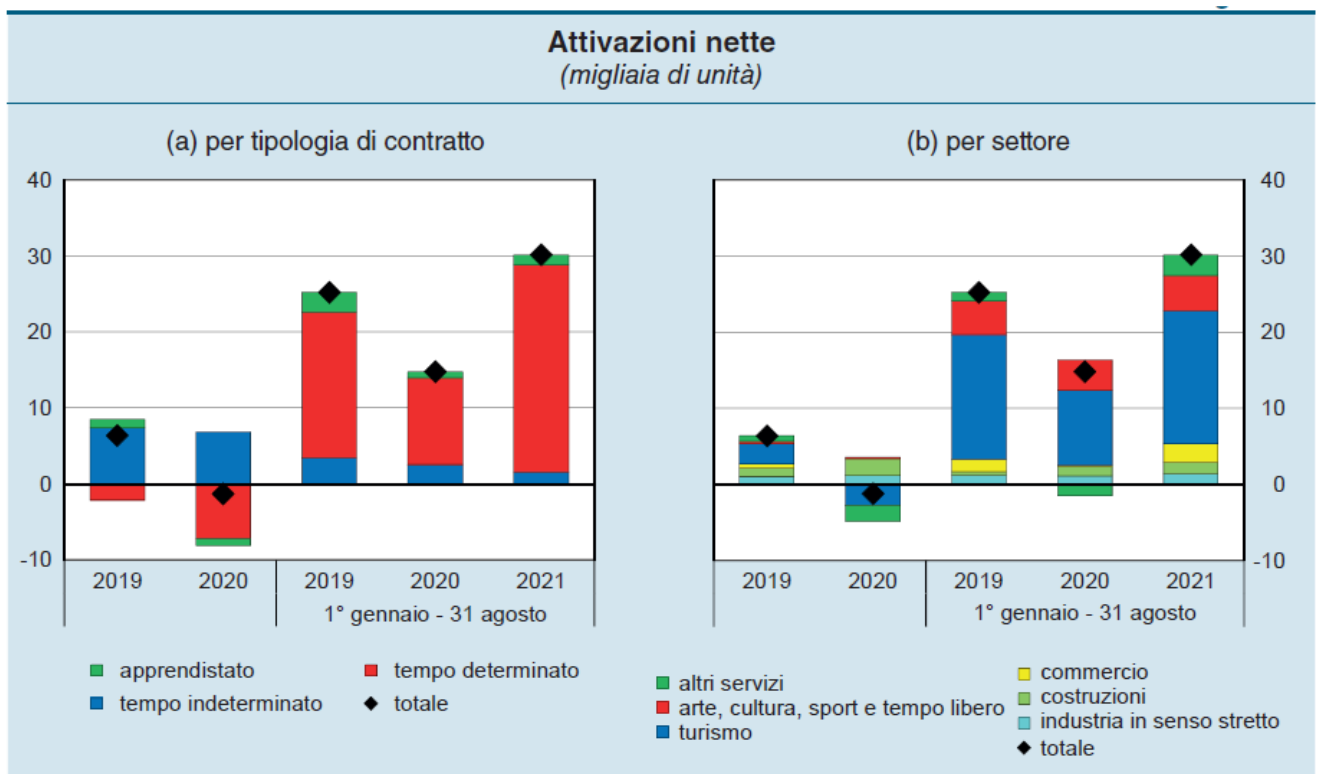
## Variaz.% delle imprese registrate



## Saldo tra aperture e chiusure



Il miglioramento della situazione congiunturale si è riflesso su una maggiore partecipazione al mercato del lavoro: secondo la Rilevazione sulle forze di lavoro (RFL) dell'Istat, in Liguria nel primo semestre del 2021 il numero di occupati è aumentato, a fronte del calo osservato a livello nazionale; sono cresciute anche le persone in cerca di occupazione.



Fonte: elaborazioni su dati delle comunicazioni obbligatorie del Ministero del Lavoro e delle politiche sociali.

L'anno di pandemia che aveva modificato profondamente alcuni trend (es. cassa integrazione etc) sembra essere passato sebbene ci vorrà del tempo per arrivare ai trend pre-pandemia.

Nei primi tre trimestri del 2021 le ore autorizzate di Cassa integrazione guadagni (CIG) sono state più di 25 milioni, cui si sono aggiunte oltre 24 milioni di ore autorizzate attraverso i fondi di solidarietà: il totale è stato inferiore di circa il 25 per cento rispetto allo stesso periodo del 2020, ma otto volte superiore a quello del 2019.

#### CASSA INTEGRAZIONE GUADAGNI

Numero ore autorizzate per riduzioni o sospensioni di lavoro (\*)

Province	2020	2021	Var. %
Genova	31.232.892	15.192.293	-51,36
Imperia	3.389.903	2.401.919	-29,15
Savona	10.250.614	6.433.760	-37,24
La Spezia	8.167.017	3.838.992	-52,99
LIGURIA	53.040.426	27.866.964	-47,46

Fonte: INPS

(\*) Classificazione secondo il codice statistico contributivo Inps



Nei primi otto mesi del 2021 le nuove domande presentate per il sussidio di disoccupazione (nuova assicurazione sociale per l'impiego, NASpl, destinata ai dipendenti privati del settore non agricolo) sono diminuite del 13 per cento (-15 per cento in Italia).

## CLASSIFICA AZIENDE PER FATTURATO IN CMGE

Fonte: reportaziende.it – settembre 2023

Azienda	↑↓ Città	↑↓ Prov.	↑↓ Fatturato
IREN MERCATO S.P.A.	Genova	GE	€ 2'960'872'000
COSTA CROCIERE S.P.A.	Genova	GE	€ 2'256'641'981
DUFERCO ENERGIA S.P.A.	Genova	GE	€ 2'190'480'000
IPLM S.P.A.	Busalla	GE	€ 1'497'309'323
ERG POWER GENERATION S.P.A.	Genova	GE	€ 1'128'858'454
METINVEST TRAMETAL S.P.A.	Genova	GE	€ 851'127'000
ALLIANCE HEALTHCARE ITALIA DISTRIBUZIONE S.P.	Genova	GE	€ 849'360'727
ANSALDO ENERGIA S.P.A.	Genova	GE	€ 802'641'000
EUROPAM S.P.A.	Genova	GE	€ 764'750'666
DUFERCO COMMERCIALE SOCIETA' PER AZIONI CON S	Genova	GE	€ 727'176'841

### anno 2019

Ragione sociale	Fatturato 2019	Comune	Settore
IREN MERCATO	€ 2.504.900.000	Genova	Commercio di gas distribuito mediante condotte
DUFERCO ENERGIA	€ 1.379.878.000	Genova	Commercio di energia elettrica
COSTA CROCIERE	€ 1.274.301.547	Genova	Trasporto marittimo e costiero di passeggeri
HITACHI RAIL STS	€ 964.140.000	Genova	costruzione di altro materiale rotabile ferroviario, tranviario, filoviario, per metropolitane e per miniere
ORIZZONTE - SISTEMI NAVALI	€ 803.109.454	Genova	fabbricazione di armi e munizioni
ERG POWER GENERATION	€ 684.492.492	Genova	Produzione di energia elettrica
ANSALDO ENERGIA	€ 678.251.000	Genova	Fabbricazione di turbine e turboalternatori (incluse parti e accessori)

Ragione sociale	Fatturato 2019	Comune	Settore
IPLOM	€ 646.467.489	Busalla	Raffineria di petrolio
QUI! GROUP	€ 516.879.614	Genova	Altri servizi di sostegno alle imprese nca
METINVEST TRAMETAL	€ 509.966.000	Genova	Industria siderurgica
SOGEGROSS	€ 500.360.300	Genova	Commercio all'ingrosso di altri prodotti alimentari

Le tabelle qui sopra riportate evidenziano che le principali aziende per fatturato del territorio metropolitano si collocano nel comune capoluogo.

Lo studio dei dati mette in evidenza anche le altre principali aziende per fatturato del territorio extra capoluogo.

### LE PRINCIPALI AZIENDE PER FATTURATO NEL TERRITORIO EXTRA CAPOLUOGO

Fonte: *reportaziende.it* – Anno **2023**

IPLOM S.P.A.	Busalla	GE	€ 1'497'309'323
ECO ERIDANIA SOCIETA' PER AZIONI	Arenzano	GE	€ 209'206'000
FACI S.P.A.	Carasco	GE	€ 154'104'268
RELIFE RECYCLING S.R.L.	Sant'olcese	GE	€ 110'800'710
MARES S.P.A.	Rapallo	GE	€ 88'935'428
F.I.P. FORMATURA INIEZIONE POLIMERI - S.P.A.	Casella	GE	€ 86'706'910
SABIO FUELS SOCIETA' A RESPONSABILITA' LIMITA	Campomorone	GE	€ 75'667'884
ALLOGA (ITALIA) S.R.L.	Lavagna	GE	€ 66'373'350
RISALITI S.R.L.	Chiavari	GE	€ 64'406'290
HI-LEX ITALY S.P.A.	Chiavari	GE	€ 50'309'926

Fonte: *reportaziende.it* – Anno **2019**

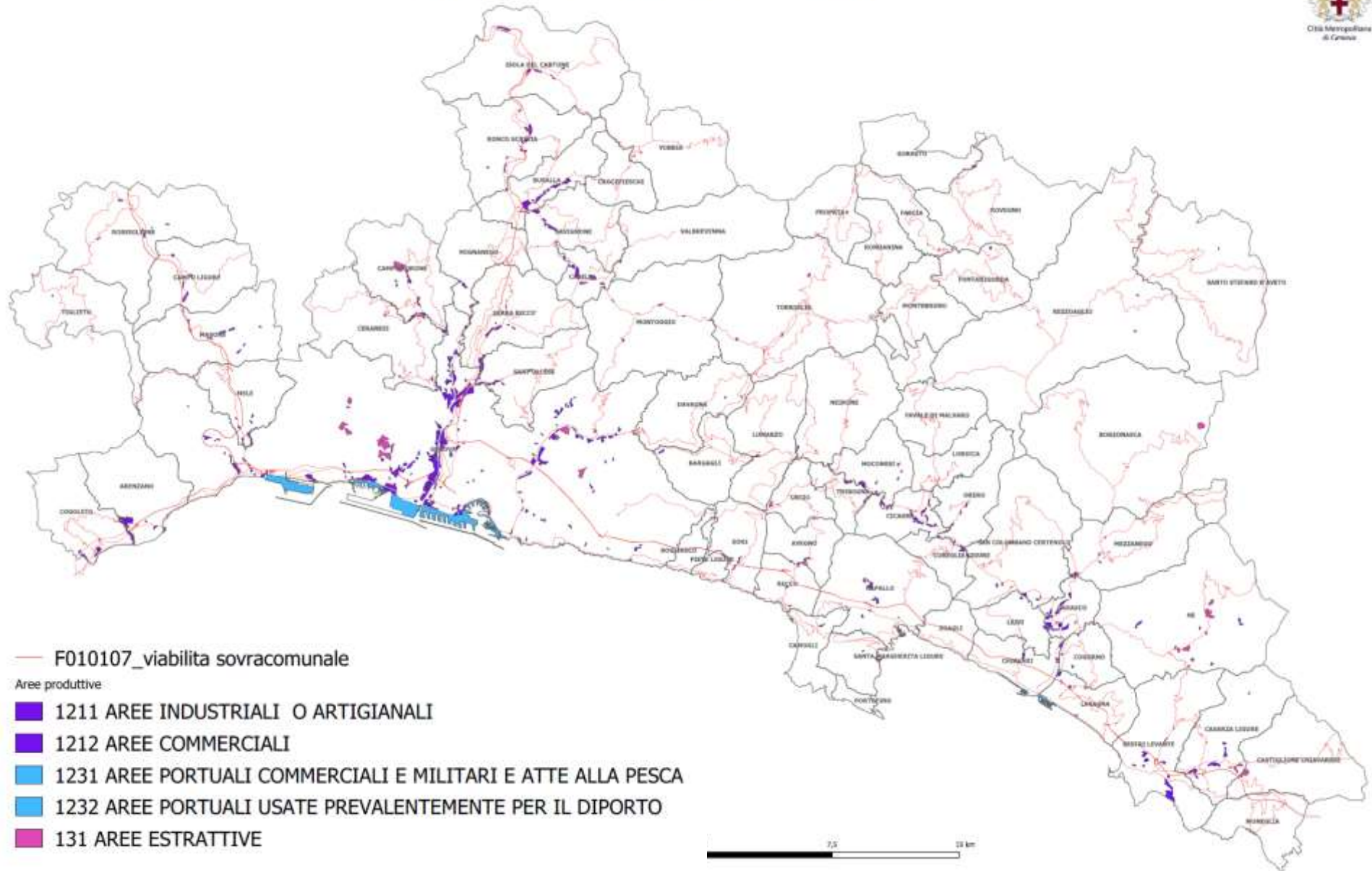
Ragione sociale	Fatturato 2019	Comune	Settore
IPLOM	€ 646.467.489	Busalla	Raffineria di petrolio
AGRIFARMA	€ 305.911.826	Chiavari	Commercio al dettaglio di piccoli animali domestici
LINCOLN ELECTRIC ITALIA SPA	€ 153.208.817	Serra R.	Commercio all'ingrosso di macchine utensili
ECO ERIDANIA SPA	€ 125.577.000	Arenzano	Trattamento e smaltimento di rifiuti pericolosi

Ragione sociale	Fatturato 2019	Comune	Settore
FACI	€ 85.692.980	Carasco	Fabbricazione di altri prodotti chimici di base organici nca
F.I.P. FORMATURA INIEZIONE POLIMERI - S.P.A.	€ 75.689.921	Casella	Fabbricazione di lastre, fogli, tubi e profilati in materie plastiche
HI-LEX ITALY	€ 70.762.771	Chiavari	Fabbricazione di altre parti ed accessori per autoveicoli e loro motori nca
MARES	€ 68.224.790	Rapallo	Fabbricazione di articoli sportivi
TI GROUP	€ 58.930.210	Busalla	Fabbricazione di tubi e condotti saldati e simili

Si riscontra il forte impatto che la pandemia ha avuto sulle aziende del territorio metropolitano, con una notevole rivoluzione della top ten per fatturato tra gli anni 2019 e 2020, che vede i settori sanitari in crescita.

L'analisi della estensione e distribuzione delle **Aree per attività produttive** sul territorio metropolitano, come individuate nella carta regionale dell'uso del suolo, evidenzia la collocazione prevalente lungo le infrastrutture viarie di maggior rilevanza e di livello sovracomunale, oltreché lungo le aree costiere dei capoluoghi di maggior entità.

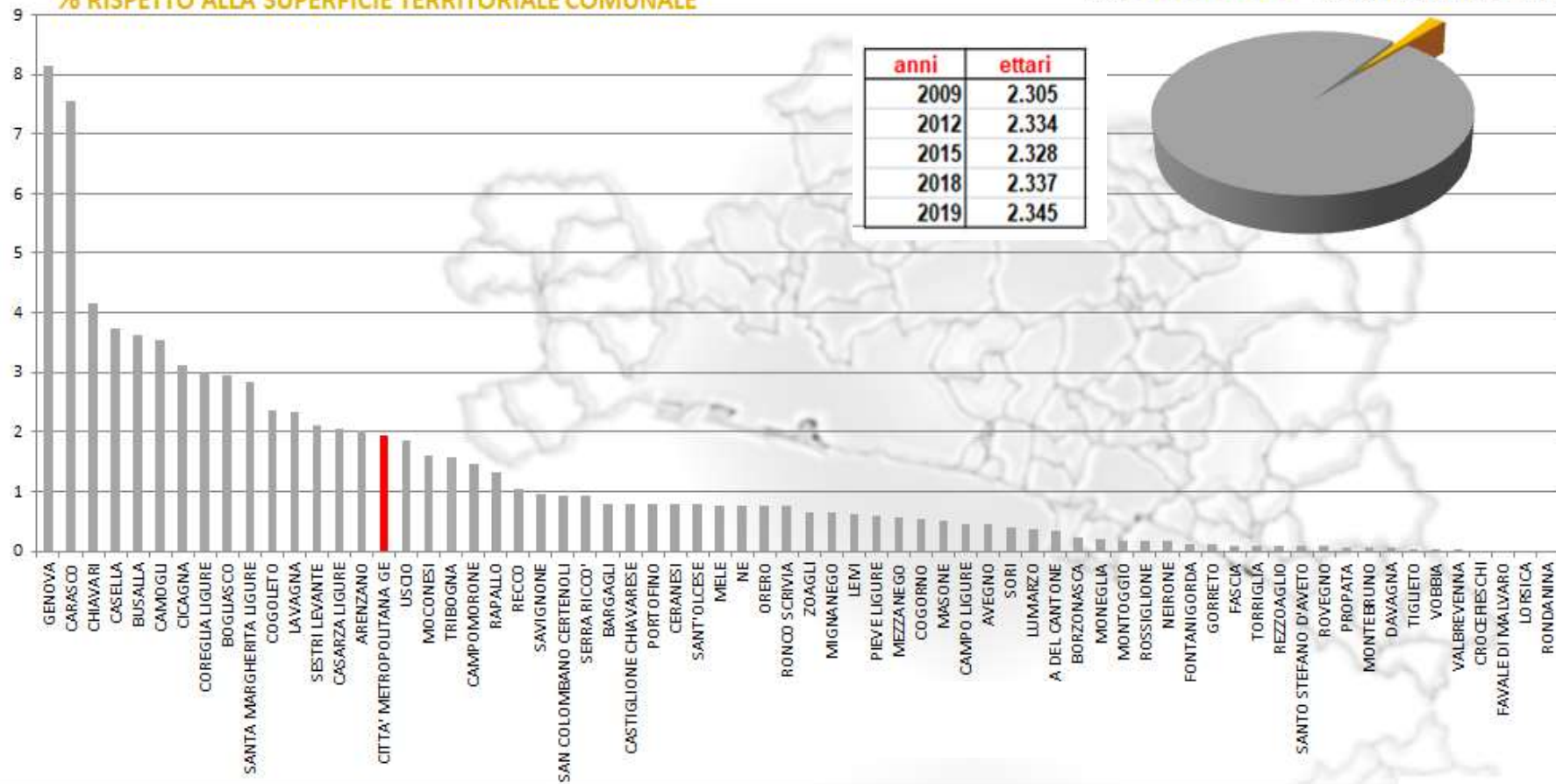
## AREE PRODUTTIVE DELLA CITTA' METROPOLITANA DI GENOVA



## AREE PRODUTTIVE

% RISPETTO ALLA SUPERFICIE TERRITORIALE COMUNALE

CITTA' METROPOLITANA DI GENOVA  
AREE **PRODUTTIVE** = 2% SUPER. TERRITORIALE



### 2.10.5 Analisi delle figure professionali più richieste dalle aziende

Il report 2022 di Assolavoro Datalab, l'Osservatorio dell'associazione nazionale delle agenzie per il lavoro, indica i 30 profili più richiesti dalle aziende per quest'anno con le relative competenze ricercate nei settori in crescita (gli analisti si sono basati sui dati raccolti da varie piattaforme d'inserimento professione, prima fra tutte LinkedIn). Si possono raggruppare nelle seguenti 3 gruppi di mestieri

Nel primo gruppo troviamo **le professioni ad elevata qualifica**: dominano le figure con competenze digitali legate allo studio dei dati (data analyst/data scientist) e alla cybersicurezza informatica affiancati da programmatori di codici quali Java, C++ e Python ma anche legati al mondo dell'intelligenza artificiale (AI expert) con competenze nel campo del *machine learning*. Altre figure: Project engineer energetico, architetto/ingegnere edile, legal consultant/esperto contabile/commercialista, social media manager/content creator, export manager

Nel secondo gruppo troviamo invece le **professioni a media qualifica** che coprono la sezione tecnica e commerciale delle aziende andando dall'elettrotecnica fino al controllo qualità

Un terzo gruppo è dedicato alle **professioni specializzate**: primi gli elettricisti, seguono: operatori delle macchine (tornitori/fresatori), saldatori, operatori laser e manutentori termoidraulici. In fondo troviamo poi montatori meccanici, operai edili e dei cantieri ma anche addetti al confezionamento, responsabili di magazzino e carrellisti.

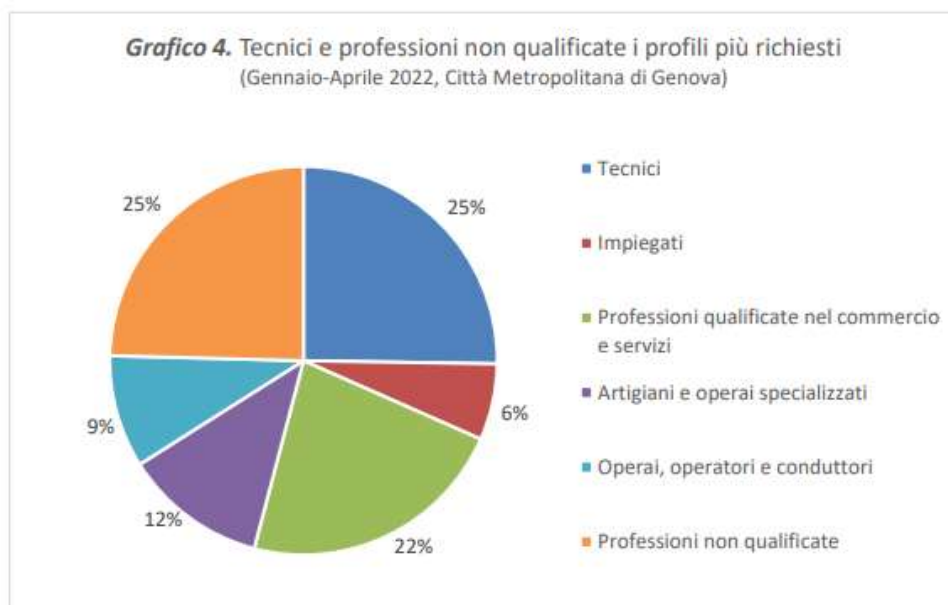
Si tenga conto, come già indicato nel paragrafo 2.1.2, che le **filiere produttive trainanti, insediate nel territorio della città metropolitana di Genova** sono quelle relative a Trasporto e logistica (8,4 mld €), Retail food (2,09 mld €), Turismo (0,18 mld €), Dispositivi medici (0,5 mld €), Altro manifatturiero (2,9 mld €).

Da un'**indagine 2022 Confindustria Genova – Agenzie per il lavoro**, il fabbisogno di lavoratori si concentra soprattutto su tre categorie professionali: tecnici, professioni qualificate e non qualificate. Tra i primi, i profili più ricercati sono quelli dei **tecnici della salute** (la richiesta di questi ultimi legate tutt'ora all'evolversi dell'emergenza sanitaria e all'ampliamento degli organici delle strutture ospedaliere) seguiti dai **tecnici informatici e tecnici in campo ingegneristico**. I tecnici del turismo pur rimanendo in flessione rispetto al 2021 e al 2019, stanno ritornando sui livelli pre-covid.

Tra le professioni qualificate è aumentato il fabbisogno di **addetti al commercio e alle vendite ma soprattutto sono cresciute** sensibilmente le richieste di **profili legati alla ristorazione** in tutte le sue forme (camerieri, baristi, cuochi, cottura e distribuzione cibo).

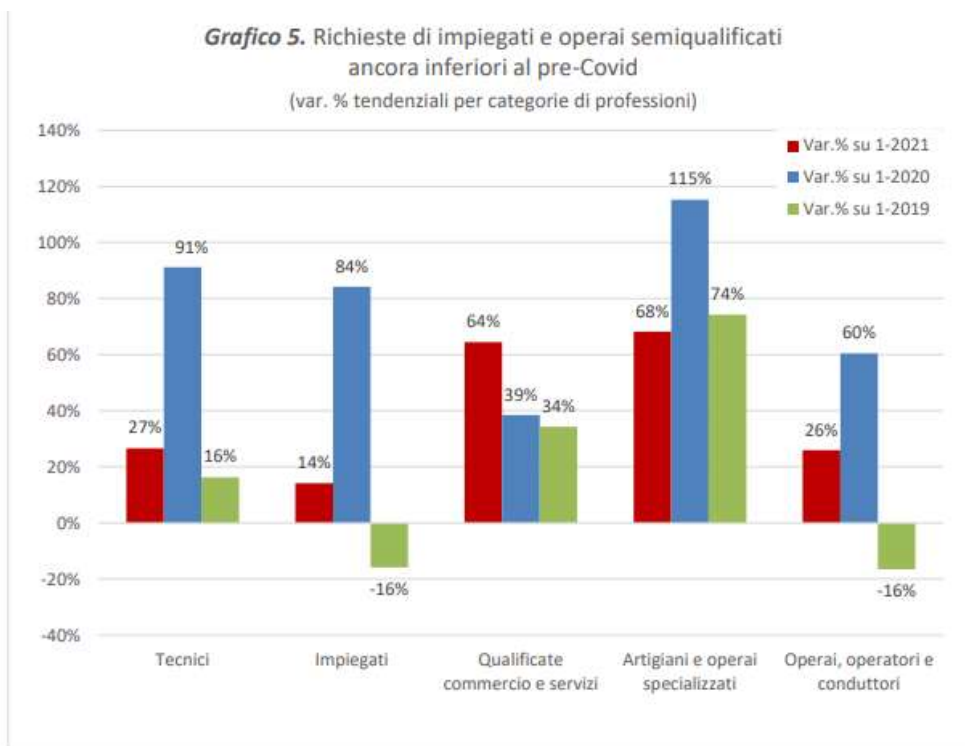
Sono aumentate anche le richieste di **operai specializzati nell'edilizia**, settore che sta continuando a sperimentare incrementi dell'attività economica, nonché di operai semi-qualificati e conduttori di veicoli, impianti e macchinari

Tra le professioni non qualificate il fabbisogno delle aziende riguarda soprattutto i **servizi di pulizia e i profili da inserire nei settori edile e manifatturiero**.



Fonte: elaborazione Centro Studi Confindustria Genova

Di seguito l'andamento tendenziale



Fonte: elaborazione Centro Studi Confindustria Genova

## 2.10.6 INVESTIMETRO: principali opportunità di investimento nel territorio della Città Metropolitana di Genova

Alcune aree del territorio di Città metropolitana di Genova, oggi sottoutilizzate, possono essere utilizzate come opportunità di sviluppo economico più sostenibile del territorio, attraverso azioni di marketing territoriale. Di seguito si riporta una prima ricognizione di aree, pubbliche e private, effettuata dalla Città metropolitana, che costituiscono potenziali “vuoti a prendere”.

n.	DESCRIZIONE	COMUNE	PROPRIETA'	SUG VIGENTE	ACCESSIBILITA (FERROVIA /AUTOSTRADE / STRADE PRIMARIE
1	Capannone in Loc. La Presa	Bargagli	Privata	PRG – Zona industriale artigianale saturo Funzione produttiva	strade primarie (statale SS n. 45)
2	Fonti S. Clara	Borzonasca	Privata	PUC – Ambito di riqualificazione - Funzioni produttive commerciali servizi	strade primarie (statale SS 586)
3	Ex Ospedale psichiatrico di Pratozanino	Cogoleto	Pubblica	PRG – Zona per attività di Interesse Generale - Funzioni interesse comune - ospedale psichiatrico produttive turistico ricettive terziarie (PUC non più in salvaguardia – Distretto TRZ 1 - funzioni residenziali e “non residenziali” compresi i servizi)	autostrada (A10 – Arenzano) strade primarie (Sp66)
4	Insedimento produttivo dismesso Ex Tubi Ghisa	Cogoleto	Privata	PRG – Funzioni industriale artigianale (PUC non più in salvaguardia – Distretto di trasformazione - funzioni residenza turistico ricettivo produttivo commerciale servizi)	autostrada (A10 – Arenzano) strade primarie (statale SS1- Sp 66)
5	Ex Cantieri Baglietto	Cogoleto	Privata	PRG – Funzioni industriale artigianale (PUC non più in salvaguardia – Distretto di trasformazione - funzioni residenza turistico ricettivo produttivo commerciale servizi)	autostrada (A10 – Arenzano) strade primarie (statale)
6	Area produttiva dismessa della Val Lerone	Cogoleto	Privata	PRG – Zona per funzioni industriali artigianali (PUC non più in salvaguardia – Distretto di trasformazione - funzioni albergo produttivo commerciale terziario servizi)	autostrada (A10 – Arenzano) strade primarie (statale SS1- provinciale SP 78)
7	Ex Fornaci di Creverina a Isola del	Isola del Cantone	Privata	PUC – Distretto di Trasformazione – Riqualificazione dell'ex	autostrada (A7) strade primarie



n.	DESCRIZIONE	COMUNE	PROPRIETA'	SUG VIGENTE	ACCESSIBILITA (FERROVIA /AUTOSTRAD E / STRADE PRIMARIE
	Cantone			fornace - Funzioni miste	(statale SS35)
8	Cà Bianca in Loc. Prati di Mezzanego	Mezzanego	Privata	PRG – Zona Agricola Produttiva	strada statale n. 586
9	Area ex Oleificio Capurro	Avegno	Privata	Distretto di trasformazione con destinazione mista: residenziale, produttiva, commerciale, servizi pubblici	Autostrada A12 (Recco) Sp 333
10	Ex fabbrica nocciole in Loc. Prati di Mezzanego	Mezzanego	Privata	PRG – Zona Agricola Produttiva	strade primarie (comunale)
11	Capannone in disuso in Loc. Isolona Pianezza	Cicagna	Privata	P.di F. – Zona per Funzioni Produttiva Artigianale	strade primarie (provinciale SP 25)
12	Capannone in disuso SP25 Pianmegorino	Orero	Privata	PUC - Zona Saturata - Funzioni Industriale Artigianale e Commerciale	strade primarie (provinciale SP 25)
13	Parchi ferroviari dismessi in località Borgo Fornari	Ronco Scrivia	Pubblica (RFI)	PUC – Distretto di Trasformazione - Funzioni Commerciale artigianale servizi	autostrada (A7) strade primarie (statale SS 35) ferrovia
14	Area produttiva sottoutilizzata in località Isolabuona	Ronco Scrivia	Pubblica (RFI)	PUC – Ambito di Riqualificazione produttivo - Funzioni Produttivo commerciale servizi	autostrada (A7) strade primarie (statale SS 35)
15	Insediamiento produttivo dismesso loc. zona sportiva del capoluogo	Ronco Scrivia	Privata	PUC – Ambito di Completamento misto – Funzioni produttive residenziali servizi	autostrada (A7) strade primarie (comunale)
16	Ex fabbrica del talco	Rovegno	Privata	PUC - Ambito di Riqualificazione Funzioni - fruizione turistica legata alla valorizzazione di emergenze storico-archeologiche o naturalistiche	strade primarie (statale SS n. 45) strade primarie (provinciale SP 18)
17	Miniere di Rovegno	Rovegno	Privata	PUC - Ambito di Riqualificazione Funzioni - fruizione turistica legata alla valorizzazione di emergenze storico-archeologiche o naturalistiche	strade primarie (provinciale SP 83) strade secondarie (strade/sentieri comunali)

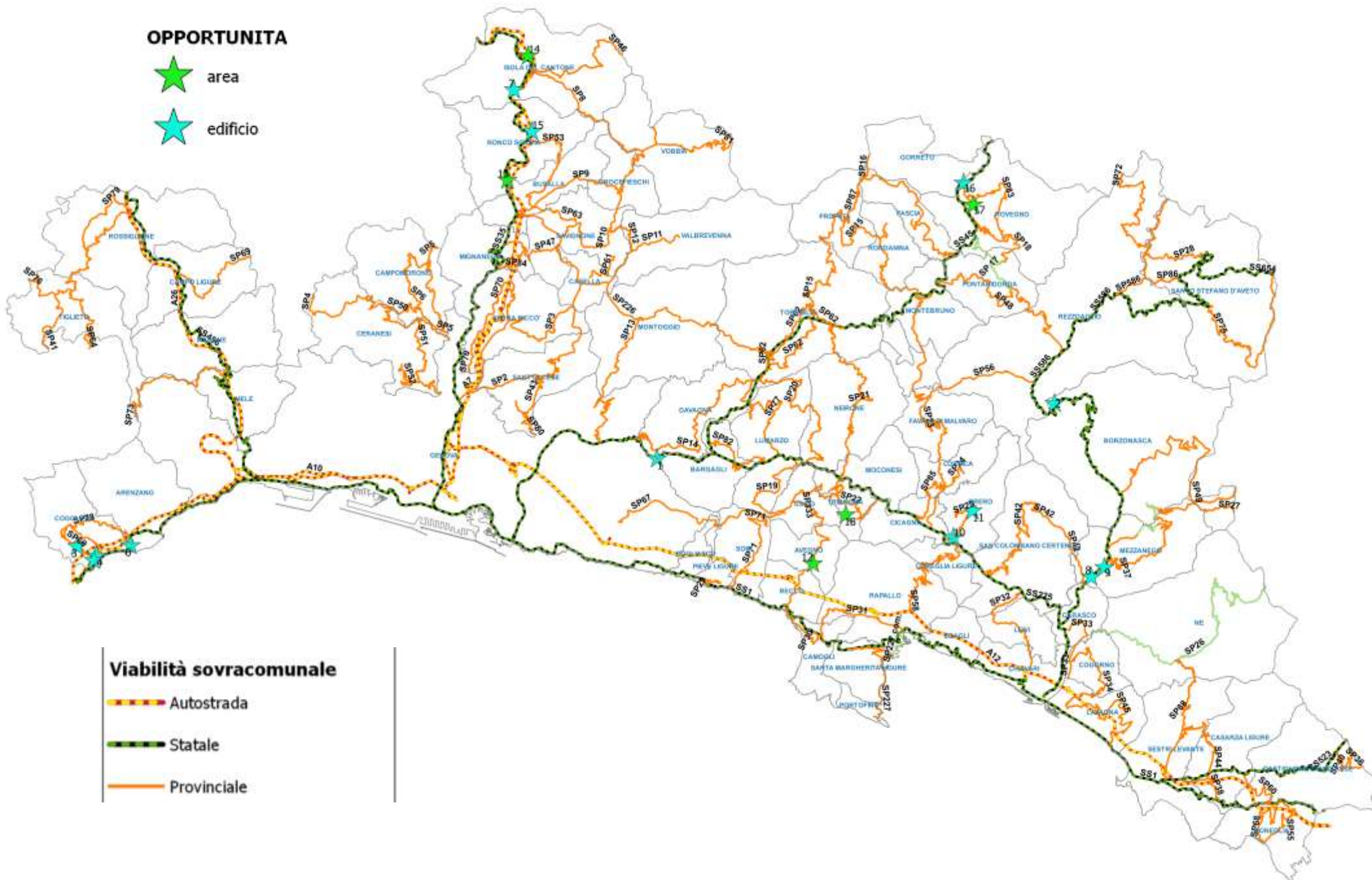
n.	DESCRIZIONE	COMUNE	PROPRIETA'	SUG VIGENTE	ACCESSIBILITA (FERROVIA /AUTOSTRADE / STRADE PRIMARIE
18	Cave storiche di ardesia in Loc. Aveno	Tribogna	Privata	PUC – Ambito di Riqualificazione dei Territori Rurali in Mantenimento	strade primarie (comunale)
<p>Immobili inseriti nel portale di marketing territoriale del Comune di Genova (<a href="https://www.genovameravigliosa.com">https://www.genovameravigliosa.com</a>) e nel programma per la città 2022 – 2027 (<a href="https://buccisindaco.it/Programma.Bucci.Sindaco.pdf">https://buccisindaco.it/Programma.Bucci.Sindaco.pdf</a>), alcuni dei quali oggi già fase di riqualificazione.</p> <p>es. Hennebique, Forti, ex Mira Lanza, ex mercato ovoavicolo del Campasso, ex Ilva di Cornigliano, villa Bombrini, ex manicomio di Quarto, ecc.</p>					

**OPPORTUNITA**



area

edificio



**Viabilità sovracomunale**

Autostrada

Statale

Provinciale

## 2.11 Turismo e cultura

Il territorio è caratterizzato da una bellezza unica. Il mare rappresenta sicuramente la caratteristica distintiva del territorio ma non è solo mare<sup>8</sup>.

### Bandiere (Blu) – 2023

- Sori - Spiaggia Centrale di Sori (new entry 2023)
- Camogli - San Fruttuoso - Spiaggia Camogli Centro/Levante
- Santa Margherita Ligure - Paraggi/ Punta Pedale/Scogliera Pagana/Zona Milite Ignoto
- Chiavari - Spiaggia Porto Turistico “Marina Chiavari” (new entry 2022)
- Lavagna - Lungomare
- Sestri Levante - Baia Portobello, Baia delle Favole (nord-sud), Spiaggia Renà, Riva Trigoso
- Moneglia - Centrale/La Secca/Levante

### Bandiere (arancioni)

- Santo Stefano D’Aveto

### Parchi

- Beigua
- Aveto
- Antola
- Portofino (area marina, parco)

### Borghi

- Campo Ligure (*L’arte lieve della filigrana*); Moneglia (*Un gioiello tra due campanili*)
- Pegli, Boccadasse, Nervi, Camogli, Portofino, S. Margherita ligure (*borghi storici marinari*)  
Sestri Levante (*borghi storici marinari / borghi autentici*), Torriglia (*borghi autentici*)

### Altre opportunità di sviluppo come ad esempio i Borghi abbandonati (alcuni esempi)

- Luega, Feto, Camponevoso (Montoggio)

---

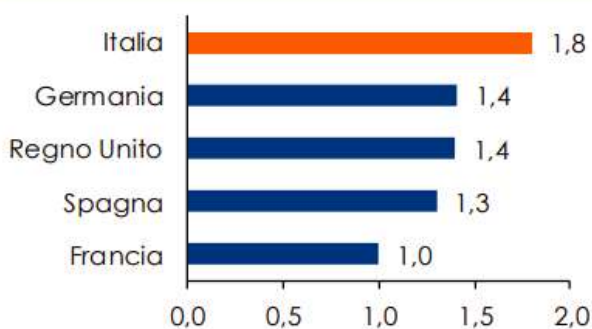
<sup>8</sup> Riferimenti: <https://www.regione.liguria.it/homepage/turismo/localita%3%A0-certificate/bandiere-blu.html>,  
<http://www.paesiabbandonati.it/>, [www.borghipiubelliditalia.it](http://www.borghipiubelliditalia.it), *Bandiere Arancioni TCI*  
[https://docs.google.com/file/d/0B5LdQUzKcZiaeDcwLTZJZUZEakk/edit?resourcekey=0-PvLjazRe68T\\_lyq7wil6w](https://docs.google.com/file/d/0B5LdQUzKcZiaeDcwLTZJZUZEakk/edit?resourcekey=0-PvLjazRe68T_lyq7wil6w)

- Canate e Scandolaro (Davagna)
- Costapianella e Riola (Torrighia)
- Senarega (Valbrevenna)

Patrimonio artistico e culturale di grande valore: le mete culturali, i monumenti storici e i tesori artistici di ogni epoca, sono stretti tra i monti e il mare, conservati nei musei di grandi città come Genova, oppure dispersi in piccoli borghi da scoprire nell'entroterra.

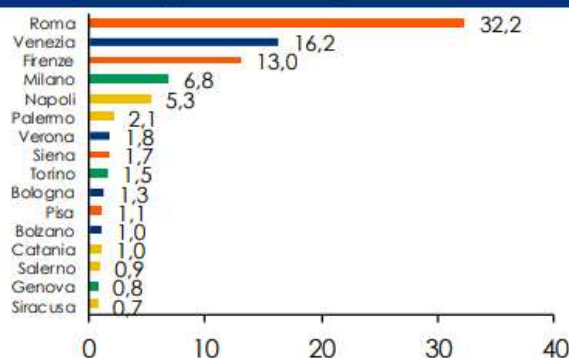
Genova Metropolitana si colloca tra le prime 15 province in Italia per spesa culturale degli stranieri. Come media degli anni 2017 e 2018 la spesa dei turisti stranieri in turismo culturale è stata pari a 116 milioni di euro a Genova; il dato relativo all'intera Liguria è di 256 milioni di euro. Il patrimonio artistico e museale non si esaurisce, infatti nel capoluogo. (fonte: [studi e ricerca San Paolo](#)).

**Fig. 16 – Musei, monumenti e aree archeologiche (visitatori per residente)**



Nota. Dati riferiti agli anni: 2015 per Italia e Germania; 2014 per Francia e Spagna; 2012 per il Regno Unito. Fonte: elaborazioni Banca d'Italia su dati Istat, EGMUS, Ministère de la Culture et de la Communication (FR).

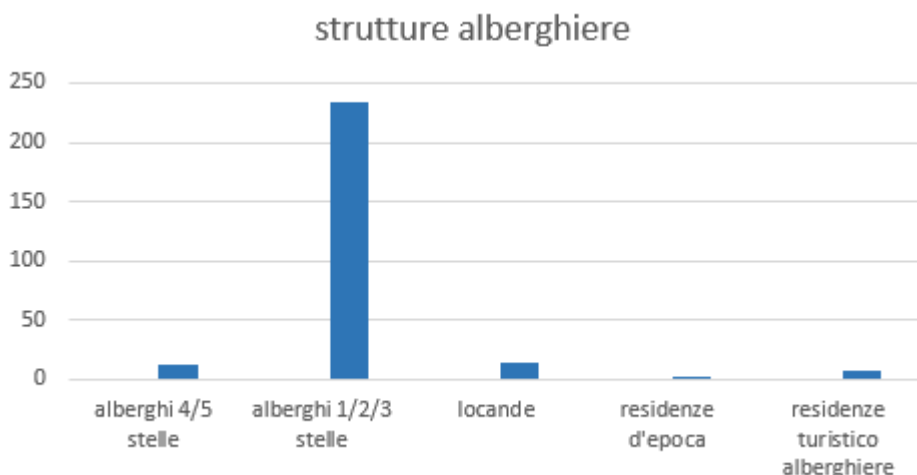
**Fig. 17 – La spesa per turismo culturale straniero: composizione per le prime 16 province (%; media 2017-18)**



Nota. I colori rappresentano le macro-aree geografiche: blu: nord est; arancione: centro; verde: nord ovest; giallo: sud. Fonte: elaborazioni Intesa Sanpaolo su dati Banca d'Italia

## Analisi dell'offerta alberghiera in Città metropolitana di Genova (fonte: osservatorio turistico Regione Liguria)

In Città metropolitana di Genova le strutture alberghiere a 4 e 5 stelle rappresentano il 5%



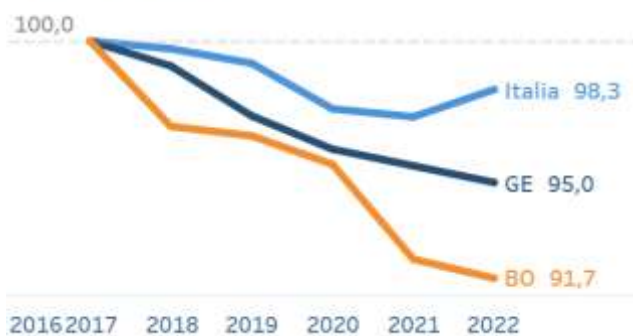
Troviamo gli alberghi a 5 stelle nei comuni di Genova (n. 3), Camogli (n. 1), Portofino (n. 3), Santa Margherita L. (n. 4), Rapallo (n.1) e Zoagli (n. 1).

Dal portale "inumeridibolognametropolitana.it – città metropolitane a confronto" un'analisi quantitativa delle strutture alberghiere dove Città metropolitana di Genova, nel 2020, si pone all'8° posto ([inumeridibolognametropolitana.it/cittametropolitaneconfronto/home](http://inumeridibolognametropolitana.it/cittametropolitaneconfronto/home))

### Strutture alberghiere



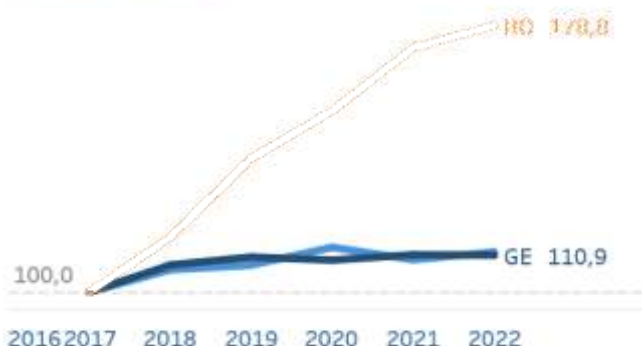
### Serie storica dei numeri indice 2017-2022 (2017 = base 100)



## Strutture extra-alberghiere



Serie storica dei numeri indice 2017-2022  
(2013 = base 100)



## Movimento turistico in Città metropolitana di Genova e le altre province liguri - presenze

Come evidenziato nella tabella seguente i dati di Regione Liguria evidenziano che a partire da gennaio 2022 le presenze turistiche subiscono un forte incremento rispetto all'anno precedente, ancora influenzato dagli effetti della pandemia. In particolare si riscontra la ripresa significativa delle presenze di stranieri.

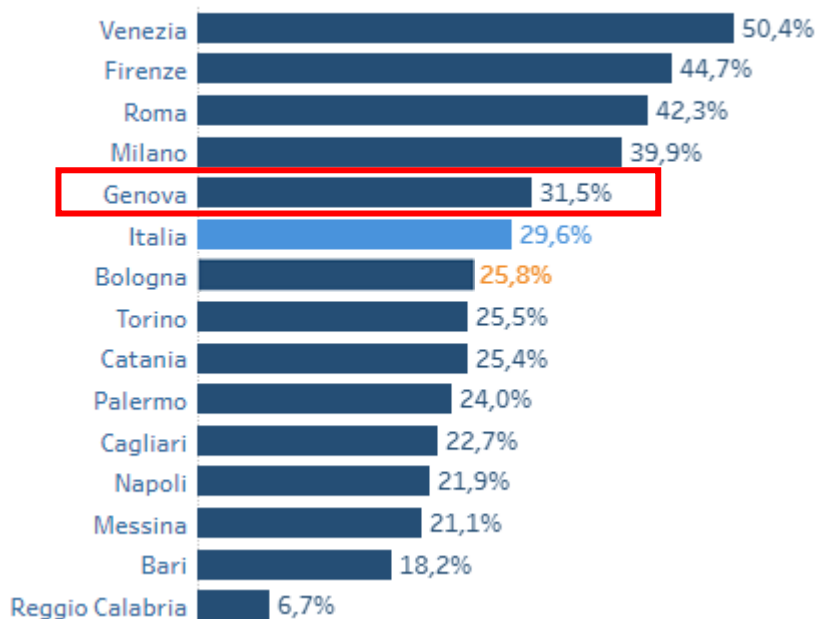
Prov	Mese	Provenienza	PRESENZE		Diff	Diff %
			2021	2022		
GE	Gennaio	Italiani	55.072	108.026	52.954	96,15%
		Stranieri	9.822	27.627	17.805	181,28%
		<b>Tot.</b>	<b>64.894</b>	<b>135.653</b>	<b>70.759</b>	<b>109,04%</b>
<b>GE Totale</b>			<b>64.894</b>	<b>135.653</b>	<b>70.759</b>	<b>109,04%</b>

ARRIVI	Diff	Diff %	PRESENZE	Diff	Diff %		
2020	2021		2020	2021			
758.529	1.226.921	468.392	61,75%	2.190.667	3.195.785	1.005.118	45,88%

[https://www.regione.liguria.it/components/com\\_publiccompetitions/includes/download.php?id=53865:report-a-progressivo-mensile-per-provincia.pdf](https://www.regione.liguria.it/components/com_publiccompetitions/includes/download.php?id=53865:report-a-progressivo-mensile-per-provincia.pdf)

ARRIVI	Diff	Diff %	PRESENZE	Diff	Diff %		
2019	2020		2019	2020			
1.682.970	758.529	-924.441	-54,93%	4.005.578	2.190.667	-1.814.911	-45,31%

## % di arrivi stranieri sul totale degli arrivi



Dal portale [inumeridibolognametropolitana.it/cittametropolitaneconfronto/home](https://www.inumeridibolognametropolitana.it/cittametropolitaneconfronto/home) (2020)

Dall' OSSERVATORIO TURISTICO REGIONALE DELLA LIGURIA RAPPORTO ANNUALE 2022  
“La rilevazione sulla customer satisfaction, svolta durante il periodo 8 luglio - 1 ottobre 2022, ha permesso di individuare il profilo del “turista medio” basato appunto sui comportamenti, sulle preferenze e sulle componenti della spesa effettuata durante il periodo di vacanza sul territorio regionale. Il turista che visita la Liguria è principalmente italiano e proviene da un'altra regione, visita la nostra regione per piacere o per svago, ed è attratto prevalentemente dalle località balneari, viaggiando soprattutto insieme al proprio partner. Per raggiungere la propria meta utilizza l'auto privata e per il periodo medio di vacanza che passa in Liguria (tra i 7 giorni e le due settimane) soggiorna in albergo o in abitazioni di proprietà. Il turista risulta mediamente soddisfatto del soggiorno trascorso in vacanza, restando particolarmente colpito dalle bellezze ambientali e dal paesaggio che offre la Liguria. L'aspetto che ha soddisfatto di meno l'ospite nazionale è stato il costo complessivo del soggiorno. Il turista nel corso dell'estate 2022 ha speso in media circa euro 136,00 a persona al giorno. In particolare tra i turisti che passano almeno una notte in Liguria, gli stranieri sono più propensi a spendere rispetto agli italiani, diversamente non si riscontrano grandi differenze tra la spesa media per la categoria degli escursionisti. La spesa sostenuta per l'alloggio mette in evidenza come cambiano in media i consumi legati all'utilizzo delle diverse tipologie di struttura in cui il turista passa la propria vacanza. La spesa media a persona per gli alberghi si attesta intorno a 76,00 euro mentre per i Bed & Breakfast e similari circa si ferma a 50,00 euro e per l'abitazione in affitto si scende a circa 38,00 euro”



Nel primo semestre del 2023 si registra una tendenza decisamente positiva dei flussi turistici con un aumento sia in termini di arrivi che di presenze, soprattutto grazie all'ottimo andamento dei primi 4 mesi dell'anno.

Significativo l'apporto dato dal ritorno dei turisti stranieri (principalmente tedeschi, francesi e americani) che fanno registrare incrementi importanti per arrivi e presenze, anche rispetto al 2019, per l'intero semestre. I clienti nazionali, invece, registrano una flessione nei mesi di maggio e giugno.

Interessante osservare come, seppur le strutture alberghiere (comprehensive di alberghi, locande, residenze d'epoca, alberghi diffusi e residenze turistico alberghiere) abbiano registrato numeri positivi, le percentuali più rilevanti di crescita in termini di ospiti accolti riguardano le strutture extra-alberghiere.

## 3 MOBILITA' SOSTENIBILE

### PNRR - M2 – RIVOLUZIONE VERDE E TRANSIZIONE ECOLOGICA

#### PNRR - M2C2 - MOBILITA' SOSTENIBILE

### PNRR - MISSIONE 3 – INFRASTRUTTURE PER UNA MOBILITÀ SOSTENIBILE

#### 3.1 Trasporto pubblico locale

QUALITA' SERVIZI	Indicatori	Misura	2017			2018			2020		
			CMGe	Liguria	Italia	CMGe	Liguria	Italia	CMGe	Liguria	Italia
Mobilità	Posti-km offerti dal Tpl (*)	posti-km per abitante	4.628,7		4.587,0	4.852,9	4.296,3	4.553,2	3646,0	3243,0	3622,0

fonte: BES 2020 – BES 2021-2022 <http://www.besdelleprovince.it>

(\*) posti-km offerti dal trasporto pubblico locale in complesso nei comuni capoluogo di provincia/città metropolitana (valori per abitante)

I posti offerti dal trasporto pubblico locale nel comune capoluogo risultano superiori alla media nazionale. Infatti nell'area metropolitana genovese sono 3.646 posti; quelli mediamente offerti in Italia 3.622.

### Numero di autobus

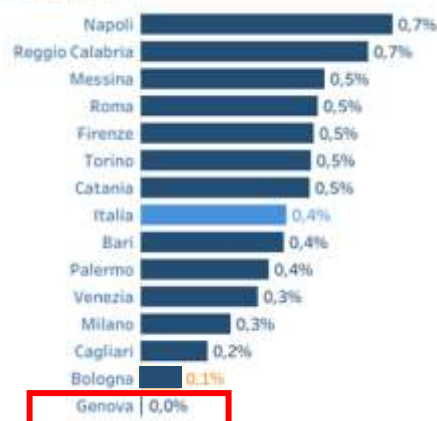
Roma	8.849
Napoli	5.811
Milano	3.804
Bari	3.319
Torino	3.194
Palermo	2.397
Bologna	1.743
Catania	1.617
Cagliari	1.542
Venezia	1.451
<b>Genova</b>	<b>1.265</b>
Reggio Calabria	1.197
Firenze	1.175
Messina	1.111

### Variazione % 2019-2020



Nella città metropolitana di Genova la quasi totalità del parco autobus in servizio sul territorio ha una alimentazione a combustibile fossile, nello specifico gasolio (99,1%), valore sopra la media nazionale, pari al 98,1% (benzina+gasolio).

### % Benzina



### % Gasolio



Nel 2015 incidenza del parco bus elettrici era pari al 0,7%, con un incremento al 0,9% nel 2021.

### % Benzina e metano



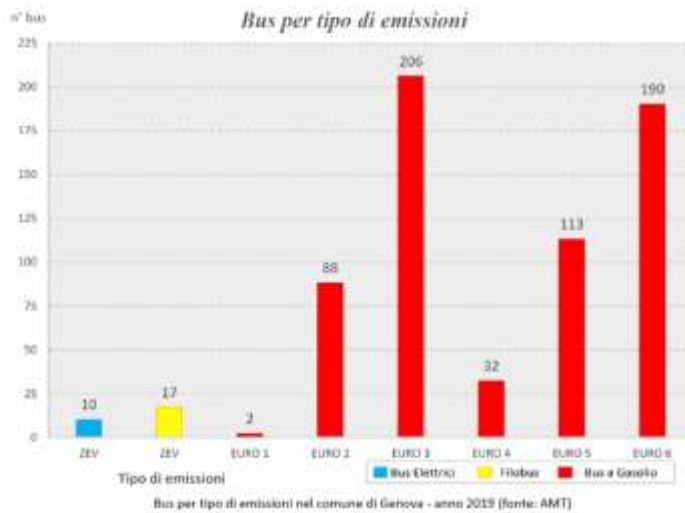
### % Elettrico-ibrido



### % Benzina e gas liquido



(fonte: Città Metropolitana di Bologna [Veicoli | Città Metropolitane a Confronto \(inumeridibolognametropolitana.it\)](http://Veicoli | Città Metropolitane a Confronto (inumeridibolognametropolitana.it)))



incidenza del numero di mezzi a zero emissioni (ZEV)

**4,1 %** nel capoluogo

**0,9 %** nell'intera città metropolitana

- **154** autobus ogni 100.000 abitanti (ITA 166)
- **98,4 %** a gasolio (ITA 93,8%)
- **0,9 %** elettrico-ibrido (ITA 0,7 %)

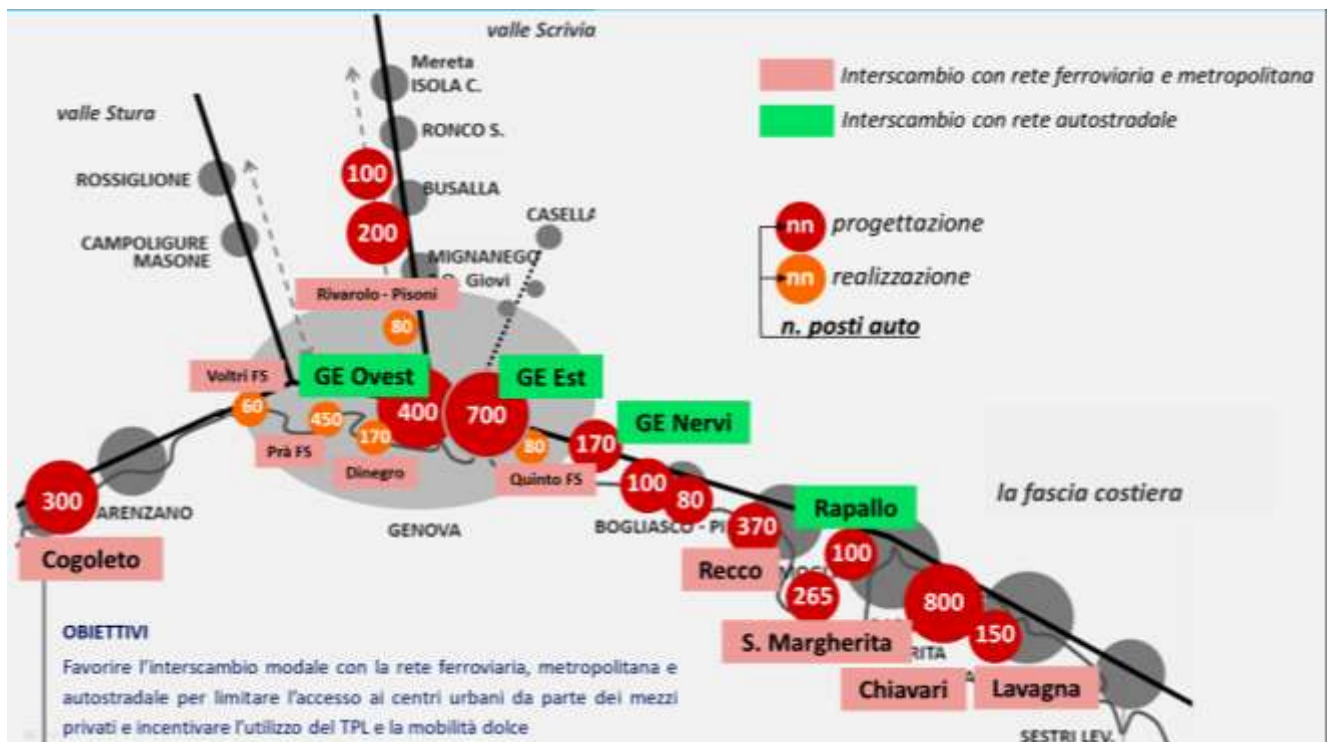
Fonte: AMT anno 2019

## Principali interventi in corso e programmati per la mobilità sostenibile

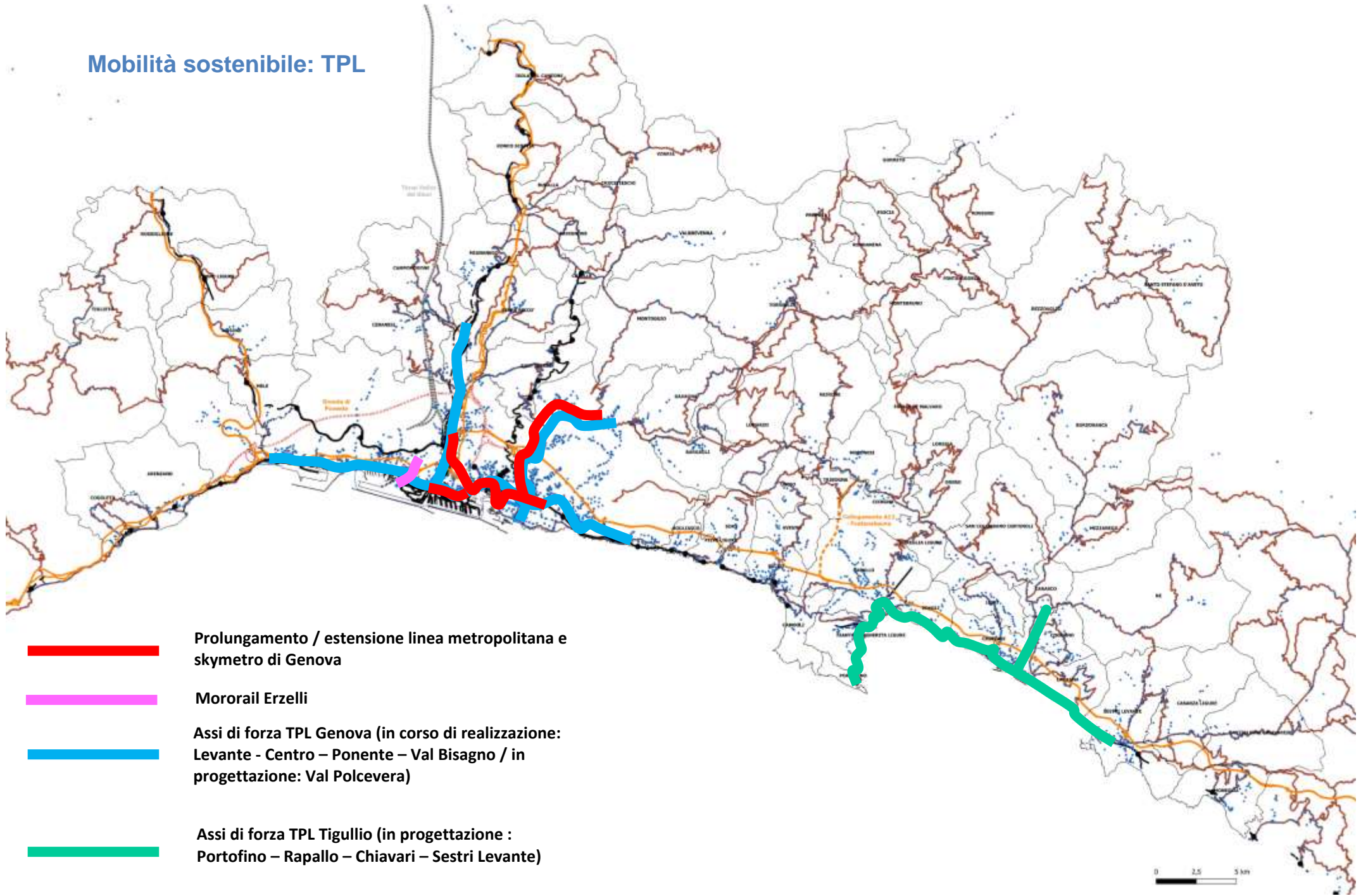
Intervento	Investimento	Stato di avanzamento	Fine lavori
Prolungamento metropolitana fino a Martinez	20,6 Mln €	appalto in corso	2024
Prolungamento metropolitana fino a Canepari Rivarolo	27,2 Mln €	in esecuzione	2023
Estensione linea metropolitana Dinegro-Fiumara (Sampierdarena)	596 Mln €	in progettazione	2030
Skymetro val Bisagno (i dati sono riferiti al tratto Brignole - Molassana)	465 Mln €	in progettazione	2025
Monorotaia Erzelli	249 Mln €	in progettazione	2026
Assi di forza elettrificati TPL Genova: Levante - Centro - Ponente - Val Bisagno	471 Mln €	in corso di realizzazione (parz.)	2026
Asse di forza elettrificato TPL Val Polcevera	19,3 Mln €	in progettazione	2024
Assi di forza elettrificati TPL Tigullio: Portofino - Rapallo - Chiavari - Sestri Levante	30 mln €	in progettazione	-
Reti ciclabili		in progettazione / in realizzazione (C.so Italia, Chiavari-Lavagna)	2022 (Cso Italia e Chiavari Lavagna)

Fonte dei dati: Comune di Genova

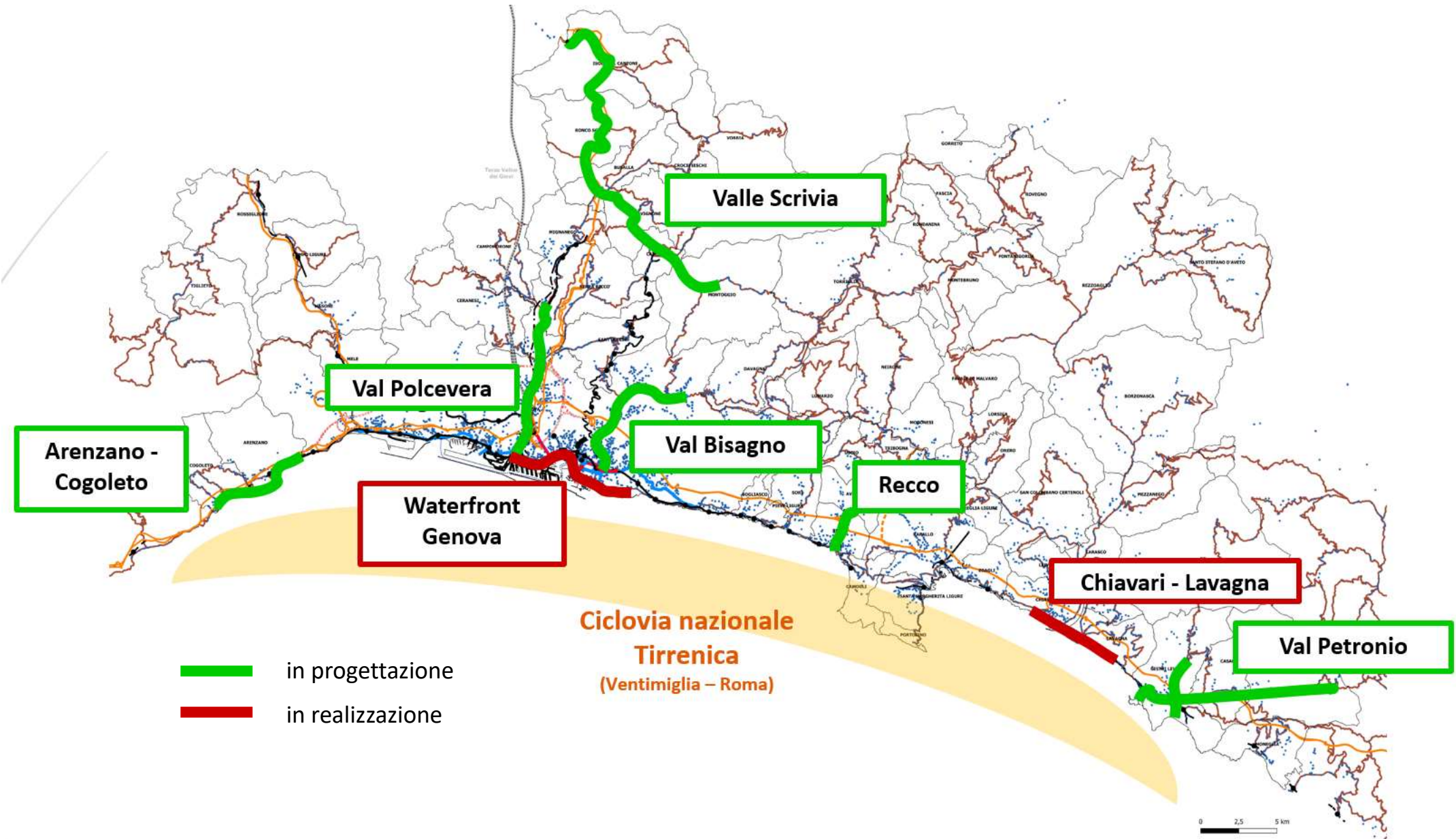
## Parcheggi di interscambio



## Mobilità sostenibile: TPL



## Mobilità sostenibile: le reti ciclabili



## Risultati dell'indagine sul gradimento del servizio di trasporto pubblico viAmare

Indagine campionaria: 1000 residenti distribuiti su 27 comuni della costa ligure e dell'immediato retro-costa (campione rappresentativo della popolazione totale).

A ciascun intervistato sono state sottoposte tre ipotesi diverse spostamento, sulla base dei parametri:

- costo
- tempo totale di viaggio
- comfort

I risultati dell'indagine: dal 7% al 15% del campione, a seconda del livello di congestione simulato della rete stradale, utilizzerebbe il nuovo servizio navale.



Percepisce **sempre** un comfort BASSO durante i suoi spostamenti abituali  
Spostamento prevalente per **studio/lavoro**  
Prevalentemente maschi (oltre il 70%)  
Durata abituale spostamento di 30' o più



Percepisce **prevalentemente** un comfort BASSO durante i suoi spostamenti abituali  
Spostamento prevalente per **studio/lavoro e svago**  
Prevalentemente femmine (oltre il 60%)  
Durata abituale spostamento di 50' o più



## 3.2 Le infrastrutture fisiche e gli investimenti programmati



### Gli investimenti proposti nel Recovery plan

► Nuova diga foranea e viabilità portuale ► Terzo Valico e nodo ferroviario (in corso di realizzazione) ► Gronda di Ponente ► Skytram Val Bisagno ► collegamento Aeroporto-Erzelli ► mobilità sostenibile Parco del Ponte S. Giorgio ► potenziamento dell'Aeroporto "Cristoforo Colombo" ► Autoparco del ponente per i mezzi pesanti diretti al porto ► Tunnel della Val Fontanabuona

### Potenziamento delle alternative di rete

► tunnel sub-portuale di Genova ► variante SS 35 Busalla - Borgo Fornari ► variante SP226 Isorelle ► viabilità dell'Entella

### Grandi parcheggi di interscambio:

Esistenti: ► Prà ► Pegli-Molo Archetti ► Marassi-Piastra Bisagno ► Dinegro ► Rivarolo-Pisoni (Genova) ► Colmata a mare (Chiavari)

Previsti dal PUMS: ► Ge-Ovest ► Ge-Est ► Ge-Nervi ► Recco ► Rapallo ► Chiavari (progetto colmata)

## RETE AUTOSTRADALE

Intervento	Investimento	Stato di avanzamento	Fine lavori
<b>Gronda autostradale di ponente</b> <i>Risultati attesi:</i> suddividere il traffico cittadino da quello pesante e di attraversamento, incrementare la sicurezza, ridurre i tempi di percorrenza e favorire lo sviluppo economico del territorio metropolitano	4.200 Mln €	Progetto definitivo approvato.  Inizio lavori programmato entro giugno 2023	2033  (durata lavori: ca. 10 anni)
<b>Collegamento Rapallo/A12 – val Fontanabuona</b> <i>Risultati attesi:</i> riduzione tempi collegamento costa – Fontanabuona e valli interne riduzione congestione viabilità dell'Entella riduzione congestione aree urbane costiere a seguito delocalizzazione insediamenti produttivi e relative quote di traffico pesante, incremento competitività aree interne (produzione, logistica, turismo)	310 Mln €	Project review (definitivo) in corso	2030
<b>Nodo di San Benigno</b> <i>Risultati attesi:</i> eliminazione della congestione nel nodo della rampa elicoidale dovuta alla	65 Mln €	Realizzazione in corso	2024



Intervento	Investimento	Stato di avanzamento	Fine lavori
commistione di flussi veicolari con diverse origini e destinazioni. Compatibilità con eventuali futuri sviluppi infrastrutturali nell'area (es. tunnel sub-portuale)			

## RETE FERROVIARIA

Intervento	Investimento	Stato di avanzamento	Fine lavori
<b>Terzo valico ferroviario dei Giovi e Nodo ferroviario di Genova (Progetto Unico)</b>	6.900 Mln €	Realizzazione in corso.	2024 (fase)
<i>Con la Legge 55/19 "Sblocca Cantieri", gli interventi del Nodo di Genova relativi al potenziamento infrastrutturale Voltri-Brignole e all'ultimo miglio tra il Terzo Valico e il porto di Genova sono stati unificati al Terzo Valico in un Progetto Unico.</i>		L'avanzamento economico del Progetto Unico Terzo Valico dei Giovi e Nodo di Genova al 30/11/2021 è di	oltre il 2026 (compl.)
<i>Risultati attesi: aumento della capacità delle linee afferenti al Nodo di Genova, con un potenziale conseguente incremento della frequenza dei treni, attraverso la separazione dei treni regionali e metropolitani da quelli a lunga percorrenza e merci, nonché il collegamento tra l'ultimo miglio del Terzo Valico dei Giovi e il Porto di Prà –Voltri e il porto storico di Genova.</i>		3.611 Mln€ (48% del costo complessivo)	
<b>Potenziamento linea Acqui Terme/Alessandria-Ovada-Genova</b>		Realizzazione in corso	2026
<i>Risultati attesi: incremento degli indici di regolarità e affidabilità e miglioramento diffuso dell'accessibilità nelle stazioni. È prevista anche la messa in sicurezza della stazione di Mele, interessata nel 2001 da un evento franoso.</i>			
<b>Genova Marittima Fuori Muro</b>			2026
<i>Risultati attesi: riduzione dei movimenti parassiti di locomotori isolati nel Nodo di Genova. La nuova stazione di Genova Marittima Fuori Muro avrà binari idonei all'arrivo/partenza di treni completi, il cui approntamento e terminalizzazione da/verso le banchine portuali avverrà attraverso apposite aste di manovra centralizzate, e consentirà anche l'incremento del traffico merci in adduzione al porto.</i>			
<b>Nuova fermata Aeroporto/Erzelli e revamping della stazione ferroviaria di Sestri Ponente (comprese nuova stazione Cornigliano)</b>	70 Mln/€ Sestri Ponente. Progetto	Data avvio: gen. 2020 (revamping stazione Sestri P.) marzo 2022 fermate	2024

Intervento	Investimento	Stato di avanzamento	Fine lavori
<b>Parco ferroviario del Campasso</b>	26 Mln/€	data avvio: 23/07/2018	2024

**Interventi per favorire l'intermodalità delle stazioni ferroviarie:**

PROGRAMMA	STAZIONE	STATO ATTIVITA'
PIANO INTEGRATO STAZIONI	Arenzano	Rinnovata
	Genova Pra	Rinnovata
	Genova Sturla	Rinnovata
	Chiavari	Lavori in corso STI PRM
	Cogoleto	Lavori in corso STI PRM
	Camogli San Fruttuoso	Lavori in corso
PIANO INTEGRATO STAZIONI	Busalla	Progettazione in avvio nel 2022
	Cogoleto (completamento)	
	Genova Pegli	
PIANO INTEGRATO STAZIONI	Chiavari (completamento)	Progettazione da avviare 2023
	Sestri Levante	
	Genova Nervi	

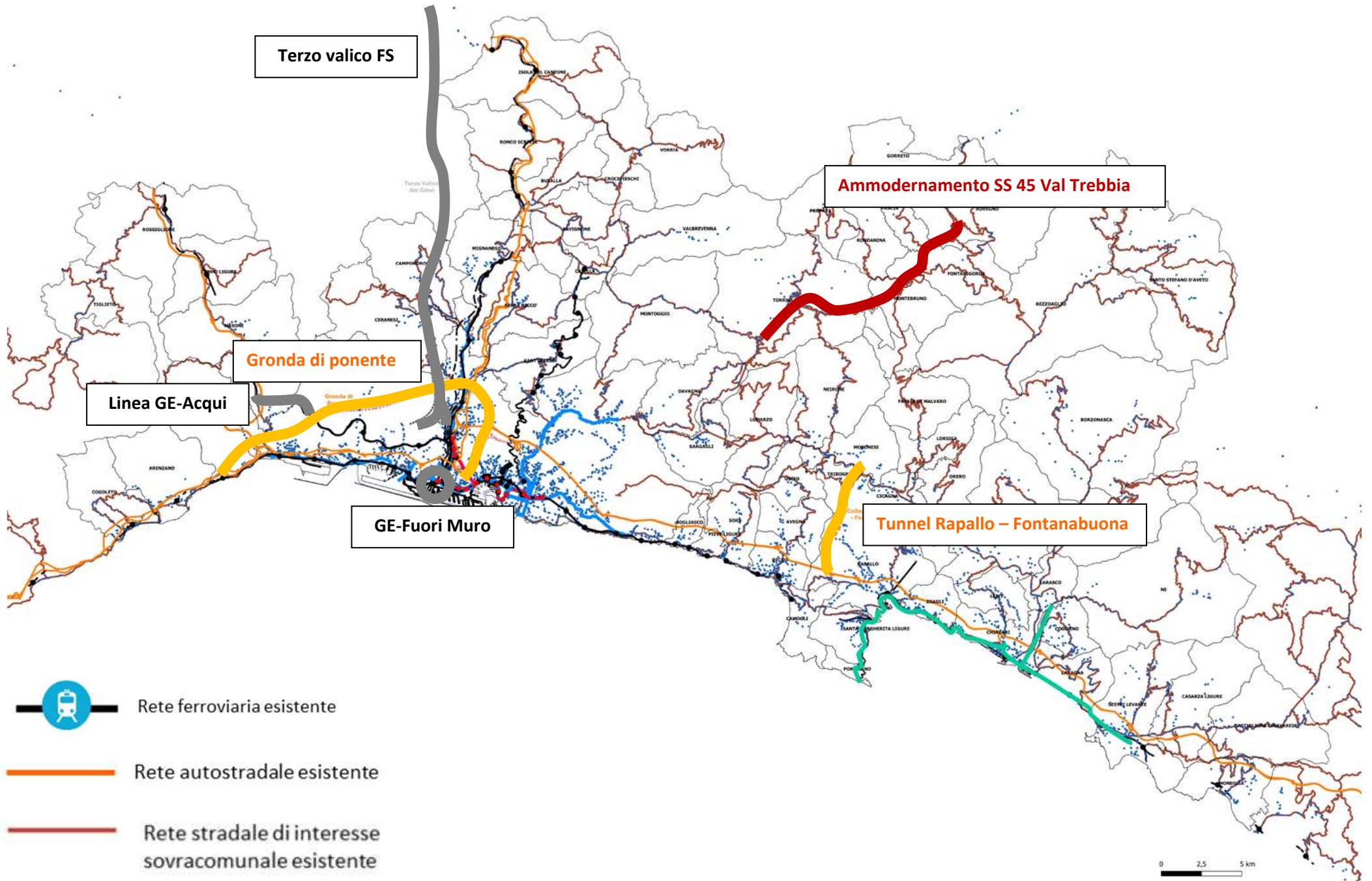
Fonte: RFI , 2022

**RETE STRADALE STATALE**

Intervento	Investimento	Stato di avanzamento	Fine lavori
<b>GE164 - Variante alla S.S. 45 di "Val Trebbia"</b> (Interventi Nuove Opere - Inseriti nel CdP 2016-2020) nei Comuni di Torriglia e Montebruno, dal km 31,5 Costafontana al km 35,6 Montebruno (1 stralcio funzionale dal km 31+500 al km 32+445 2 stralcio funzionale dal Km 32+445 al Km 35+600)	1° stralcio: 14 Mln € 2° stralcio: 42,5 Milioni €	In corso di realizzazione	n.d.

Fonte dei dati: Regione Liguria (PRIIMT 2022) – RFI spa – ANAS spa

Di seguito una rappresentazione grafica dei principali investimenti programmati per la riorganizzazione del sistema infrastrutturale.



### 3.3 Sicurezza stradale

#### **Evoluzione dell'incidentalità negli anni**

L'analisi dell'incidentalità per l'anno 2020 deve necessariamente tenere in considerazione la crisi sanitaria e le misure adottate per il suo contenimento. Queste ultime hanno avuto un pesante impatto sul sistema della mobilità sia per i volumi e l'andamento del traffico che conseguentemente per l'incidentalità stradale (*fonte: ISTAT-ACI, Incidenti stradali, Anno 2020 – 22 luglio 2021*).

Nel complesso il numero di incidenti, rilevati sulla viabilità del territorio della Città Metropolitana di Genova nell'anno 2020, sono stati 3.277 e hanno causato 3.878 feriti e 19 morti (*fonte: Banca dati Regione Liguria cruscotto\_incidenti - cruscotto incidenti - Server di report di Power BI (regione.liguria.it)*).

In termini economici questo si è tradotto in un costo sociale pari a circa € 228.302.214 (*fonte per il calcolo: Ministero delle Infrastrutture e dei Trasporti, Dipartimento per i trasporti, la navigazione ed i sistemi informativi e statistici, Direzione Generale per la Sicurezza Stradale. Studio di valutazione dei costi sociali dell'incidentalità stradale, allegato al Decreto 2012*). Tale importo corrisponde a circa il 1,96% del costo sociale derivante dagli incidenti nello stesso anno a livello nazionale.

La tabella 1 riporta l'andamento dell'incidentalità stradale di Città Metropolitana per gli anni 2000, 2010, 2019 e 2020. In particolare il confronto tra il 2020 e il 2010 (anno di benchmark per la sicurezza stradale – si ricorda l'obiettivo europeo di riduzione delle vittime del 50%) registra una variazione di -46% di incidenti, -49% di feriti e -59% di vittime; un calo nel complesso superiore ai valori di riduzione del fenomeno dell'incidentalità a livello nazionale (-44% di incidenti, -48% di feriti e -42% di vittime). Per completezza di analisi, va sottolineato che, nello stesso arco temporale, il parco veicolare è lievemente cresciuto del 0,82%.

<b>Evoluzione 2000-2019</b>	<b>2000</b>	<b>2010</b>	<b>2019</b>	<b>2020</b>	<b>Variazione % 2010/2020</b>
Incidenti	5.581	6.033	4.541	3.277	-46%
Feriti	7.371	7.546	5.538	3.878	-49%
Morti	77	46	31	19	-59%
Costo sociale	€ 488.316.345	€ 454.046.652	€ 330.319.938	€ 228.302.214	-50%

Tabella 1: Evoluzione dell'incidentalità stradale sul territorio di Città Metropolitana di Genova

È opportuno evidenziare che gli incidenti accaduti sui tratti stradali ricadenti nel territorio del Comune di Genova, per tutte le categorie di strade (urbane, extraurbane e autostradali), contribuiscono in termini numerici, in modo significativo al fenomeno dell'incidentalità stradale:

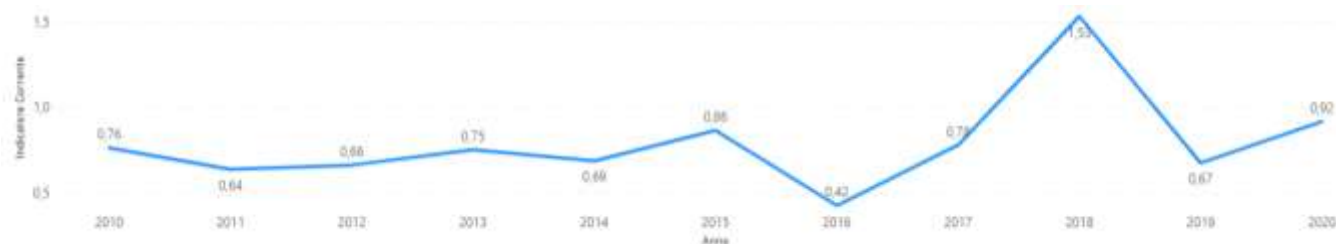
anno 2020	Incidenti	Feriti	Morti
Comune di Genova	2.774	3.256	12

Tabella 2: Andamento dell'incidentalità nel Comune di Genova, anno 2020

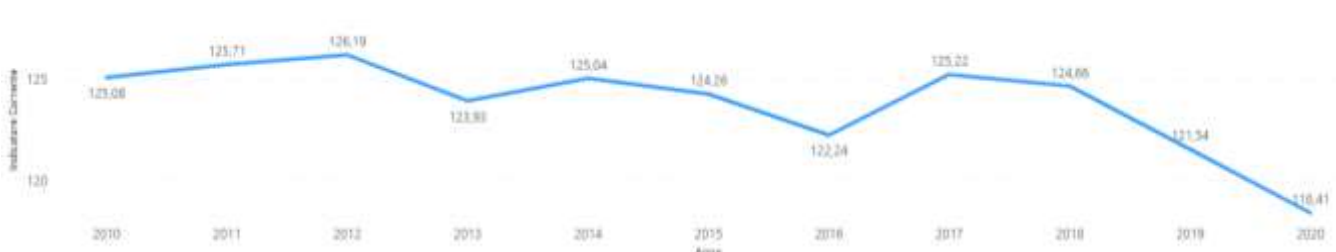
## Indicatori di incidentalità

Indicatori sintetici del fenomeno dell'incidentalità stradale, sono il **l'indice di mortalità** (rapporto percentuale tra numero di morti per incidente e numero di incidenti accaduti nell'anno) e **l'indice di lesività** (rapporto percentuale tra numero di feriti per incidente e numero di incidenti accaduti nell'anno). Tali valori per l'anno 2020 presentano le strade genovesi più sicure di quelle nazionali per quanto a livello generale, l'indice di mortalità aumenta in tutti gli ambiti stradali. La media nazionale, praticamente invariata dal 2010 salvo oscillazioni non significative, è pari a 2,0. Si rappresenta in questo contesto un altro indicatore di sicurezza: **l'indice di pericolosità** (rapporto percentuale tra numero di morti e la somma di morti e feriti per incidente stradale nell'anno).


### INDICE DI MORTALITA'



### INDICE LESIVITA'



### INDICE DI PERICOLOSITA'




Pericolosità = Numero morti / (Numero morti + Numero feriti)\*100

Mortalità = Numero morti / Numero incidenti\*100

Lesività = Numero feriti / Numero incidenti\*100

## NUMERO DI INCIDENTI X 1000 ABITANTI

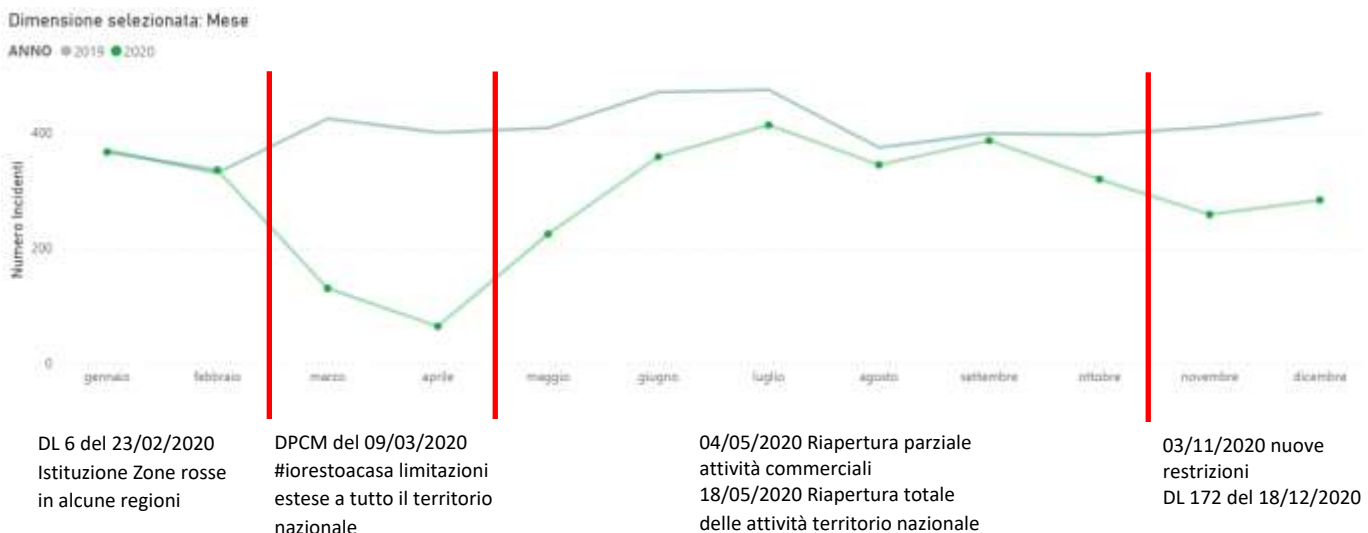


(fonte: Banca dati Regione Liguria [cruscotto incidenti](#) - Server di report di Power BI ([regione.liguria.it](#)))

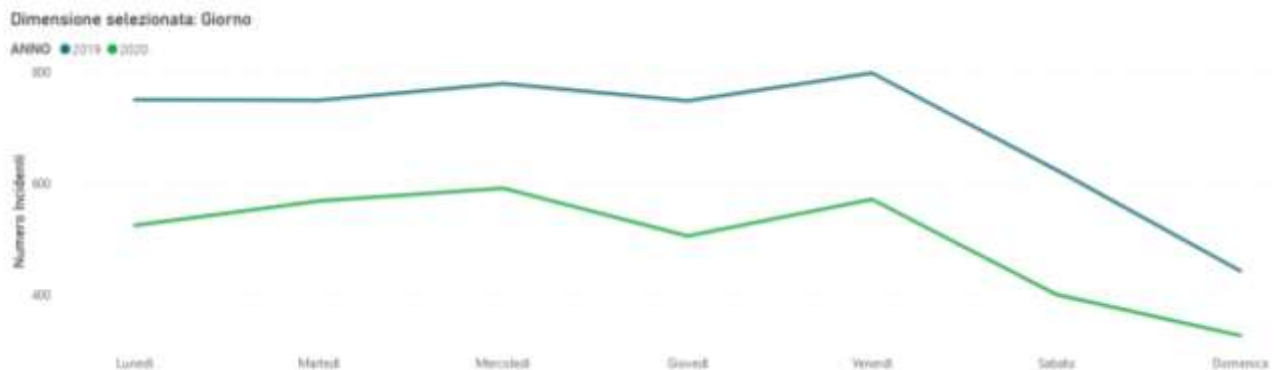
### Andamento temporale dell'incidentalità

I mesi più critici risultano essere quelli di luglio (414 incidenti) e settembre (387 incidenti). La diminuzione massima degli incidenti si è registrata ad aprile 2020 in coincidenza con il periodo di *lockdown* generale.

Il mese più pericoloso risulta essere luglio con un indice di pericolosità 0,85.

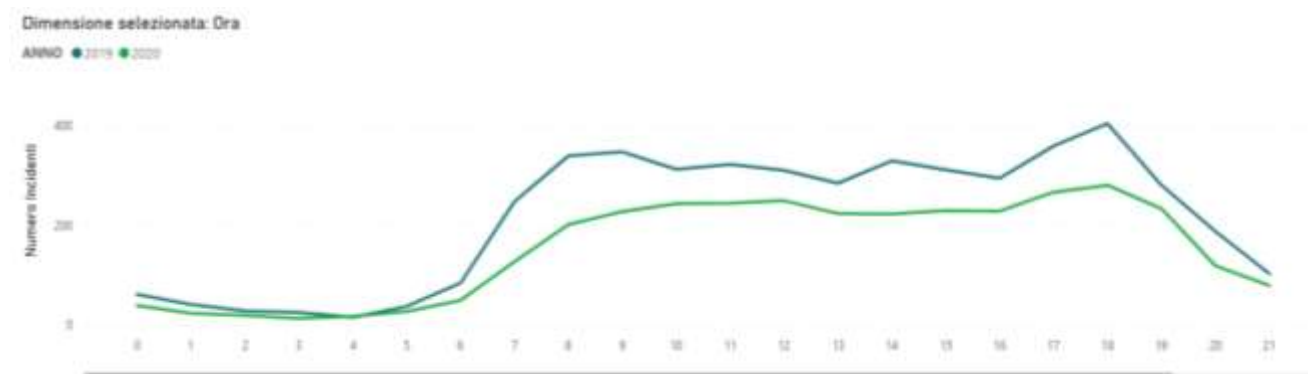


Il venerdì si conferma come il giorno con più incidenti (5/2) mentre il sabato e il giorno più pericoloso con un indice di pericolosità pari a 0,89 seguito dal mercoledì con 0,88.



La fascia oraria con più incidenti è quella pomeridiana incentrata sulle ore 18,00 (281) ma le ore notturne si dimostrano le più pericolose in termini di indici di pericolosità. La fascia oraria più a rischio è dalle ore 23:00 alle ore

03:00.



(fonte: Banca dati Regione Liguria [cruscotto incidenti - Server di report di Power BI \(regione.liguria.it\)](#))

### Natura degli incidenti

Sul territorio della Città Metropolitana di Genova, la **tipologia di incidente stradale più diffusa è lo scontro frontale-laterale** (597 incidenti, 2 morti, 804 feriti).

La tipologia di incidente con **il maggior numero di morti è l'investimento del pedone** (12)

L'investimento del pedone è registrato in modo preponderante lungo le strade urbane o altre strade in centro abitato.



(fonte: Banca dati Regione Liguria [cruscotto incidenti - Server di report di Power BI \(regione.liguria.it\)](#))

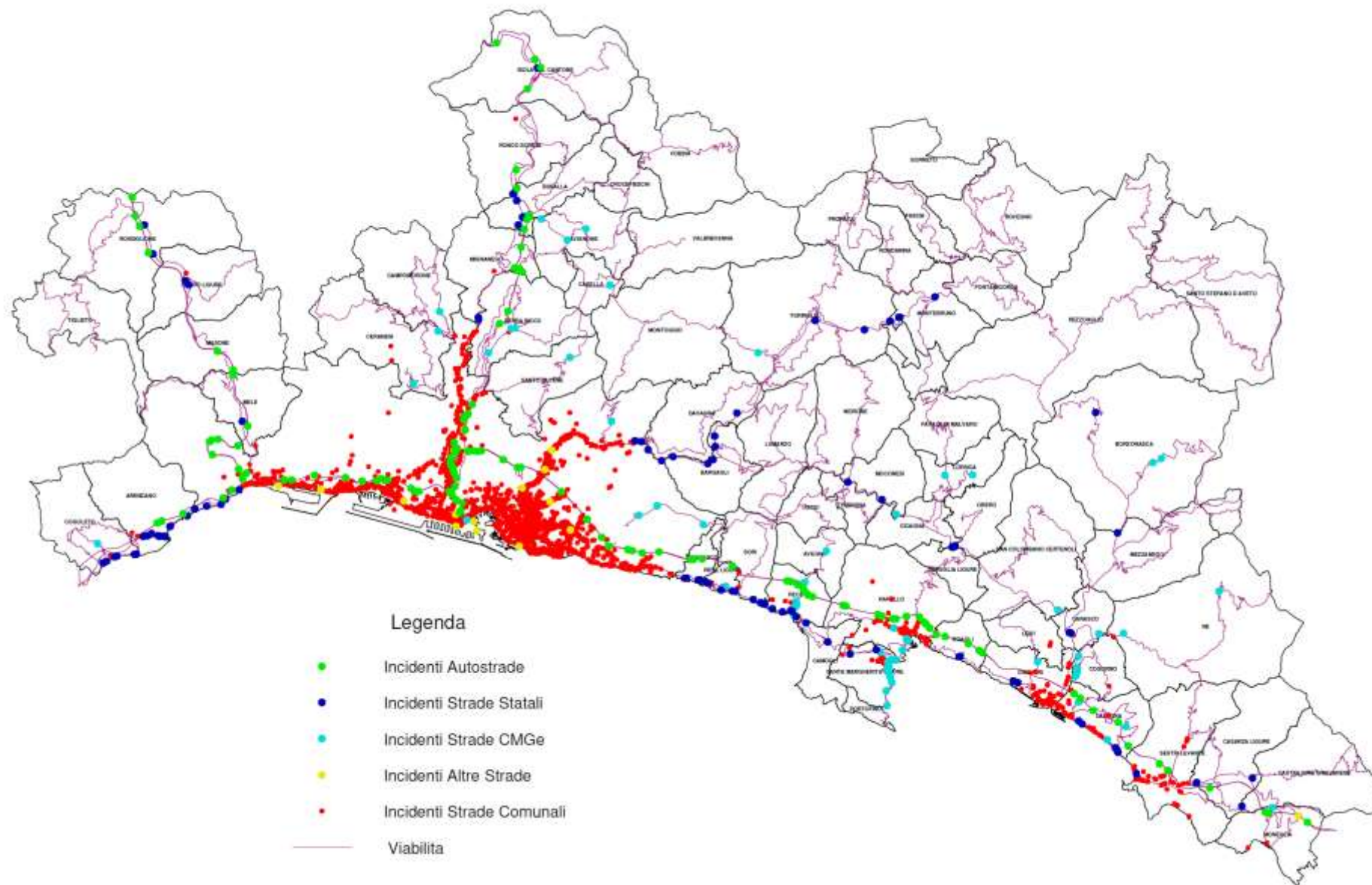
### Localizzazione degli incidenti

	Città Metropolitana di Genova				Città Metropolitana di Genova			
	Anno 2019				Anno 2020			
	Incidenti	Morti	Feriti	% Incidenti/tot	Incidenti	Morti	Feriti	% Incidenti/tot
In c.a.	4.088	20	4.904	90,00%	3.219	31	3.751	92,00%
Fuori c.a.	110	2	149	2,40%	100	0	142	3,00%
autostrada	327	9	466	7,20%	156	1	223	4,50%
altro	16	0	19	0,40%	17	0	19	0,50%

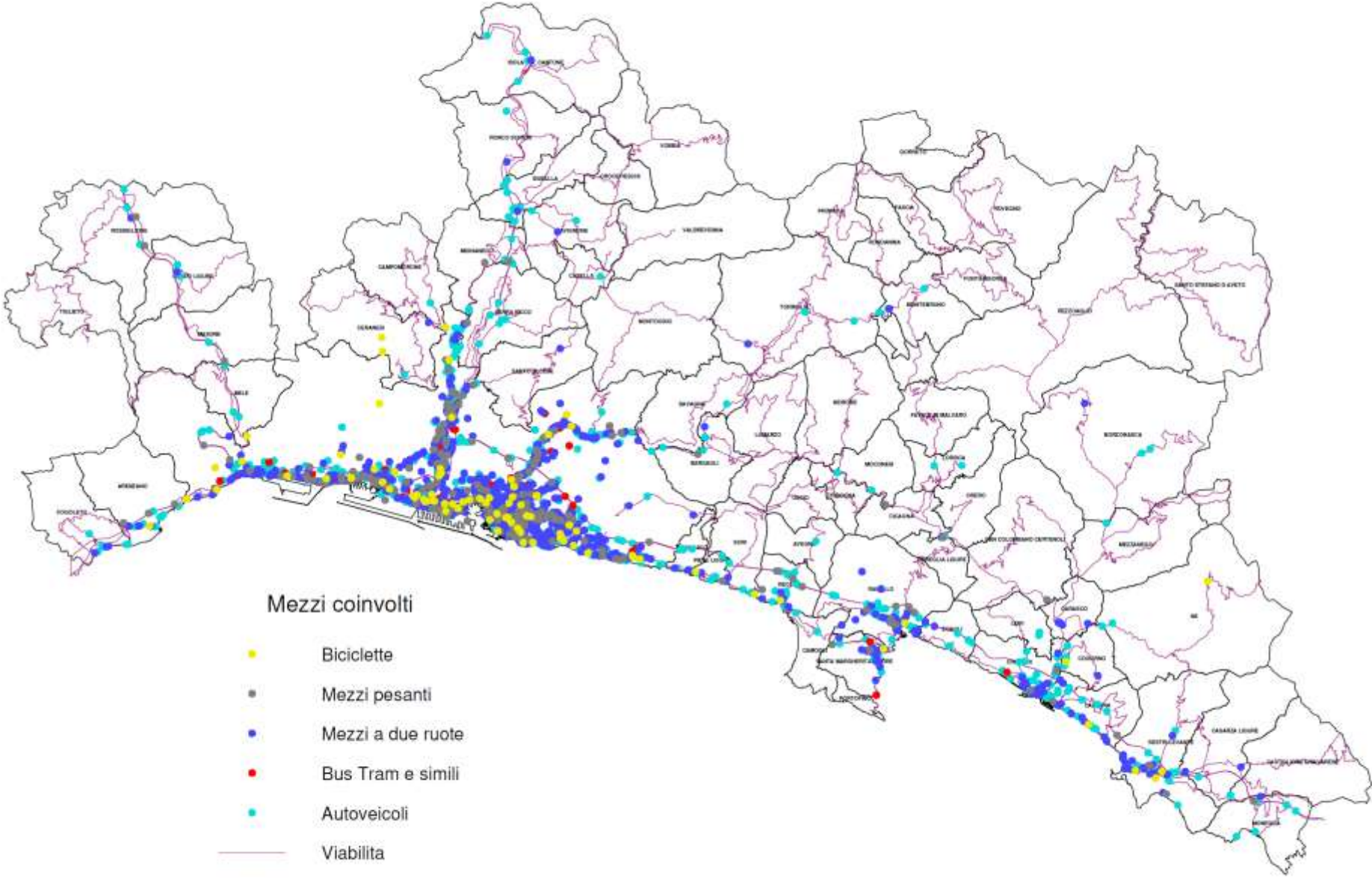
Tabella 3: Incidenti, morti e feriti per dentro e fuori il centro abitato, Città Metropolitana di Genova, anno 2019-2020



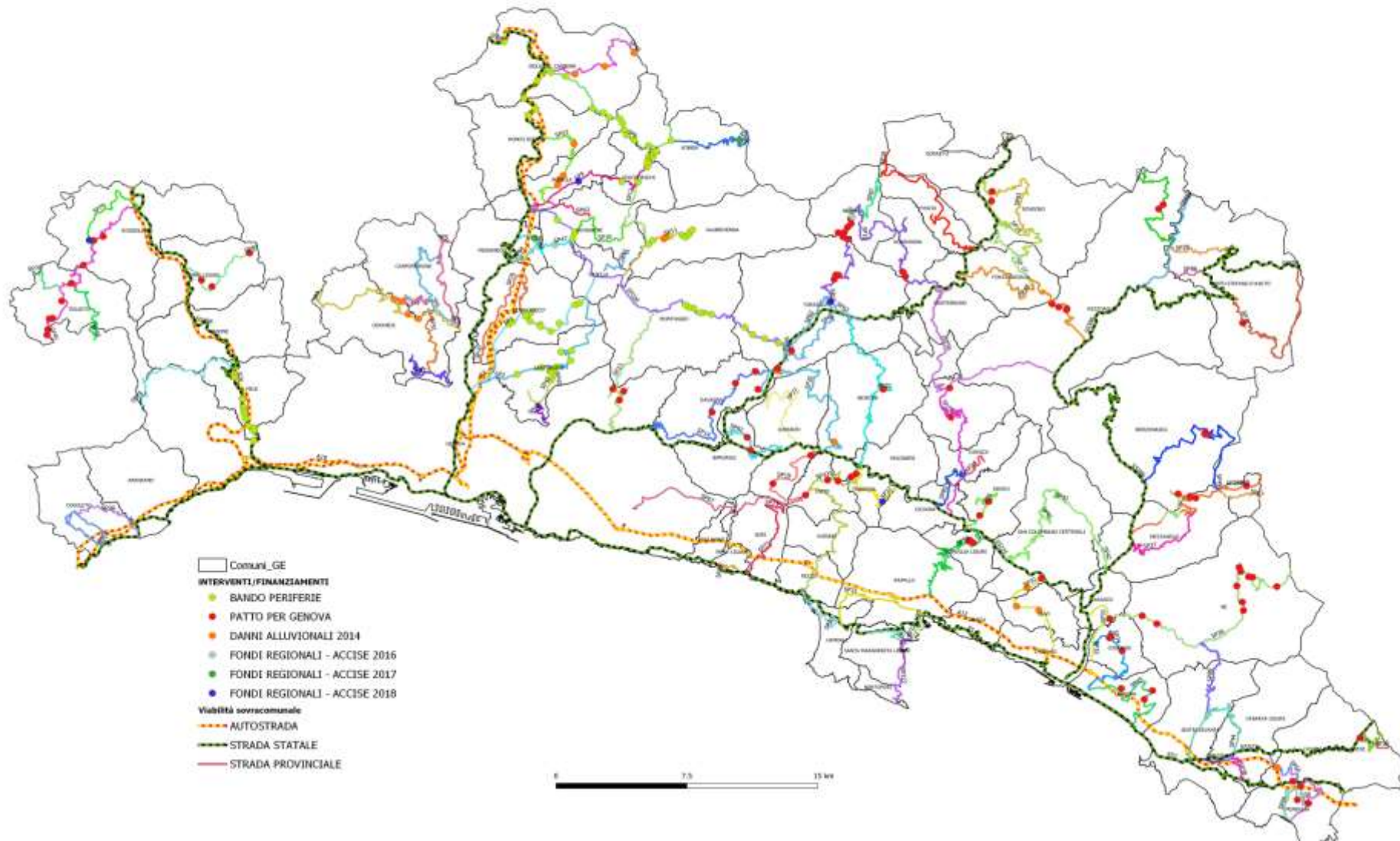
## INCIDENTI PER TIPOLOGIA DI STRADA (anno 2020)



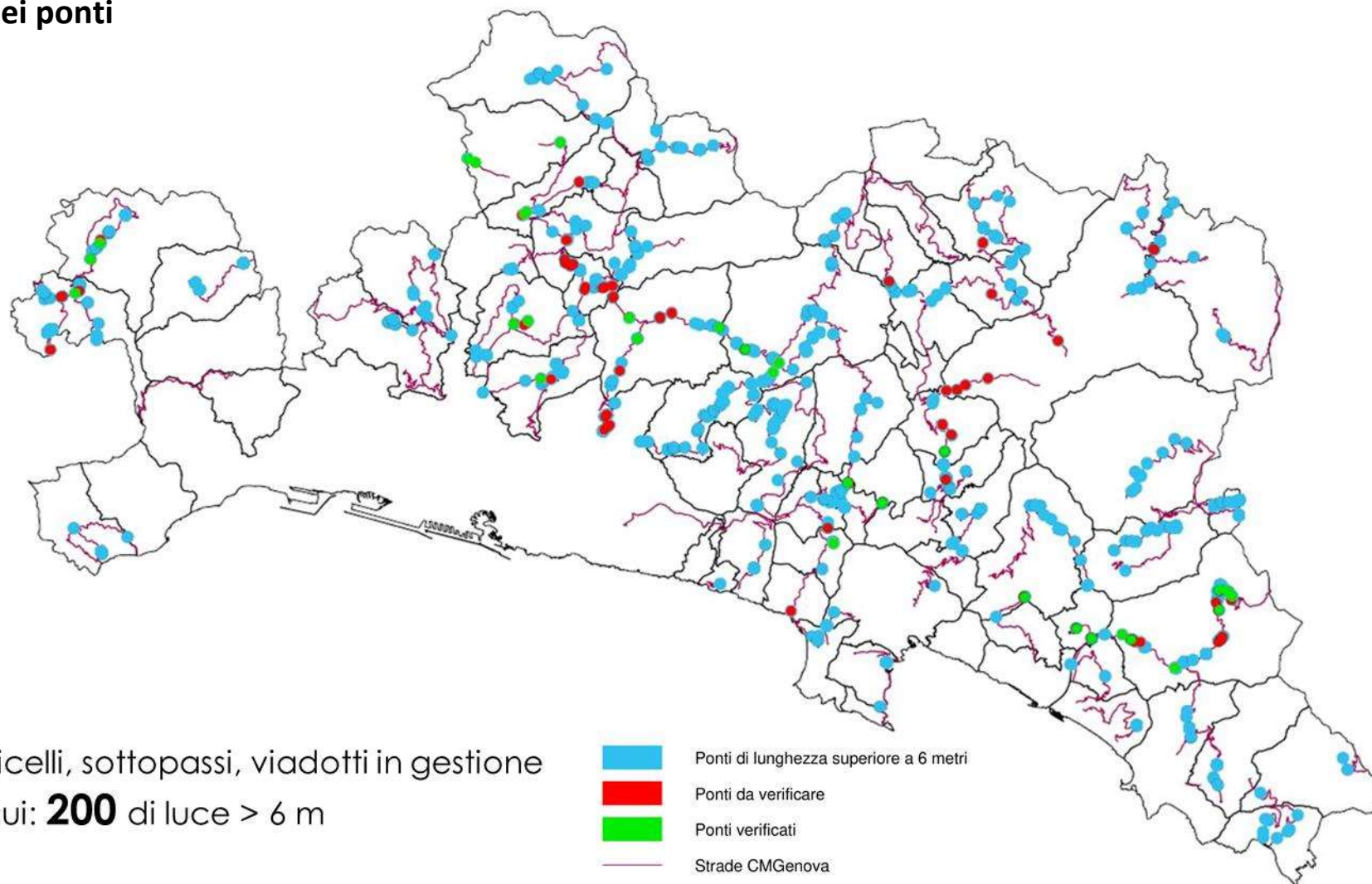
INCIDENTI PER TIPOLOGIA DI MEZZI COINVOLTI (anno 2020)



# INTERVENTI SULLA VIABILITA' DELLA CITTA' METROPOLITANA DI GENOVA 2014-2019

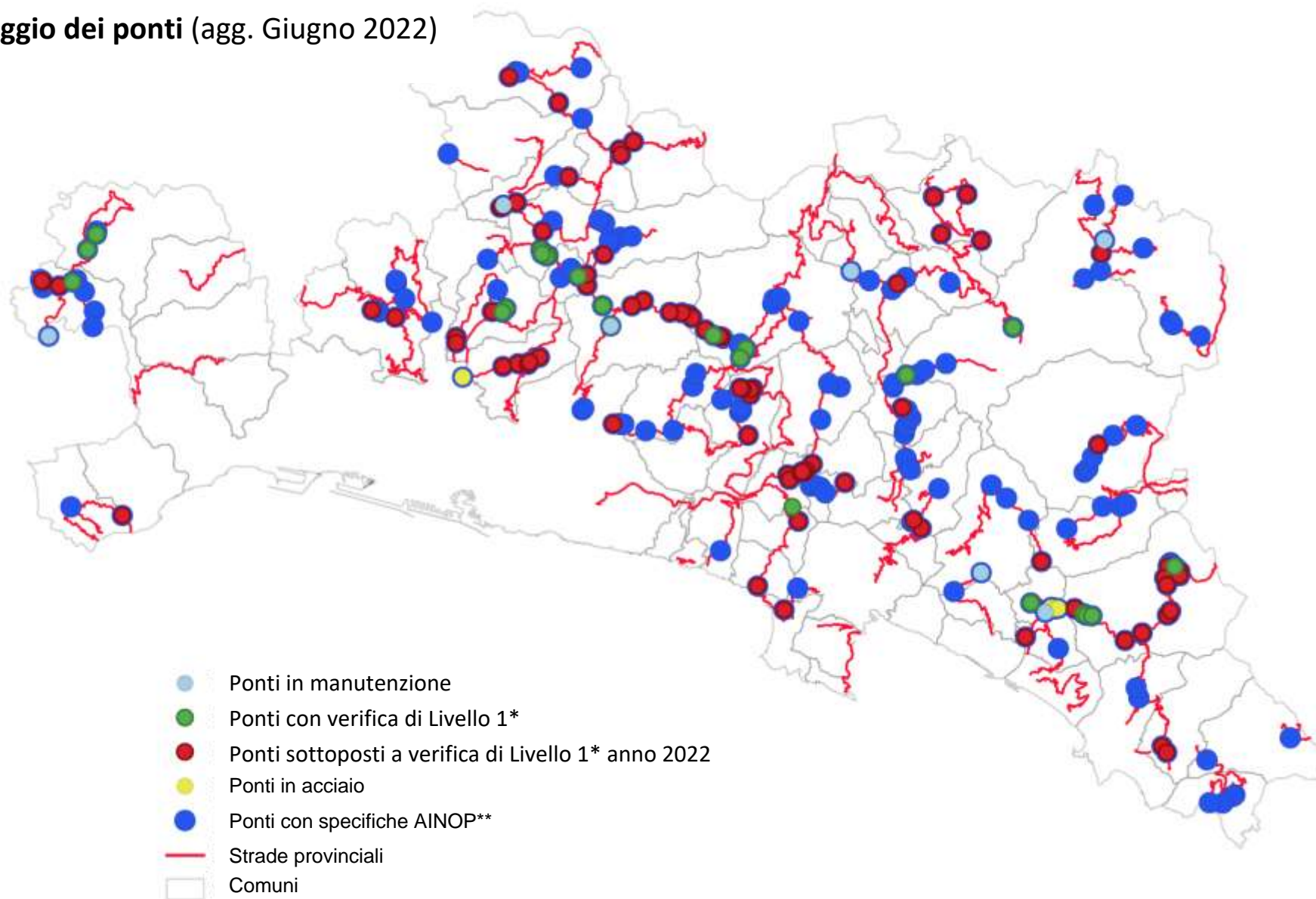


**La sicurezza della rete stradale provinciale:  
il monitoraggio dei ponti**



**873** ponti, ponticelli, sottopassi, viadotti in gestione  
**693** censiti, di cui: **200** di luce > 6 m

**La sicurezza della rete stradale provinciale:  
il monitoraggio dei ponti (agg. Giugno 2022)**



\* rif. DM n. 493 del 03/12/21

\*\* Archivio Informatico Nazionale Opere Pubbliche rif. DM n. 430 del 08/10/19

## 4 FORMAZIONE, LAVORO E COESIONE SOCIALE

### PNRR - MISSIONE 4 – ISTRUZIONE E RICERCA

PNRR - M4C1- POTENZIAMENTO DELL'OFFERTA DEI SERVIZI DI ISTRUZIONE:  
DAGLI ASILI NIDO ALLE UNIVERSITÀ

PNRR - M4C2 - DALLA RICERCA ALL'IMPRESA

### PNRR - MISSIONE 5 – INCLUSIONE E COESIONE

M5C2 - INFRASTRUTTURE SOCIALI, FAMIGLIE, COMUNITÀ E TERZO SETTORE

M5C3 - INTERVENTI SPECIALI PER LA COESIONE TERRITORIALE

#### 4.1 Analisi della popolazione scolastica e dei livelli di istruzione

Per quanto riguarda l'analisi dei livelli di istruzione e competenza nel territorio metropolitano, lo studio si è basato anche sui dati BES<sup>9</sup> come segue.

L'area metropolitana genovese presenta un profilo di benessere equo e sostenibile superiore alla media nazionale su tutti gli indicatori considerati. La percentuale di giovani che non studiano e non lavorano, i cosiddetti NEET, è pari a 15.2 % nel 2021, in progressiva diminuzione rispetto agli anni precedenti (18,4% nel 2018 e 17.3% nel 2019); a livello nazionale i NEET sono invece il 23,1% della popolazione considerata, valore rimasto pressoché costante.

Importante è anche il numero di giovani che raggiungono livelli di istruzione medio-alti. Sono il 72,8% i giovani che conseguono un diploma superiore (sono il 62,7% a livello nazionale); il 36,4% dei giovani in età compresa fra i 25 e i 39 anni sono in possesso di una laurea o di un altro titolo di studio terziario (sono il 28.1% a livello nazionale). Buono anche il livello di competenza raggiunto dagli studenti genovesi. I punteggi ottenuti nelle prove di competenza alfabetica e numerica degli studenti delle classi quinte della scuola superiore misurano per l'area metropolitana e per la regione Liguria livelli di competenza maggiori delle corrispondenti medie nazionali, sia per quanto riguarda il livello di competenza numerica sia per quanto riguarda il livello di competenza alfabetica.

ISTRUZIONE	Indicatori	Misura	2018			2019			2021		
			CMGe	Liguria	Italia	CMGe	Liguria	Italia	CMGe	Liguria	Italia
Livello d'istruzione	Giovani (15-29 anni) che non lavorano e non studiano (Neet)	%	18,4	20,1	23,4	17,3	20,1	23,3	15,2	19,6	23,1

<sup>9</sup> fonte: BES 2020- BES 2021- BES 2022 <http://www.besdelleprovince.it>

ISTRUZIONE	Indicatori	Misura	2018			2019			2021		
			CMGe	Liguria	Italia	CMGe	Liguria	Italia	CMGe	Liguria	Italia
	Persone con almeno il diploma (25-64 anni)	%	71,6	67,2	61,7	72,2	69,3	62,9	72,8	69,0	62,7
	Laureati e altri titoli terziari (25-39 anni)	%	30,7	28,5	27,0	34	29,3	28,3	36,4	30,7	28,1
Competenze	Livello di competenza alfabetica degli studenti	Punteggio medio*	204,9	203,6	200,7	191,5	190,1	186,0	191,5	190,7	185,5
	Livello di competenza numerica degli studenti	Punteggio medio*	208,2	205,9	201,4	195,0	193,9	190,7	198,0	195,9	191,0
Formazione continua	Popolazione 25-64 anni in istruzione e/o formazione (Partecipazione alla formazione continua)	%	9,3	9,1	8,1	9,9	8,7	7,2	11,9	11,8	9,9

\*punteggio medio ottenuto rispettivamente nelle prove di competenza alfabetica funzionale e numerica degli studenti delle classi quinte della scuola secondaria di secondo grado.

fonte: BES 2020- BES 2021- BES 2022 <http://www.besdelleprovince.it>

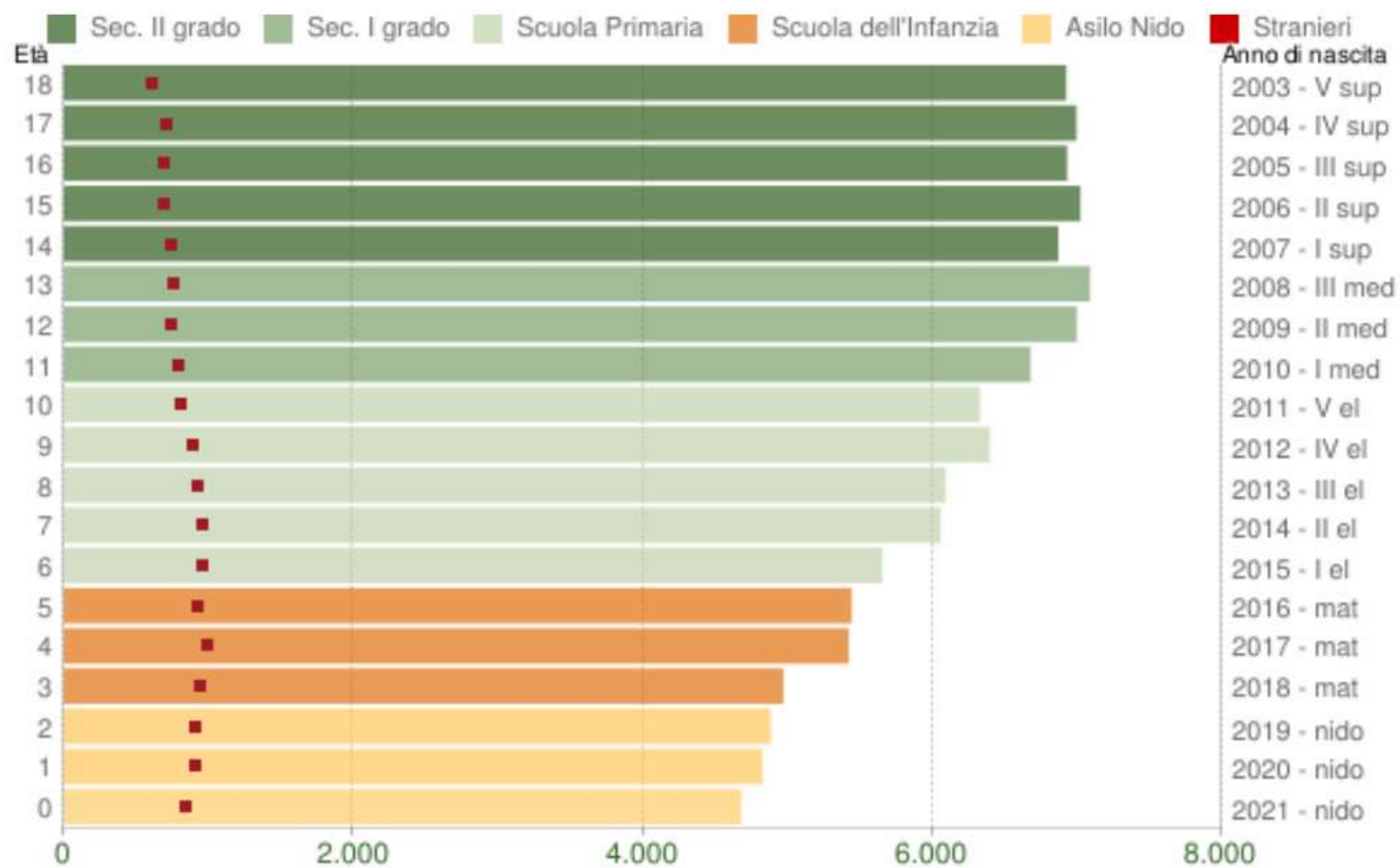
INNOVAZIONE RICERCA CREATIVITA'	Indicatori	Misura	2019		
			CMGe	Liguria	Italia
Ricerca	Mobilità dei laureati italiani (25-39 anni)	%	-	-4,1	-4,9

fonte: BES 2021 <http://www.besdelleprovince.it>

INNOVAZIONE RICERCA CREATIVITA'	Indicatori	Misura	2020		
			CMGe	Liguria	Italia
Ricerca	Mobilità dei laureati italiani (25-39 anni)	Per 1000 laureati residenti	-1,2	-3,9	-5,4

fonte: BES 2022 <http://www.besdelleprovince.it>

## Grafico sulla distribuzione della popolazione metropolitana in età scolastica 2022



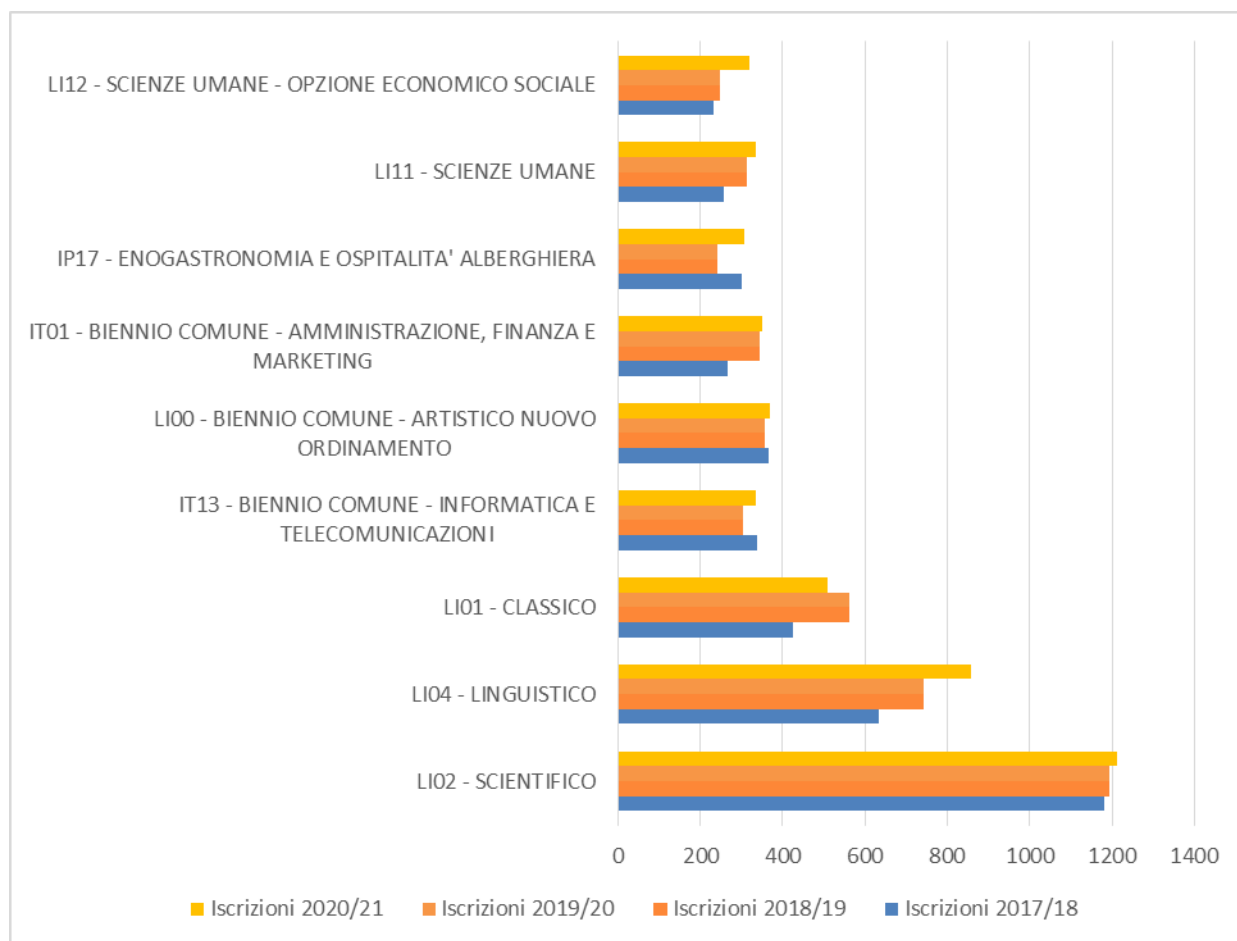
Popolazione per età scolastica - 2022

CITTÀ METROPOLITANA DI GENOVA - Dati ISTAT 1° gennaio 2022 - Elaborazione TUTTITALIA.IT

Per ulteriori approfondimenti: <https://istruzione.cittametropolitana.genova.it/>



Il grafico successivo illustra la distribuzione della popolazione in età scolastica nell'area Metropolitana di Genova evidenziando in colori differenti il livello scolastico di frequenza.



Dai primi dati comunicati dal MIUR anche per le iscrizioni 2022/23 in Liguria il 60,1% delle famiglie ha scelto i Licei, un dato superiore a quello a livello nazionale che si attesta sul 56,5%.

Seguono gli Istituti tecnici al 27,7, dato inferiore a quello nazionale di 30,7% e gli Istituti professionali al 12,2% (stessa percentuale del dato nazionale).

Resta costante la preferenza delle famiglie per la formazione liceale a discapito di quella tecnica e professionale con un forte disallineamento tra la formazione dei giovani e la richiesta di competenze del mercato del lavoro (vedasi Analisi sez. 2.10), come evidenziato dallo studio di Unioncamere – ANPAL, [Sistema Informativo Excelsior](#), che fornisce informazioni acquisite periodicamente presso le imprese italiane dell'industria e dei servizi.

Il monitoraggio dei dati sulla difficoltà di reperimento di manodopera indicata dalle imprese nell'ambito dell'indagine conferma un aumento dei problemi di reperimento di manodopera nel 2021 dopo il periodo di lockdown del 2020.

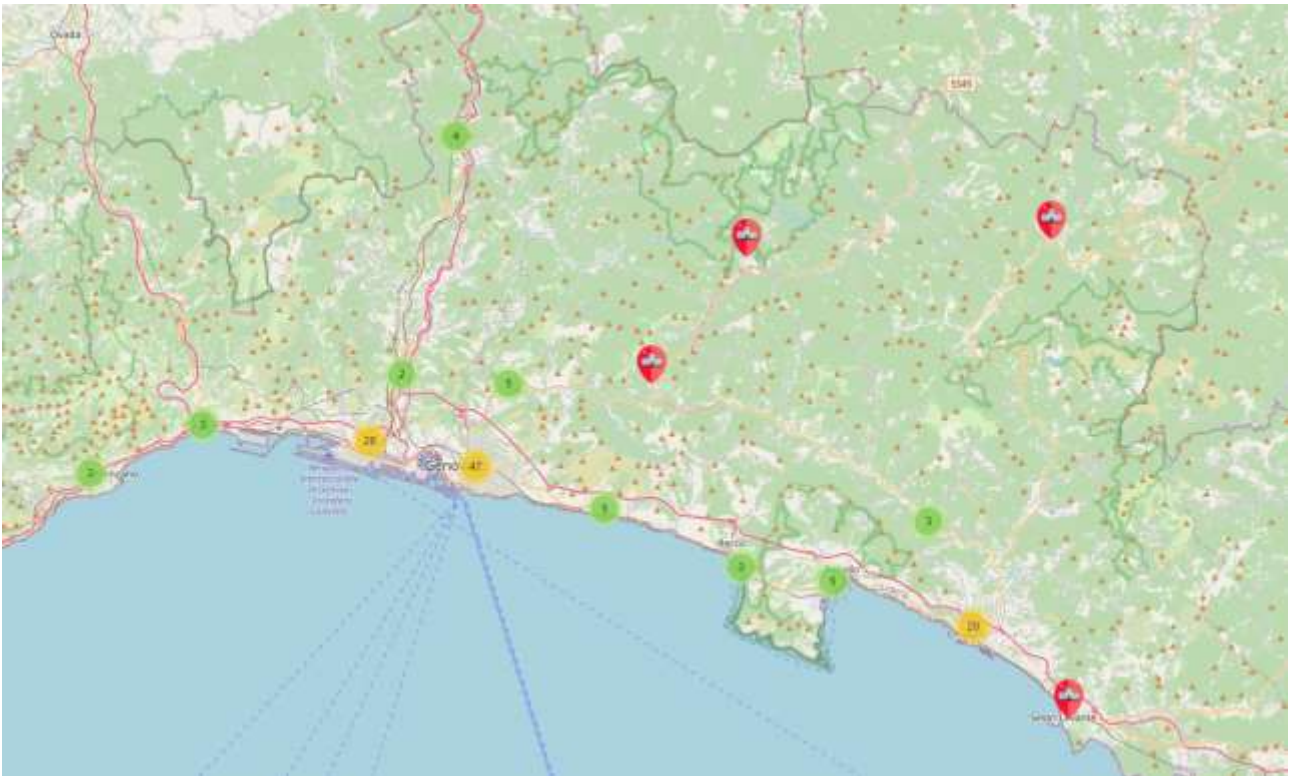
Nell'ultimo bollettino 2021 viene presentata un'analisi nazionale nella quale, **per ogni livello di istruzione**, ovvero laurea, diploma, qualifica professionale, **vengono mostrati i cinque titoli di studio più ricercati dalle imprese** e la percentuale di **difficoltà di reperimento** in riferimento alle figure professionali programmate in entrata nel mese di luglio 2022.

Gli indirizzi di studio più richiesti				
	Entrate previste (v.a.)	% sul totale	% diff. reperimento	% con esperienza
<b>UNIVERSITARIO</b>	<b>65.540</b>	<b>13%</b>	<b>46%</b>	<b>87%</b>
Indirizzo economico	18.370		35%	82%
Indirizzo ingegneria	16.340		52%	85%
Indirizzo insegnamento e formazione	7.700		40%	96%
Indirizzo sanitario e paramedico	6.330		59%	89%
Indirizzo scienze matematiche, fisiche e informatiche	4.240		64%	85%
<b>ISTRUZIONE TECNICA SUPERIORE (ITS)</b>	<b>4.150</b>	<b>1%</b>	<b>56%</b>	<b>84%</b>
<b>SECONDARIO (diploma 5 anni)</b>	<b>148.500</b>	<b>29%</b>	<b>40%</b>	<b>70%</b>
Indirizzo amministrazione, finanza e marketing	40.930		28%	62%
Indirizzo turismo, enogastronomia e ospitalità	29.000		48%	80%
Indirizzo socio-sanitario	13.490		43%	81%
Indirizzo meccanica, mecatronica ed energia	12.920		60%	72%
Indirizzo trasporti e logistica	9.830		32%	53%
<b>QUALIFICA professionale (3 anni) o DIPLOMA professionale (4 anni)</b>	<b>94.770</b>	<b>19%</b>	<b>47%</b>	<b>72%</b>
Indirizzo ristorazione	26.830		46%	80%
Indirizzo meccanico	13.350		55%	67%
Indirizzo trasformazione agroalimentare	8.190		56%	73%
Indirizzo edile	7.120		58%	87%
Indirizzo elettrico	6.970		54%	71%
<b>NESSUN TITOLO DI STUDIO</b>	<b>192.250</b>	<b>38%</b>	<b>35%</b>	<b>52%</b>

Il quadro che emerge dal confronto domanda/offerta è complesso. Si evidenzia la prevalenza delle richieste **per i diplomati** (diploma di 5 anni e diploma professionale).

## 4.2 Analisi dell'edilizia scolastica superiore di competenza di Città Metropolitana

Il territorio metropolitano ospita diversi istituti scolastici per le superiori, distribuiti sul territorio metropolitano come mostrato in figura, organizzati spesso in diverse sedi. Nella figura i numeri identificano i cluster di istituti. Ad esempio a Genova, nella parte di ponente vi sono 28 scuole superiori e nella parte centrale e di levante 47. I puntatori rossi identificano scuole singole mentre quelli verdi indicano cluster di scuole da 2 a 5.



È quindi evidente la concentrazione degli istituti nel comune capoluogo laddove troviamo i principali dove è maggiore la densità insediativa.

Uno studio interno di Città Metropolitana di Genova, svoltosi nel corso del biennio 2021-2022 ha permesso di elaborare una analisi della situazione dell'edilizia scolastica di competenza. Qui di seguito se ne riassumono i punti salienti:

<b>Edifici di Città Metropolitana di Genova</b>	<b>75 in totale di cui 72 utilizzati - 3 vuoti</b>
<b>Anni di costruzione degli edifici</b>	IXI Sec. /Anni '60-'70 /Solo 2 anni '90
<b>Edifici con vincolo monumentale</b>	43%
<b>Distretto formativo con più mq di scuole e più studenti</b>	Val Bisagno-Levante
<b>Edifici con 'spazi pieni'<sup>10</sup></b>	> 70%
<b>Edifici adeguati sismicamente</b>	3%
<b>Edifici adeguati per norme anti-incendio</b>	38%
<b>Edifici con costi manutentivi 'contenuti'</b>	79%
<b>Edifici con "punteggio" massimo<sup>11</sup></b>	5%

<sup>10</sup> Per edifici pieni si intendono scuole che hanno tutte le stanze attualmente fruibili (uffici, aule, laboratorio, etc) già utilizzate.

<sup>11</sup> Si intendono edifici in buona salute, punteggio attribuito sulla base di una valutazione di diversi parametri: dati dimensionali e presenze, vincoli, adeguamento immobile, dati patrimoniali e costi manutentivi, logistica

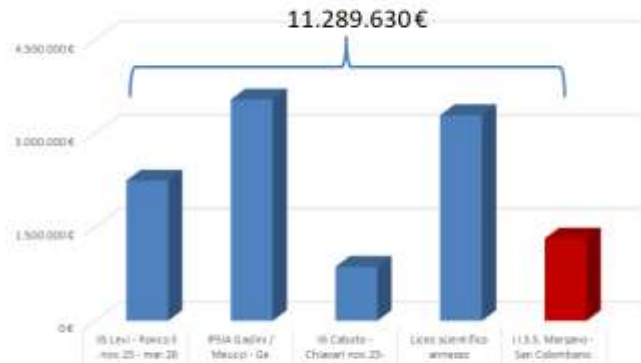
## INTERVENTI

Progetti PNRR Missione 4 e 5 –Istruzione e ricerca –Componente 1, Progetto periferie di Genova metropolitana, Piano regionale edilizia scolastica –Antisismica.

Fonte: Città Metropolitana di Genova, settembre 2023

### PNRR Missione 4 - INTERVENTI E IMPORTO OPERE

- Adeguamento sismico
- Adeguamento sismico e antincendio



IIS Levi Ronco S.	IPSIA Gaslini/Meucci Genova	IIS Caboto Chiavari	Liceo scientifico Convitto Colombo Genova	I.I.S.S. Marsano San Colombano C.
2.249.550 €	3.552.043 €	867.067 €	3.300.000 €	1.321.000 €
In aggiudicazione	Aggiudicato	In aggiudicazione	Prog. Es. in verifica – Lavori affidati	Aggiudicato
Febbraio 2025	Marzo 2026	Novembre 2024	Marzo 2026	Maggio 2025



I.I.S. Levi  
Corso Trenta e Trieste, 87 - Ronco S.



I.P.S.I.A. Gaslini/Meucci  
Via Pastorino, 15 - Genova



I.I.S. Caboto  
Via G.B. Ghio - Chiavari



Liceo Convitto Colombo  
Corso Dogali, 10 - Genova



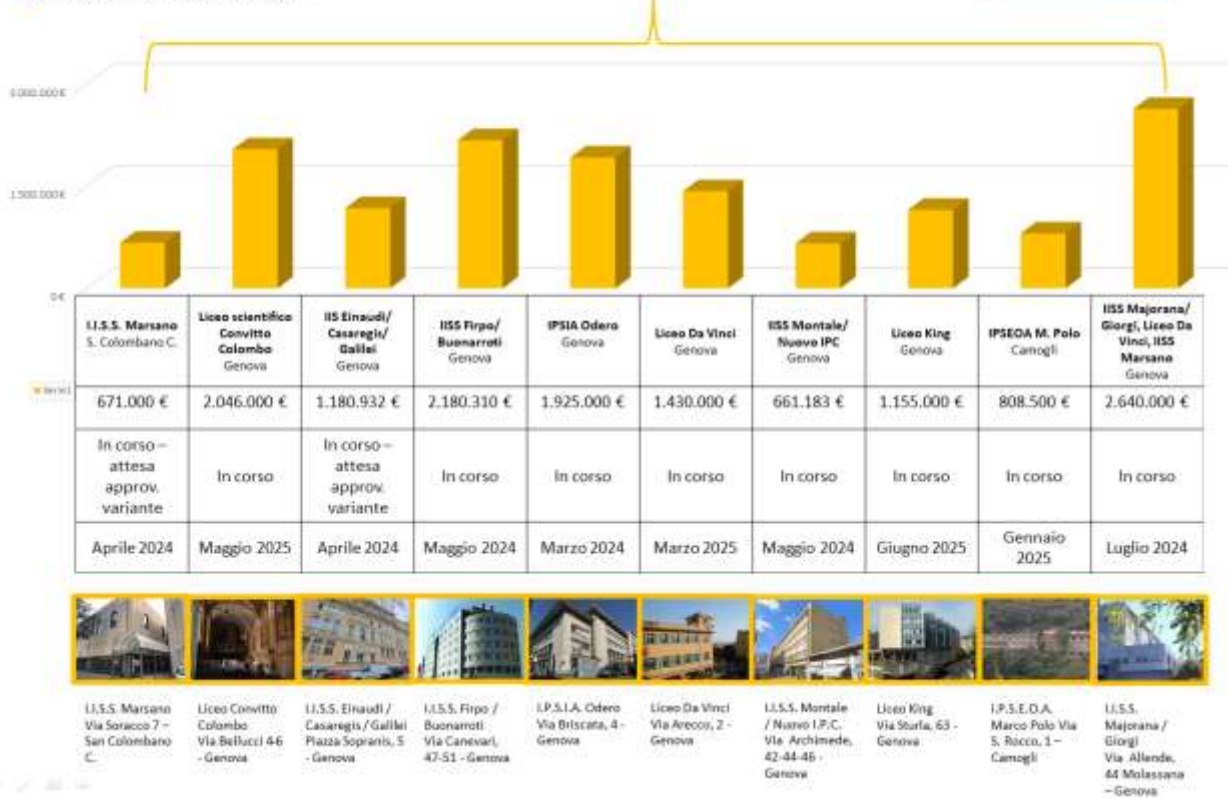
I.I.S.S. Marsano  
via Aste, 1 - San Colombano C.

## PNRR Missione 4 - INTERVENTI E IMPORTO OPERE



■ Efficienzamento energetico

14.697.925 €



## PNRR Missione 4 - INTERVENTI E IMPORTO OPERE

■ Manutenzione straordinaria



Liceo Luzzati  
Via Gioia, 14 - Chiavari



IT.T.L. Nautico San Giorgio  
Calata Darsena - Ponte Faroldi - Genova



I.P.S.S. Gaslini/Meucci  
Piazzale Valery, 5 - Genova

## PNRR Missione 4 e 5 - INTERVENTI E IMPORTO OPERE

- Ristrutturazione edilizia con ampliamento
- Risanamento conservativo
- Nuova costruzione (palestra)



Istituto enogastronomico  
Via Speroni, 37 - Racco



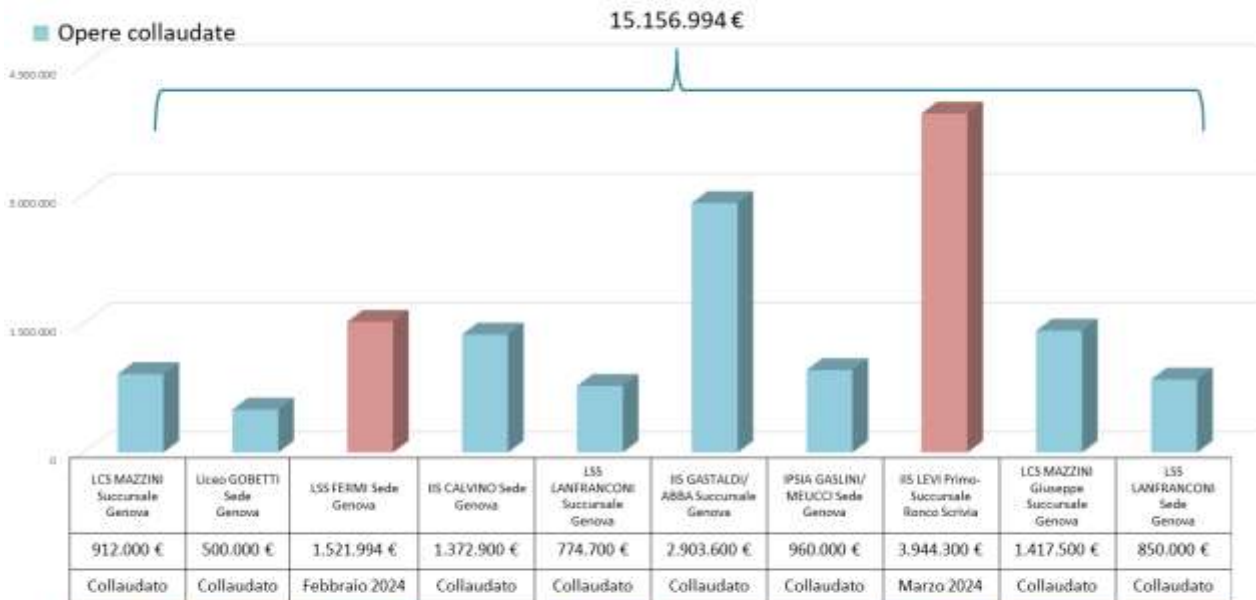
Polo scolastico del Ponente  
Via Giotto - Genova



Liceo Klee/Barabino  
via Maggio, 11 - Genova

## Bando Periferie - INTERVENTI

- Intervento in corso
- Opere collaudate

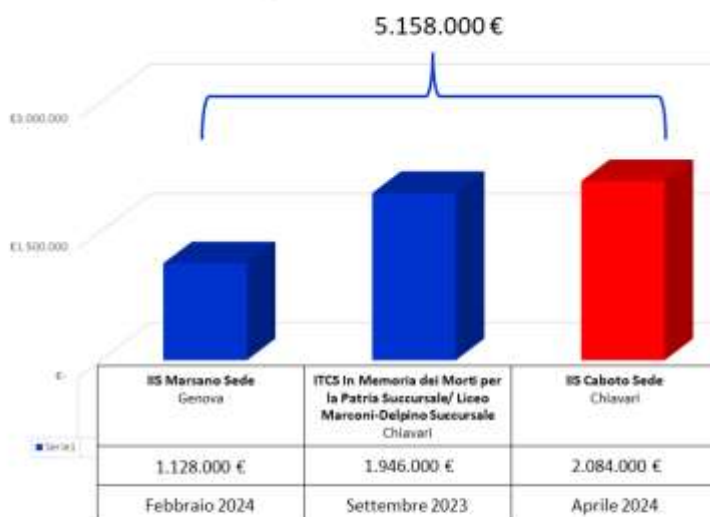


LCS MAZZINI Succursale Via Reti, 25 Genova  
Liceo GOBETTI Sede Via Spinoia di S. Pietro, 1 Genova  
LSS FERMI Sede Via Ulanowski, 56 Genova  
IIS CALVINO Sede Via Borzoi, 21 Genova  
LSS LANFRANCONI Succursale Via Negro, 18 Genova  
IIS GASTALDI/ABBA Succursale Via Taglia, 12 Genova  
IPSA GASLINI/MEUCCI Sede Via Pastorino, 15 Genova  
IIS LEVI C.so Trento e Trieste, 101 e 87c Ronco Scrivia  
LCS MAZZINI Succursale P.za Bonavino, 6 Genova  
LSS LANFRANCONI Sede Via ai Cantieri, 2 Genova

## ANTISISMICA (PIANO REGIONALE EDILIZIA SCOLASTICA)

■ Intervento in corso

■ Opere in fase di collaudo



IIS Marsano Sede  
Via alla Scuola di Agricoltura, 9 - Genova



ITCS In Memoria dei Morti per la Patria Succursale/  
Liceo Marconi-Delpino Succursale  
Via Castagnola, 11 - Chiavari

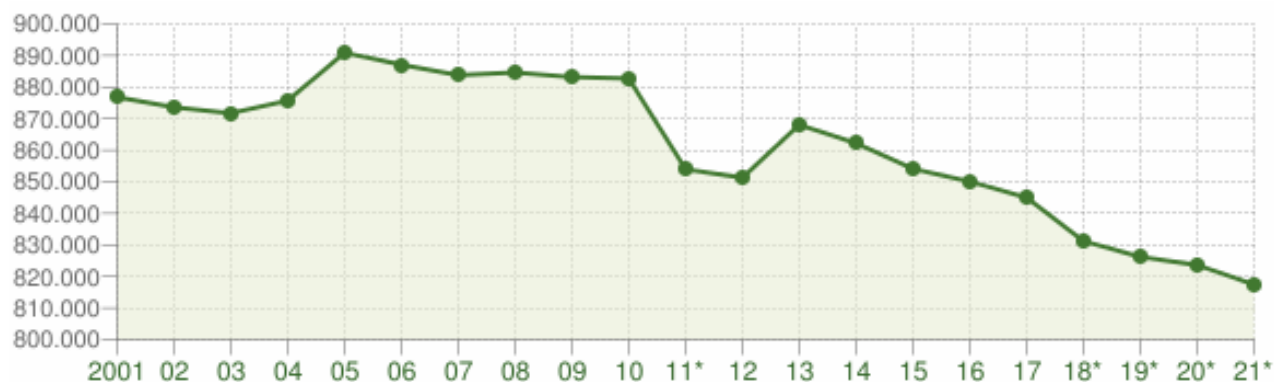


IIS Caboto Sede  
Via Ghio, 2 - Chiavari

## 4.3 Analisi dei dati demografici e sociali

Popolazione residente al 31/12/2021: 817.402 (dati ISTAT), di cui nel Comune capoluogo:

Andamento demografico della popolazione residente nella città metropolitana di Genova dal 2001 al 2021

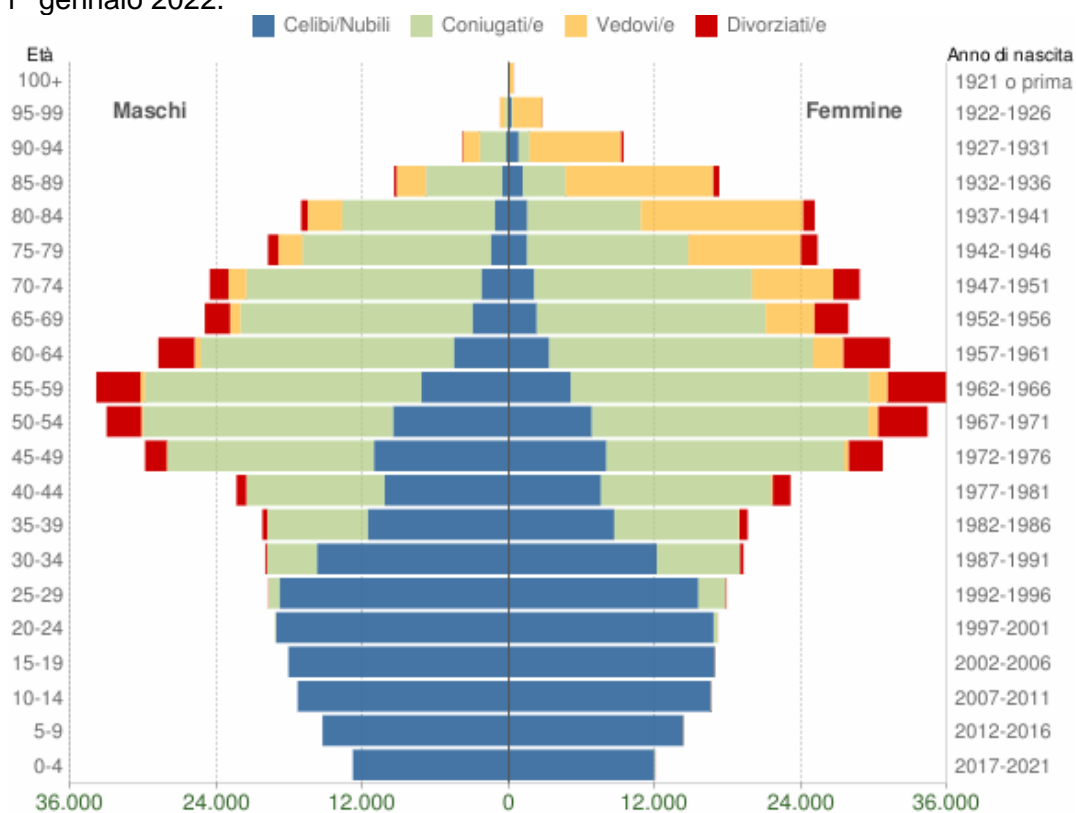


Andamento della popolazione residente

CITTÀ METROPOLITANA DI GENOVA - Dati ISTAT al 31 dicembre di ogni anno - Elaborazione TUTTITALIA.IT

(\*) post-censimento

Distribuzione della popolazione residente nella città metropolitana di Genova per età, sesso e stato civile al 1° gennaio 2022.



Popolazione per età, sesso e stato civile - 2022

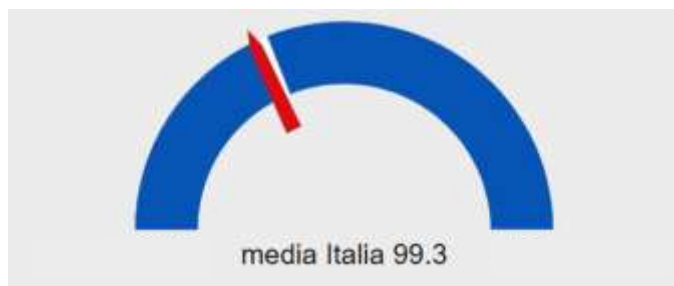
CITTÀ METROPOLITANA DI GENOVA - Dati ISTAT 1° gennaio 2022 - Elaborazione TUTTITALIA.IT



## Indice di vulnerabilità sociale e materiale

Il contesto di vulnerabilità socio-economica è analizzato facendo riferimento all'Indice di vulnerabilità sociale e materiale (IVSM), che è costruito attraverso un sistema di indicatori su caratteristiche delle famiglie, istruzione e formazione, disagio assistenziale, popolazione anziana, disagio economico.

**97,7 (Mediana IVSM di CMGE)**



ENTE	Popolazione post censimento 1° gennaio 2020	Mediana IVSM (2018)
CITTA' METROPOLITANA DI NAPOLI	3.034.410	111,3
CITTA' METROPOLITANA DI ROMA CAPITALE	4.253.314	99,2
CITTA' METROPOLITANA DI MILANO	3.265.327	97,1
CITTA' METROPOLITANA DI TORINO	2.230.946	98,1
CITTA' METROPOLITANA DI PALERMO	1.222.988	104,4
CITTA' METROPOLITANA DI CATANIA	1.072.634	104,9
CITTA' METROPOLITANA DI BARI	1.230.205	100,4
CITTA' METROPOLITANA DI FIRENZE	995.517	98,4
CITTA' METROPOLITANA DI BOLOGNA	1.021.501	97,8
CITTA' METROPOLITANA DI MESSINA	613.887	101,8
CITTA' METROPOLITANA DI GENOVA	826.194	97,7
CITTA' METROPOLITANA DI VENEZIA	848.829	96,5
CITTA' METROPOLITANA DI REGGIO CALABRIA	530.967	100,0
CITTA' METROPOLITANA DI CAGLIARI	422.840	97,8

BENESSERE	Indicatori	Misura	2018			2019			2020		
			CMGe	Liguria	Italia	CMGe	Liguria	Italia	CMGe	Liguria	Italia
Reddito	Reddito lordo pro capite	euro	23.684	21.663	18.525	<b>23.684</b>	<b>21.663</b>	<b>18.525</b>	-	-	-
	Retribuzione media annua dei lavoratori dipendenti	euro	23.714	21.648	21.713	<b>23.791</b>	<b>21.734</b>	<b>21.965</b>	<b>22.816</b>	<b>20.685</b>	<b>20.658</b>
Diseguaglianze	Differenza di genere nella retribuzione media dei lavoratori dipendenti (F-M)	euro	-9.991	-9.064	-7.803	<b>-9.972</b>	<b>-9.025</b>	<b>-7.823</b>	<b>-9.893</b>	<b>-8.960</b>	<b>-7.573</b>
Difficoltà economica	Provvedimenti di sfratto emessi	per 1.000 famiglie	2,5	2,9	1,9	-	-	-	-	-	-

#### Reddito disponibile delle famiglie pro capite

rapporto tra il reddito complessivo lordo delle famiglie anagrafiche e il numero totale di componenti delle famiglie anagrafiche

Unità di misura: euro

Anno: 2017

Fonte: Istituto Tagliacarne

BENESSERE	Indicatori	Misura	2020		
			CMGe	Liguria	Italia
Reddito	Reddito imponibile medio per contribuente	euro	21.450	20.390	19.796

#### Reddito imponibile medio per contribuente

rapporto tra l'ammontare del reddito imponibile (reddito complessivo - deduzioni) e il numero di contribuenti (persone fisiche totali)

Unità di misura: euro

Anno: 2020

Fonte: MEF

BENESSERE	Indicatori	Misura	2018			2020			2021		
			CMGe	Liguria	Italia	CMGe	Liguria	Italia	CMGe	Liguria	Italia
	Importo medio annuo delle pensioni	euro	14.688	14.019	12.874	<b>13.790</b>	<b>12.876</b>	<b>11.972</b>	<b>14.222</b>	<b>13.258</b>	<b>12.316</b>
	Pensioni di basso importo*	%	24,6	25,5	24,9	<b>23,4</b>	<b>24,3</b>	<b>23,1</b>	<b>23,1</b>	<b>23,8</b>	<b>22,6</b>
	Tasso di ingresso in sofferenza dei prestiti bancari alle famiglie	%	0,8	0,8	1,0	<b>0,8</b>	<b>0,7</b>	<b>0,8</b>	<b>0,8</b>	<b>0,8</b>	<b>0,9</b>

\*percentuale di pensioni vigenti inferiori a 500 euro sul totale delle pensioni

fonte: BES 2020- BES 202- BES 2022 <http://www.besdelleprovince.it/grafici-dinamici>

LAVORO	Indicatori	Misur a	2018			2019			2021		
			CMGe	Liguria	Italia	CMGe	Liguria	Italia	CMGe	Liguria	Italia
Partecipazione	Tasso di mancata partecipazione al lavoro	%	15,7	15,0	18,9	<b>14,6</b>	<b>14,3</b>	<b>19,0</b>			
	Tasso di mancata partecipazione al lavoro giovanile (15-24 anni)	%	44,4	39,3	44,8	<b>48,3</b>	<b>47,3</b>	<b>47,2</b>			
	Differenza di genere nel tasso di mancata partecipazione al lavoro	%	6,9	6,8	6,7	<b>4,4</b>	<b>4,3</b>	<b>6,7</b>			
Occupazione	Tasso di occupazione (20-64 anni)	%	68,2	67,7	63,5	<b>68,0</b>	<b>67,1</b>	<b>62,6</b>	<b>69,4</b>	<b>68,0</b>	<b>62,7</b>
	Differenza di genere nel tasso di occupazione (F - M)	%	-13,9	-15,6	-19,5	<b>-12,9</b>	<b>-14,6</b>	<b>-19,9</b>	<b>-14,7</b>	<b>-16,2</b>	<b>-19,3</b>
	Tasso di occupazione giovanile (15-29 anni)	%	29,5	31,9	31,8	<b>28,7</b>	<b>28,9</b>	<b>29,8</b>	<b>33,9</b>	<b>32,1</b>	<b>31,1</b>
	Giornate retribuite nell'anno (lavoratori dipendenti)	%	78,8	77,1	77,9	<b>78,3</b>	<b>76,7</b>	<b>78,0</b>			
	Giornate retribuite nell'anno (lavoratori dipendenti)	n.							<b>228,6</b>	<b>222,1</b>	<b>223,1</b>
Disoccupazione	Tasso di disoccupazione (15-74 anni)	%	10,0	9,6	10,0	<b>8,2</b>	<b>8,3</b>	<b>9,2</b>	<b>7,5</b>	<b>8,4</b>	<b>9,5</b>
	Tasso di disoccupazione giovanile (15-29 anni)	%	23,1	20,3	22,4	<b>24,9</b>	<b>23,6</b>	<b>22,1</b>			
	Tasso di disoccupazione giovanile (15-34 anni)	%							<b>15,3</b>	<b>16,4</b>	<b>17,9</b>

fonte: BES 2020- BES 2021- 2022 <http://www.besdelleprovince.it/>

**Tasso di mancata partecipazione al lavoro (15-74 anni)**

percentuale di disoccupati della fascia d'età + forze di lavoro potenziali della fascia d'età che non cercano lavoro nelle 4 settimane ma sono disponibili a lavorare sul totale delle forze di lavoro della fascia d'età + forze di lavoro potenziali della fascia d'età che non cercano lavoro nelle 4 settimane ma sono disponibili a lavorare

LAVORO	Indicatori	Misura	2021		
			CMGe	Liguria	Italia
Partecipazione	Tasso di inattività (15-74 anni)	%	40,9	41,4	44,1
	Tasso di inattività giovanile (15-29 anni)	%	57,8	58,6	60,0
	Differenza di genere nel tasso di inattività	%	12,1	12,7	17,3

fonte: BES 2022 <http://www.besdelleprovince.it/>

**Tasso di inattività (15-74 anni)**

Rapporto percentuale tra le persone non appartenenti alle forze di lavoro (inattivi) nella classe di età 15-74 anni e la corrispondente popolazione residente totale della stessa classe d'età.

LAVORO	Indicatori	Misura	2018			2020		
			CMGe	Liguria	Italia	CMGe	Liguria	Italia
Sicurezza	Tasso di infortuni mortali e inabilità permanente	per 10.000 occupati	15,1	14,7	11,4	<b>9,9</b>	<b>11,3</b>	<b>9,0</b>

fonte: BES 2020- BES 2021- BES 2022 <http://www.besdelleprovince.it/>

RELAZIONI SOCIALI	Indicatori	Misura	2018			2019			2020		
			CMGe	Liguria	Italia	CMGe	Liguria	Italia	CMGe	Liguria	Italia
Disabilità	Scuole statali con percorsi interni accessibili	%	25,6	32,1	40,8						
	Scuole statali con percorsi esterni accessibili	%	17,5	30,7	38,4						
	Scuole non statali percorsi interni accessibili	%	35,0	42,6	43,7						
	Scuole non statali percorsi esterni accessibili	%	31,6	42,2	47,5						
	Presenza di alunni disabili	%	<b>3,6</b>	<b>3,3</b>	<b>2,9</b>	<b>3,7</b>	<b>3,4</b>	<b>3,1</b>	<b>4,1</b>	<b>3,7</b>	<b>3,3</b>
	Presenza di alunni disabili nelle scuole di secondo grado	%	<b>3,4</b>	<b>3,0</b>	<b>2,5</b>	<b>3,6</b>	<b>3,2</b>	<b>2,6</b>	<b>3,8</b>	<b>3,4</b>	<b>2,7</b>
	Presenza postazioni informatiche adattate nelle scuole di secondo grado	%	-	-	-	-	-	-	<b>73,2</b>	<b>77,0</b>	<b>78,4</b>

fonte: BES 2020- BES 2021- BES 2022 <http://www.besdelleprovince.it>

RELAZIONI SOCIALI	Indicatori	Misura	2018			2020			2021		
			CMGe	Liguria	Italia	CMGe	Liguria	Italia	CMGe	Liguria	Italia
Immigrazione	Permessi di soggiorno nell'anno su totale stranieri	%	84,6	78,7	70,7	86,9	82,1	71,7	87,9	89,4	89,6

RELAZIONI SOCIALI	Indicatori	Misura	2019			2020		
			CMGe	Liguria	Italia	CMGe	Liguria	Italia
Società civile	Diffusione delle istituzioni non profit	per 10mila abitanti	71,2	72,8	60,1	72,0	73,2	61,2

fonte: BES 2020- BES 2021- BES 2022 <http://www.besdelleprovince.it>

**Dati sul sistema bibliotecario metropolitano:**

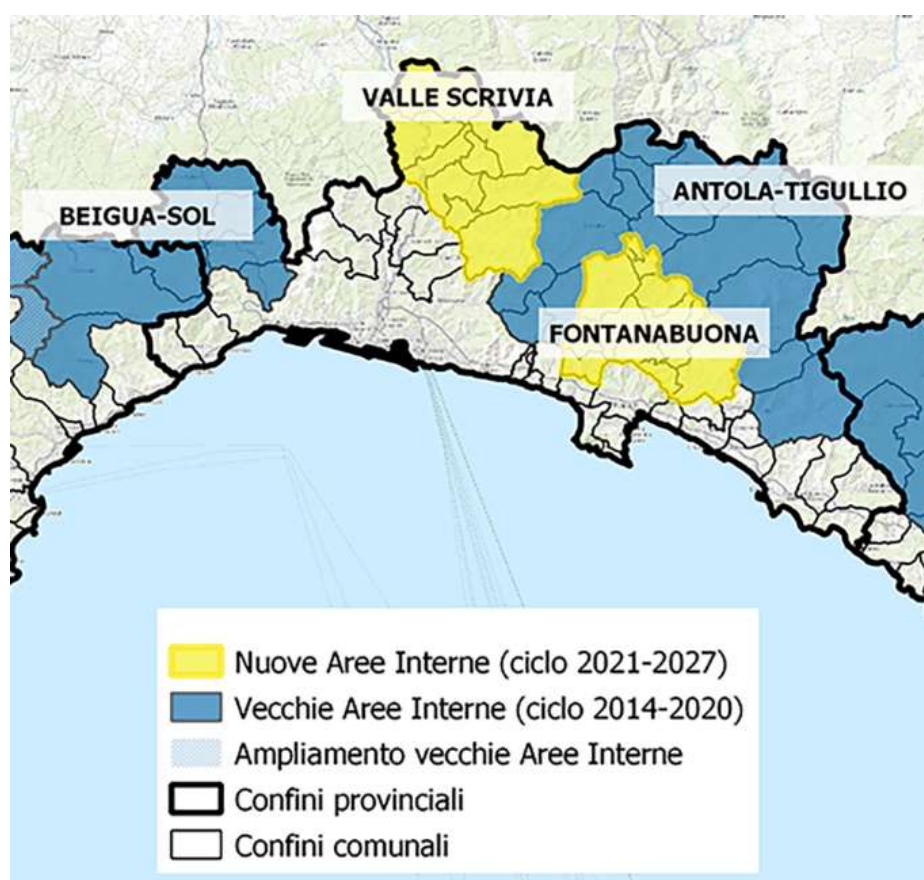
	2020	2021
<b>Prestiti CSB (Centro sistema bibliotecario CMGE)</b>	<b>1.023</b> unità	<b>1.476</b> unità
<b>Prestiti Rete Biblioteche metropolitana (30 biblioteche)</b>	<b>55.620</b> unità	<b>79.265</b> unità
<b>Utenti Sistema 30 biblioteche "<i>fuori Genova</i>"</b>	<b>6.716</b>	<b>5.968</b>
<b>Utenti <i>Civiche genovesi - Sistema Bibliotecario Urbano (SBU)</i></b>	<b>8.468</b>	<b>6.298</b>

## Le aree interne (SNAI - Strategia nazionale aree interne) nel territorio metropolitano

Il "Progetto aree interne" è lo strumento per avviare la strategia del migliore utilizzo delle risorse di questi territori e per realizzare iniziative di recupero dell'entroterra. Sul territorio metropolitano genovese sono state individuate le seguenti **Aree interne**:

- **Valli dell'Antola e del Tigullio** composta da: Bargagli, Borzonasca, Davagna, Fascia, Fontanigorda, Gorreto, Lumarzo, Mezzanego, Montebruno, Ne, Propata, Rezzoaglio, Rondanina, Rovegno, S.Stefano d'Aveto e Torriglia
- **Valli SOL-Beigua**, composta da: Campoligure, Masone, Mele, Rossiglione, Tiglieto (nel territorio metropolitano)
- **Val Fontanabuona**, composta da: Avegno, Cicagna, Coreglia Ligure, Favale di Malvaro, Lorsica, Moconesi, Neirone, Orero, San Colombano Certenoli, Tribogna e Uscio
- **Valle Scrivia**, composta da: Busalla, Casella, Crocefieschi, Isola del Cantone, Montoggio, Ronco Scrivia, Savignone, Valbrevenna e Vobbia

### CARTA DELLE AREE INTERNE





<b>Denominazione dell'Area</b>	Beigua – SOL
<b>Comuni</b>	Campo Ligure, Masone, Mele, Rossiglione, Sassello, Stella, Tiglieto e Urbe
<b>Popolazione</b>	17.785 abitanti (al 1 gennaio 2019)
<b>Superficie</b>	318 kmq
<b>Approvazione strategia definitiva</b>	Approvazione Comitato Tecnico Aree Interne: 21/11/2018 Approvazione Regione Liguria: dgr n.206 del 14/03/2019
<b>Stato di avanzamento ite di approvazione</b>	Concluso
<b>Obiettivi della strategia</b>	1) Sostegno al turismo sostenibile; 2) Lotta all'abbandono delle aree rurali; 3) Promozione dell'inclusione sociale; 4) Miglioramento delle competenze del capitale umano.

<b>Denominazione dell'Area</b>	Valli dell'Antola e del Tigullio
<b>Comuni</b>	Bargagli, Borzonasca, Davagna, Fascia, Fontanigorda, Gorreto, Lumarzo, Mezzanego, Montebruno, Ne, Propata, Rezzoaglio, Rondanina, Rovegno, Santo Stefano d'Aveto e Torriglia
<b>Popolazione</b>	17.451 abitanti (al 1 gennaio 2019)
<b>Superficie</b>	592 kmq
<b>Approvazione strategia definitiva</b>	Approvazione Comitato Tecnico Aree Interne: 18/07/2016 Approvazione Regione Liguria: DGR n.356 del 18/10/2016
<b>Stato di avanzamento iter di approvazione</b>	Concluso, con firma dell'Accordo di Programma Quadro (APQ) in data 18/12/2017
<b>Obiettivi della strategia</b>	1) Sviluppo del turismo sportivo outdoor; 2) Sviluppo delle competenze sul territorio; 3) Potenziamento dei servizi di base.

#### 4.4 Analisi di alcuni indicatori BES sulla salute e qualità della vita

Di seguito alcuni indicatori che misurano la qualità della vita nella città metropolitana.

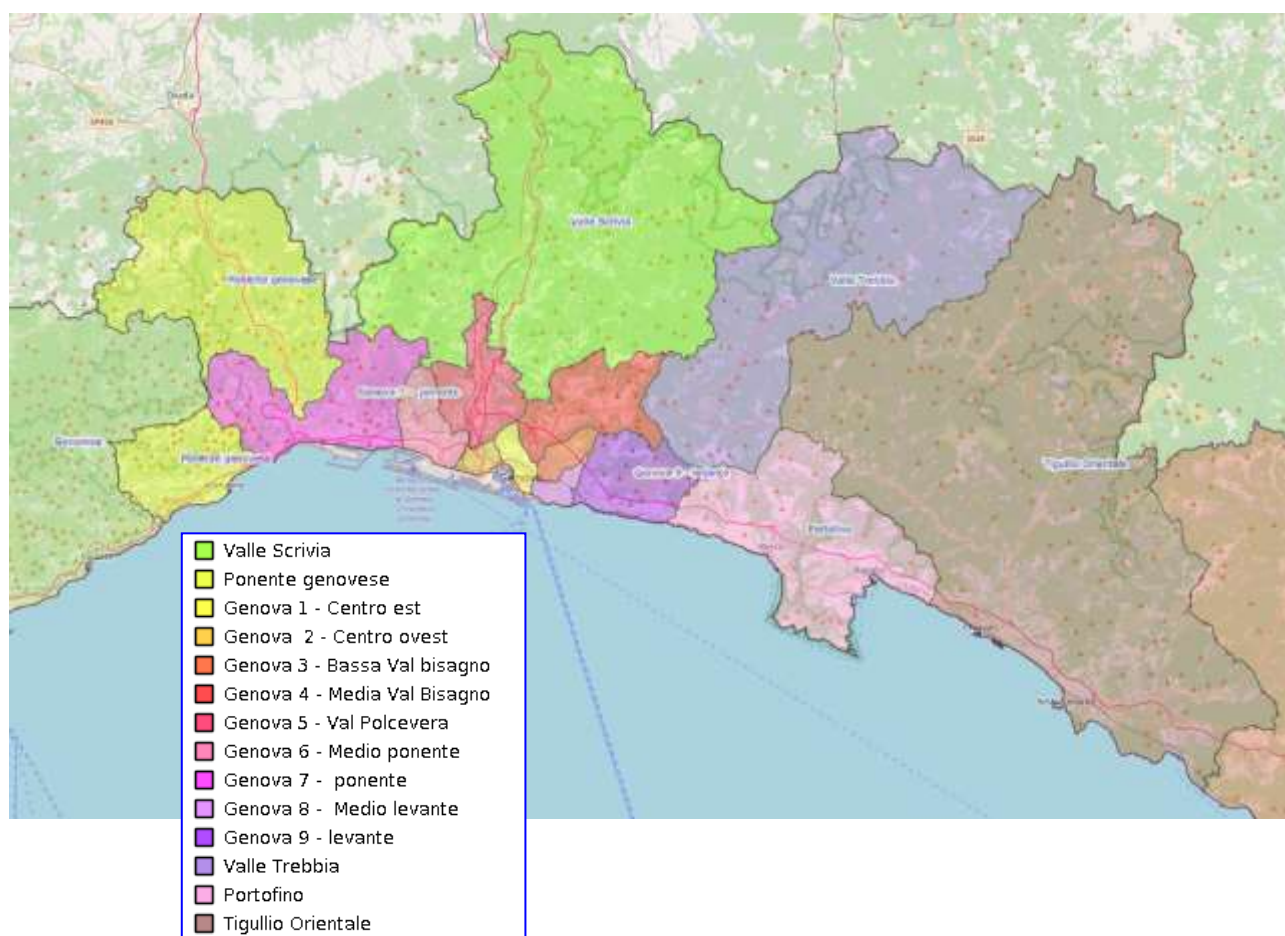
SALUTE	Indicatori	Misura	2018			2020			2021		
			CMGe	Liguria	Italia	CMGe	Liguria	Italia	CMGe	Liguria	Italia
Aspettativa di vita	Speranza di vita alla nascita - Totale	anni	82,7	82,7	83,0	81,4	81,6	82,0	83,0	82,6	82,4
	Speranza di vita alla nascita - Maschi	anni	80,5	80,5	80,9	79,2	79,2	79,7	80,8	80,4	80,1
	Speranza di vita alla nascita - Femmine	anni	84,9	85,0	85,2	83,7	84,0	84,4	85,2	85,0	84,7
	Indicatori	Misura	2017			2018			2019		
			CMGe	Liguria	Italia	CMGe	Liguria	Italia	CMGe	Liguria	Italia
Mortalità	Tasso standardizzato di mortalità per tumore (20-64 anni)	per 10mila ab.				8,7	8,6	8,5	7,7	8,0	8,1
	Tasso standardizzato di mortalità	per 10mila ab.	-	-	-	84,5	84,9	82,9	82,4	82,0	82,5
	Tasso standardizzato di mortalità per demenza e correlate (65 anni e +)	per 10mila ab.	34,1	33,1	31,2	-	-	-	-	-	-
	Tasso standardizzato di mortalità (65 anni e +)	per 10mila ab.	-	-	-	412,9	417,2	407,0	410,0	408,0	416,0

fonte: BES 2020- BES 2021- BES 2022 <http://www.besdelleprovince.it>

## 4.5 Analisi dei comprensori sportivi dell'area metropolitana genovese

Genova nel 2024 sarà capitale dello sport 2024 e la Regione Liguria nel 2025.

Il Programma Regionale di Promozione Sportiva (di cui all'art.7 LR 40/2009, attualmente in fase di aggiornamento) individua i **comprensori sportivi**, che costituiscono unità territoriali considerate omogenee ai fini del monitoraggio dello stato e dell'evoluzione di alcuni indicatori in ambito sportivo, in particolare per l'impiantistica e per gli spazi destinati allo sport di libera cittadinanza. In allegato al programma saranno riportati: il censimento impianti, gli spazi esterni a disposizione, ecc.; i dati saranno rapportati alla densità abitativa, ai fini della ripartizione delle risorse.



Fonte: Regione Liguria, 2022

Inoltre, nel mese di settembre 2022, la Regione Liguria ha approvato con Deliberazione del Consiglio Regionale n. 17 del 27/09/2022 il nuovo Programma di promozione sportiva 2022 – 2027 di cui all' art. 7 l.r. 40/2009 e ss.mm.ii., nel quale vengono delineate le linee programmatiche regionali in materia di sport del prossimo quinquennio, il censimento degli impianti sportivi, degli spazi di attività e degli spazi destinati allo sport di cittadinanza e programmati i relativi interventi di adeguamento. Il censimento dell'impiantistica sportiva si affianca, per la prima volta, al censimento

degli spazi destinati allo “sport di cittadinanza”, cioè le aree libere e aperte al pubblico al fine di promuovere e incentivare uno stile di vita sano.

<http://www.burl.it/ArchivioFile/241C55AE-524F-9AC8-6044-9C6520441F62.PDF>

NUMERO DI IMPIANTI SPORTIVI PER CATEGORIA E PER COMPRESORIO

PROVINCIA	COMPRESORIO SPORTIVO	GC GRANDI CAMPI	PCB BOCCE	PCP POLIVALENTI	PCT TENNIS	PI PISCINA	PSA PISTA ATLETICA	PSP PISTA PATTINAGGIO	SA SALE PALESTRA	VA VARIE	TOTALE
IM	1	7	9	85	31	4	3	3	44	31	217
	2	8	26	101	51	7	2	3	80	29	307
	3	13	42	113	45	11	0	5	66	14	309
SV	4	12	20	112	35	8	1	15	52	14	269
	5	8	11	79	31	9	3	5	45	16	207
	6	22	25	93	18	6	1	17	48	8	238
	7	24	33	166	43	11	5	27	109	49	467
GE	8	9	9	49	19	5	1	15	26	25	158
	9	12	33	105	22	5	1	12	39	15	244
	10	3	8	71	16	1	0	11	95	14	219
	11	1	17	73	3	6	3	3	72	2	180
	12	4	24	72	9	1	1	5	77	11	204
	13	4	6	52	10	7	1	4	32	9	125
	14	4	12	61	4	6	0	8	56	7	158
	15	4	9	53	11	5	1	6	48	10	147
	16	5	14	56	24	7	2	14	45	12	179
	17	3	4	43	38	20	0	6	81	11	206
	18	5	9	57	29	6	1	7	52	10	176
	19	3	37	43	13	4	0	2	4	7	113
	20	11	19	82	33	16	0	3	64	36	264
	21	18	53	173	48	9	4	18	120	28	471
SP	22	35	16	216	60	14	4	25	177	29	576
	23	33	11	93	40	3	4	26	103	29	342

## 5 Analisi SWOT







# Documento Unico di Programmazione 2024-2026

Sezione Strategica – SeS

Sezione operativa – SeO *parte prima*

Sezione operativa – SeO *parte seconda*

CITTÀ METROPOLITANA DI GENOVA  
sotto lo stesso cielo





# Sommario

Introduzione alla sezione strategica .....	3
1. La mission di Città metropolitana di Genova .....	5
1.1 Le funzioni “storiche” e le funzioni strategiche della L. 56/2014.....	5
1.2 Le funzioni conferite .....	6
1.3 Le funzioni nello Statuto.....	6
2. Salute finanziaria .....	8
3. La struttura organizzativa dell’Ente.....	9
4. Gli enti partecipati .....	10
5. OBIETTIVI STRATEGICI (SES) E SEZIONE OPERATIVA (SEO) <i>parte prima</i> .....	19
1. TRANSIZIONE DIGITALE E BUONA AMMINISTRAZIONE.....	24
<b>2. SCUOLE</b> .....	25
<b>3. TRANSIZIONE ECOLOGICA</b> .....	26
<b>4. STRADE PROVINCIALI E MOBILITA’ SOSTENIBILE</b> .....	29
<b>5. PIANIFICAZIONE TERRITORIALE E SVILUPPO SOCIO ECONOMICO</b> .....	30
6. RISORSE FINANZIARIE 2024-2026.....	31
7. SEZIONE OPERATIVA SEO - <i>parte seconda</i> .....	33
7.1 Programma triennale dei lavori pubblici e l’elenco annuale dei lavori pubblici .....	33
7.2 Programma triennale degli acquisti dei beni e dei servizi.....	35
7.3 Programmazione delle risorse finanziare da destinare al fabbisogno di personale .....	36
7.4 Piano delle alienazioni e valorizzazioni immobiliari .....	37

## Introduzione alla sezione strategica

La legge 56/2014 (c.d. legge Delrio) ha segnato una svolta fondamentale per il governo del territorio di area vasta poiché ridisegna i confini e le competenze dell'amministrazione locale dando attuazione alle città metropolitane.

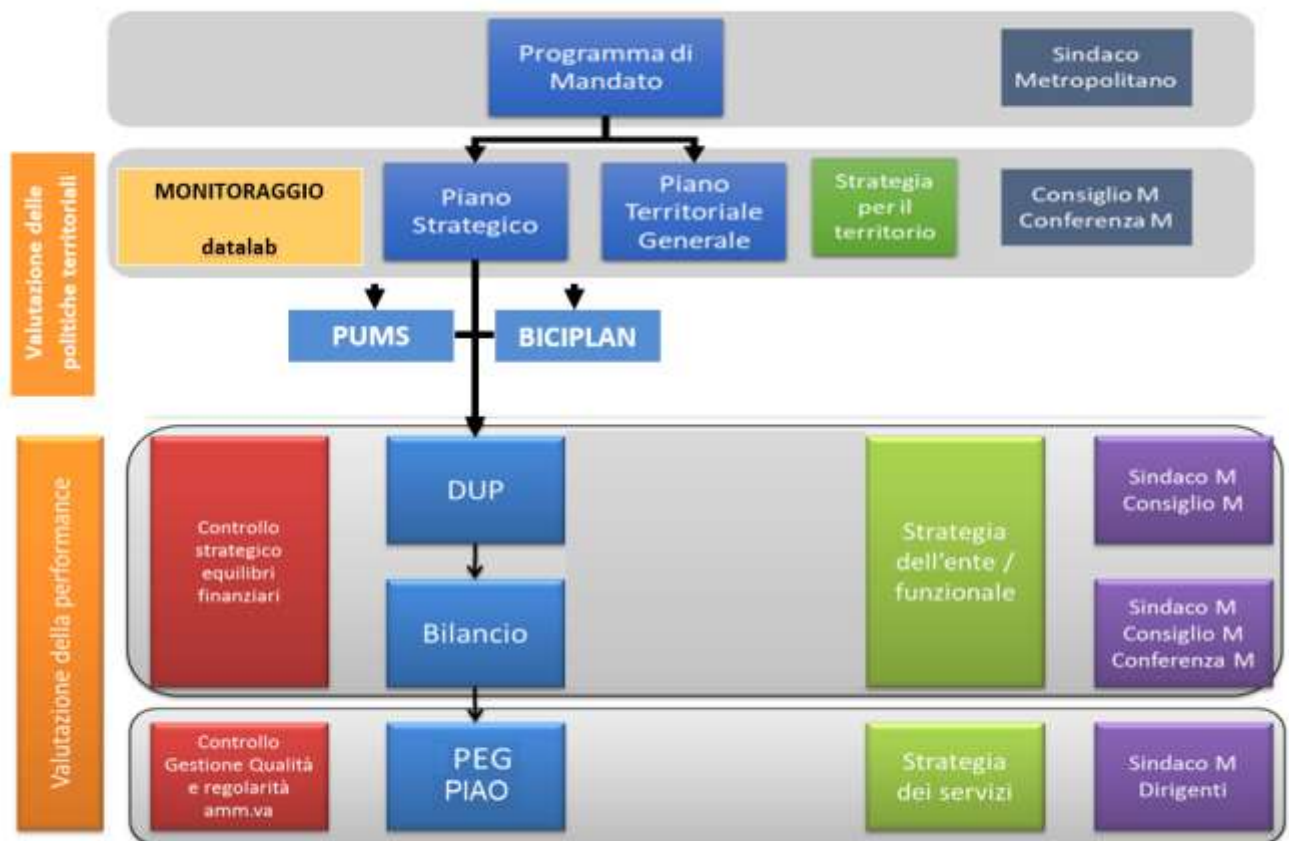
Si tratta di una legge che offre una pluralità di soluzioni e interpretazione alle amministrazioni stesse, che diventano i soggetti responsabili delle scelte e, appunto, dei risultati perseguiti in base ad esse. Si creano, così, nuove occasioni di sviluppo del sistema locale, attraverso azioni di innovazione e differenziazione da perseguire in ragione delle diverse ambizioni di ogni territorio.

Infatti, la nuova legge ha affidato ai Sindaci e agli Amministratori dei Comuni del territorio il compito di modellare il nuovo sistema, sulla base delle esigenze e delle prospettive di sviluppo di ogni realtà metropolitana, attraverso l'elaborazione e approvazione dello statuto nel quale è possibile definire il sistema metropolitano, che può anche essere articolato per livelli ed ambiti idonei a gestire le funzioni strategiche, così come i servizi di prossimità, conseguendo una nuova capacità di coordinamento dell'azione complessiva di governo del territorio metropolitano.

Ed è la capacità di costruire una vera governance unitaria ed efficace a consentire alla nuova amministrazione locale di governare per trovare soluzioni condivise alle questioni metropolitane e ad assolvere il compito di ammodernare la pubblica amministrazione, migliorare i servizi pubblici, rinnovare i rapporti tra i vari livelli di governo locale e rendere più veloci i processi decisionali.

Per questo motivo, il legislatore italiano ha, così, deciso di affidare una delle funzioni fondamentali della Città metropolitana - la programmazione dello sviluppo economico e sociale - al Piano strategico quale strumento, innanzitutto, di mobilitazione e coordinamento del territorio tutto e dell'intero sistema metropolitano

Di seguito un grafico che illustra, in sintesi, la relazione del Piano strategico di Città metropolitana di Genova con gli altri documenti di programmazione, tra cui il Documento Unico di programmazione (DUP).



# 1. La mission di Città metropolitana di Genova

## 1.1 Le funzioni “storiche” e le funzioni strategiche della L. 56/2014

La legge 56/2014 recante “Disposizioni sulle città' metropolitane, sulle province, sulle unioni e fusioni di comuni” prevede che il nuovo ente ha come principale obiettivo, lo scopo di assicurare lo sviluppo del proprio territorio, in un contesto di relazioni istituzionali che può coinvolgere non solo le città e aree metropolitane europee ma anche altre istituzioni con le quali abbia ragione istituzionale di entrare in contatto. In questo equilibrio, ed in questa coerenza, le Città Metropolitane potranno valorizzare le potenzialità economiche, tecnologiche, culturali e sociali che si trovano al loro interno.

La legge assegna alle nuove autorità di governo non solo le funzioni proprie delle province, ma alcune specifiche finalità alle quali il nuovo ente deve orientare la sua attività:

- a) adozione e aggiornamento annuale di un piano strategico triennale del territorio metropolitano, che costituisce atto di indirizzo per l'ente e per l'esercizio delle funzioni dei comuni e delle unioni di comuni compresi nel predetto territorio, anche in relazione all'esercizio di funzioni delegate o assegnate dalle regioni, nel rispetto delle leggi delle regioni nelle materie di loro competenza;
- b) pianificazione territoriale generale, ivi comprese le strutture di comunicazione, le reti di servizi e delle infrastrutture appartenenti alla competenza della comunità metropolitana, anche fissando vincoli e obiettivi all'attività' e all'esercizio delle funzioni dei comuni compresi nel territorio metropolitano;
- c) strutturazione di sistemi coordinati di gestione dei servizi pubblici, organizzazione dei servizi pubblici di interesse generale di ambito metropolitano. D'intesa con i comuni interessati la città metropolitana può' esercitare le funzioni di predisposizione dei documenti di gara, di stazione appaltante, di monitoraggio dei contratti di servizio e di organizzazione di concorsi e procedure selettive;
- d) mobilità' e viabilità', anche assicurando la compatibilità' e la coerenza della pianificazione urbanistica comunale nell'ambito metropolitano;
- e) promozione e coordinamento dello sviluppo economico e sociale, anche assicurando sostegno e supporto alle attività' economiche e di ricerca innovative e coerenti con la vocazione della città metropolitana come delineata nel piano strategico del territorio di cui alla lettera a);

- f) promozione e coordinamento dei sistemi di informatizzazione e di digitalizzazione in ambito metropolitano.

Ne deriva, come osservato da autorevoli commentatori e giuristi, che il nuovo ente ha come principale obiettivo, lo scopo di assicurare lo sviluppo del proprio territorio, in un contesto di relazioni istituzionali che può coinvolgere non solo le città e aree metropolitane europee ma anche altre istituzioni con le quali abbia ragione istituzionale di entrare in contatto.

La città metropolitana deve, di conseguenza, garantire un piano di sviluppo del territorio che sia in grado di attrarre nuovi investimenti, nuovi insediamenti culturali, scientifici e produttivi.

## 1.2 Le funzioni conferite

A seguito dell'entrata in vigore della legge "Delrio", la Legge Regione Liguria n. 15/2015 dispone che venga valorizzato e rafforzato il ruolo della Città metropolitana di Genova "quale ente di governo del territorio metropolitano e di coordinamento dei comuni che la compongono" (art. 3).

La legge urbanistica regionale 4 settembre 1997 n. 36, così come modificata in modo sostanziale dalla L.R. 11/2015, ha introdotto disposizioni specifiche riguardanti i livelli della pianificazione propria della Città Metropolitana, in coerenza ed attuazione della legge Del Rio. Le innovazioni riguardano la pianificazione territoriale del livello metropolitano (PTGM) che viene specificata e differenziata rispetto al piano di coordinamento piano provinciale. Inoltre, la legge richiama il Piano Strategico Metropolitano, nei seguenti termini: *"La pianificazione territoriale generale della Città metropolitana svolge il ruolo di organizzazione generale del territorio metropolitano riguardo ai temi insediativi, al sistema dei servizi ed alle infrastrutture attinenti all'ambito metropolitano, anche al fine della **adozione del piano strategico per lo sviluppo socio-economico del relativo territorio**, e riguardo alla gestione integrata dei servizi, delle infrastrutture e delle reti di comunicazione di interesse metropolitano, anche in forma associata"* (art. 3 bis, comma 1).

## 1.3 Le funzioni nello Statuto

Ulteriori funzioni sono state previste nello Statuto di Città metropolitana di Genova che disciplina i suoi rapporti con i comuni/loro unioni in ordine alle modalità di organizzazione e di esercizio delle funzioni metropolitane e comunali, prevedendo anche forme di organizzazione in comune, differenziate per aree territoriali. La concezione del rapporto con i Comuni/loro Unioni in termini di collaborazione e condivisione di strategie per l'esercizio di funzioni metropolitane e/o comunali costituisce di certo uno degli elementi di maggiore qualificazione della fisionomia dell'ente e, complessivamente, della governance della Città metropolitana di Genova, come emerge dall'esame dei contenuti delle disposizioni statutarie relative a:

- Forme di collaborazione tra Città metropolitana e i Comuni dell'area metropolitana (art. 22)
- Cooperazione metropolitana in materia di gestione e valorizzazione delle risorse umane (art. 23)
- Assistenza tecnico-amministrativa ai Comuni e cooperazione metropolitana in materia di appalti ed acquisti e di gestione di reti e servizi informatici (art. 24)
- Cooperazione in materia di prevenzione della corruzione e di trasparenza (art. 25)

In particolare, l'articolo 22 dello Statuto della Città Metropolitana, prevede che:

- tra la Città metropolitana e i Comuni dell'area metropolitana, o le loro Unioni, individuati anche sulla base di zone omogenee, possano essere stipulati accordi, convenzioni e altre forme di cooperazione e collaborazione ai fini dell'organizzazione e gestione comune di servizi e funzioni o per la realizzazione di opere pubbliche di comune interesse (comma 1);
- i Comuni o le Unioni di Comuni, individuati anche sulla base di zone omogenee possono avvalersi degli Uffici della Città metropolitana, ovvero la Città Metropolitana può avvalersi degli Uffici dei medesimi Comuni o delle Unioni, in base a convenzioni che regolano modalità, durata e rapporti finanziari dell'avvalimento (comma 2);
- la Città Metropolitana può stipulare convenzioni con Comuni e Unioni di Comuni, individuati anche sulla base delle zone omogenee, per l'organizzazione di uffici condivisi per lo svolgimento di funzioni, servizi o specifiche attività, individuando l'Amministrazione capofila presso al quale opererà l'ufficio e definendo gli aspetti organizzativi, funzionali e finanziari (comma 3).

L'articolo 24, comma 3 dello Statuto individua tra le funzioni dell'Ente la promozione del coordinamento dei sistemi di informatizzazione e digitalizzazione in ambito metropolitano, con specifico riferimento all'integrazione delle banche dati, alla gestione coordinata dei siti istituzionali, all'offerta di servizi ai cittadini e alle imprese, alla gestione e conservazione degli archivi su supporto informatico.

## 2. Salute finanziaria

<b>Spese (in euro)</b>		<b>2018</b>	<b>2019</b>	<b>2020</b>	<b>2021</b>	<b>2022</b>
Titolo 1 – Spese correnti	<i>Impegnato</i>	<b>204.423.641</b>	<b>202.417.017</b>	<b>200.625.779</b>	<b>207.748.463</b>	<b>219.061.199</b>
	<i>Speso</i>	<b>148.157.801</b>	<b>145.246.949</b>	<b>153.999.235</b>	<b>146.170.947</b>	<b>175.794.547</b>
Titolo 2 – Spese in conto capitale	<i>Impegnato</i>	<b>7.815.791</b>	<b>23.192.420</b>	<b>23.580.048</b>	<b>25.216.022</b>	<b>24.631.082</b>
	<i>Speso</i>	<b>3.504.832</b>	<b>15.041.741</b>	<b>20.870.372</b>	<b>18.379.270</b>	<b>20.849.997</b>

<b>Spese (in euro)</b>	<b>2018</b>	<b>2019</b>	<b>2020</b>	<b>2021</b>	<b>2022</b>
Investimenti procapite	<b>5</b>	<b>26</b>	<b>28</b>	<b>30</b>	<b>30</b>
Indebitamento procapite	<b>37</b>	<b>33</b>	<b>30</b>	<b>27</b>	<b>25</b>

\* fonte Istat: popolazione al 01/01/2022 pari a 817.402 abitanti

<b>Pagamenti (gg)</b>	<b>2018</b>	<b>2019</b>	<b>2020</b>	<b>2021</b>	<b>2022</b>
Indicatore annuale di tempestività dei pagamenti	<b>12</b>	<b>-9</b>	<b>-20</b>	<b>-27</b>	<b>-22</b>

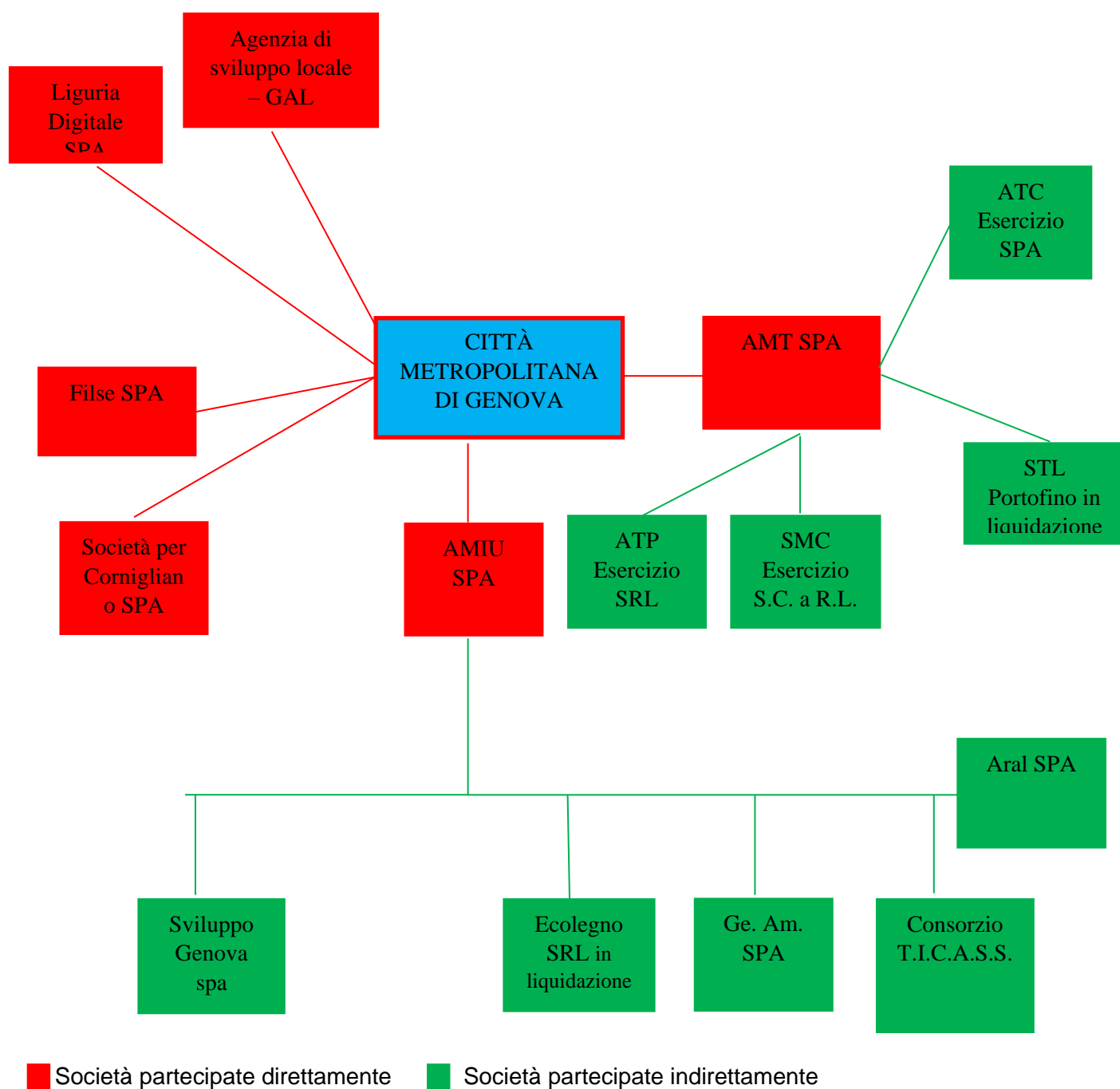
### 3. La struttura organizzativa dell'Ente

	contratto a tempo .indeterm.	contratto a tempo determ.	Contratto fiduciario	Totale
<b>DIR</b>				
DIRIGENTE	16			<b>16</b>
<b>F_EQ</b>				
FUNZIONARIO - AMBITO AMMINISTRAZIONE	63			<b>63</b>
FUNZIONARIO - AMBITO INFORMATICO	6			<b>6</b>
FUNZIONARIO - AMBITO TECNICO	66			<b>66</b>
PROFESSIONAL	8			<b>8</b>
UFFICIALE COORDINATORE	2			<b>2</b>
<b>ISTR</b>				
AGENTE	3			<b>3</b>
ISTRUTTORE - AMBITO AMMINISTRAZIONE	86		5	<b>91</b>
ISTRUTTORE - AMBITO INFORMATICO	8			<b>8</b>
ISTRUTTORE - AMBITO TECNICO	52			<b>52</b>
<b>OP_ESP</b>				
ASSISTENTE - AMBITO AMMINISTRAZIONE	19			<b>19</b>
ASSISTENTE - AMBITO TECNICO	23			<b>23</b>
OPERAIO - AMBITO TECNICO	57	19		<b>76</b>
OPERATORE ESPERTO - AMBITO TECNICO	13			<b>13</b>
<b>Totale complessivo</b>	<b>422</b>	<b>19</b>	<b>5</b>	<b>446</b>



## 4. Gli enti partecipati

CM di Genova partecipa a diverse società operanti nel territorio metropolitano ritenute di interesse generale. Di seguito uno schema di sintesi del gruppo di Città metropolitana di Genova e l'elenco delle fondazioni, associazioni e enti pubblici in CMGE ha partecipazione e/o diritto di nomina di rappresentanti:



*\* In base alla delibera del Consiglio metropolitano n. 39 del 28.12.2022 di revisione annuale delle partecipate è prevista la dismissione entro il 31.12.2023 di ATC esercizio, SMC e TICASS, nonché la razionalizzazione di ATP. Inoltre è stata incorporata in AMIU la società controllata AMIU bonifiche ed è stata dismessa SATER, sempre controllata da AMIU. E in corso la procedura per l'acquisto di quote societaria in Genova*

*parcheggi spa finalizzata alla costituzione dell'Agenzia locale di mobilità dell'A.T.O. metropolitano di Genova a cui delegare le funzioni connesse all'espletamento delle procedure per l'affidamento dei servizi di TPL e la gestione dei contratti di servizio.*

<b>Fondazioni</b>	<b>Quota %</b>
Fondazione Accademia Italiana della Marina Mercantile	<b>54,320</b>
Fondazione Archivio Storico Ansaldo	<b>11,960</b>
Fondazione Acquario di Genova (Onlus)	<b>28,570</b>
Fondazione ICT – Information and Communication Technology	<b>6,940</b>
Fondazione Regionale Investimenti Sociali	<b>1,680</b>
Fondazione Mediterraneo [in liquidazione]	<b>93,100</b>
<b>Fondazione nelle quali CMGE esercita diritto di nomina</b>	
Fondazione Italiana Antonio Devoto – Chiavari	
Fondazione Carige	
Fondazione Mario e Giorgio Labò	
Fondazione Pio Istituto Maria Luigia – Chiavari	
Fondazione Opera Pia Gimelli, Bancheri de Zerega, Dame della Misericordia	
Fondazione Pio Lascito Nino Baglietto – Cogoleto	
<b>Enti pubblici nelle quali CMGE esercita diritto di nomina</b>	<b>Quota %</b>
Consorzio Area Marina Protetta di Portofino	<b>20,00</b>
Consorzio Energia Liguria	
Autorità di Sistema Portuale del Mar Ligure Occidentale	
Parco naturale regionale dell'Aveto	
Parco naturale regionale dell'Antola	
Parco naturale regionale del Beigua	
Parco naturale regionale di Portofino	
<b>Associazioni nelle quali CMGE esercita diritto di nomina</b>	
Genova Smart City	
Centro Studi Colombiano	
Istituto Ligure per la Storia e la Resistenza e dell'Età contemporanea – ILSREC	
Associazione Memoria Martiri della Benedicta	
Centro internazionale studi emigrazione italiana	

CMGE definisce gli indirizzi programmatici-strategici cui gli organismi partecipati (elencati nel precedente schema) devono conformarsi, in particolare:

- garantire l'assolvimento degli obblighi e il rispetto dei principi di cui al D. lgs. 33/2013, con particolare riferimento alla trasmissione di bilanci e note integrative in formato elettronico elaborabile (XBRL), nonché promuovere la dematerializzazione dei documenti e la contestuale digitalizzazione;
- garantire un costante flusso informativo nei confronti di CM Genova (a titolo esemplificativo si ricorda la redazione di report semestrali sulla situazione economico finanziaria dell'organismo, l'invio di verbali degli organi assembleari), curare gli adempimenti predisposti dal D. lgs. 175/2016 in materia, con particolare riguardo alla trasmissione della documentazione necessaria (si fa riferimento ad esempio alla trasmissione dei bilanci di esercizio, rendiconti, informazioni integrative);
- costituire, ove non ancora presente, un sistema di controlli interni alle società stesse che vigili sul rispetto della normativa vigente nonché dei contestuali obblighi di pubblicazione sul proprio sito internet;
- "Perseguire una posizione finanziaria equilibrata delle società" attribuendo specifici target agli indicatori economico-patrimoniali estrapolati dai bilanci;
- garantire una leale collaborazione con CM di Genova nella trasmissione delle informazioni, al fine dell'esercizio, da parte di quest'ultima, di tutti i controlli a cui essa è deputata, con particolare riferimento all'esercizio del cd. controllo analogo nel rispetto di quanto sancito dal Testo Unico sulle società partecipate (D. lgs. 175/2016) e dagli obblighi in materia di trasparenza e anticorruzione.

Le società del gruppo soggette a controllo analogo sono:

**AMT S.p.A.**, sulla quale CMGE svolge controllo analogo congiunto al Comune di Genova e che ha ad oggetto prevalente l'organizzazione e la gestione della mobilità pubblica nelle aree urbane ed extraurbane e in particolare l'organizzazione, l'impianto, l'esercizio e la gestione complessiva dei servizi di trasporto, sia direttamente, sia indirettamente anche tramite società partecipate, nonché l'attuazione di interventi di interesse pubblico nell'ambito della progettazione e realizzazione di sistemi e tecnologie di trasporto a supporto dei progetti di mobilità urbana;

**AMIU S.p.A.**, la quale si occupa della raccolta, trasporto e smaltimento di rifiuti urbani pericolosi e non, della pulizia stradale, sgombero neve, progettazione e gestione di discariche, realizzazione e gestione di impianti di produzione e trasformazione di rifiuti in genere, raccolta differenziata, incenerimento di rifiuti urbani, speciali e ospedalieri, nonché ogni altro servizio che risponda ad

esigenze pubbliche, di utilità sociale e di tutela ambientale, e sulla quale CMGE svolge controllo analogo congiunto al Comune di Genova;

**Liguria Digitale S.p.A.** che realizza progetti e servizi digitali ritenuta necessaria al fine di migliorare la digitalizzazione del territorio metropolitano e l'offerta di servizi a rete offerti quale linea d'azione fondamentale per il suo sviluppo economico e sulla quale CM di Genova svolge controllo analogo con gli altri soci;

**Filse S.p.A.**, che ha lo scopo di supportare con adeguate risorse finanziarie, progettuali e organizzative le iniziative imprenditoriali e produttive capaci di promuovere lo sviluppo territoriale a tutti i livelli, e sulla quale CMGE svolge controllo analogo congiunto con altri soci per effetto di patti parasociali.

Per queste società, la normativa vigente, stabilisce un legame solido tra l'attività di pianificazione, in cui vengono assegnati gli obiettivi gestionali e l'attività di controllo che deve svolgere l'amministrazione.

Per il 2024 – 2026 sono assegnati i seguenti obiettivi:

#### **AMT S.p.A**

<b>Equilibrio della gestione economico/patrimoniale</b>				
	2023	2024	2025	2026
Risultato d'esercizio	non negativo	non negativo	non negativo	non negativo
<b>Rispetto indirizzi azionista in materia di contenimento dei costi di funzionamento con particolare riferimento ai costi di personale in applicazione del D.lgs. 175/2016</b>				
	2023	2024	2025	2026
Rispetto del Piano del Fabbisogno di personale approvato dall'Ente	valore di A-B non superiore rispetto alla media del triennio 2011-2013	valore di A-B non superiore rispetto alla media del triennio 2011-2013	valore di A-B non superiore rispetto alla media del triennio 2011-2013	valore di A-B non superiore rispetto alla media del triennio 2011-2013
Rapporto tra il costo del personale/ fatturato	Rapporto costante	Rapporto costante	Rapporto costante	Rapporto costante
Rapporto % tra costi di funzionamento per "SERVIZI" (B7 da conto economico al netto dei servizi in appalto) e Valore della produzione	non superiore rispetto alla media dei tre esercizi precedenti chiusi	non superiore rispetto alla media dei tre esercizi precedenti chiusi	non superiore rispetto alla media dei tre esercizi precedenti	non superiore rispetto alla media dei tre esercizi precedenti

			chiusi	chiusi
<b>Rispetto obblighi trasparenza ed anticorruzione (disposizioni L. 190/2012 e ss.mm.ii., del DL 90/2014 conv. in L. 114/2014, del D.Lgs. 33/2013 e ss.mm.ii e del D.Lgs. 175/2016 e ss.mm.ii., in linea con quanto previsto dalla Delibera ANAC 1134/2017)</b>				
	2023	2024	2025	2026
Pubblicazione sul sito web della Società del Documento di attestazione dell'Organismo Indipendente di Valutazione (OIV)	100%	100%	100%	100%
aggiornamento del Piano Triennale Prevenzione Corruzione e Trasparenza	100%	100%	100%	100%
Attuazione delle misure di prevenzione della corruzione (PTPCT) definite dall'Ente nell'ambito di apposite check list	100%	100%	100%	100%

### Obiettivi operativi DUP correlati:

- Rafforzare il trasporto pubblico locale per favorire l'incremento del numero di viaggiatori. A tal fine verrà valutato l'incremento del numero dei passeggeri in funzione del numero dei titoli di viaggio emessi
- Incrementare il gradimento del cittadino sul servizio di trasporto pubblico locale
- Completare la transizione ecologica: alimentazione/rinnovo del parco mezzi. Elettrificazione in ambito urbano, metano/idrogeno in ambito extraurbano, utilizzo delle fonti energetiche alternative nelle rimesse.
- Alimentare, con indicatori condivisi, il sistema informativo che consenta a CM un costante monitoraggio dei rapporti finanziari/economici con la Società, dei contratti di servizio, della qualità dei servizi erogati, del rispetto delle norme di legge sui vincoli di finanza pubblica, come previsto dal vigente regolamento dei controlli interni (artt.18 -19-ter).

### AMIU S.p.A.

<b>Equilibrio della gestione economico/patrimoniale</b>				
	2023	2024	2025	2026
Risultato d'esercizio:	non negativo	non negativo	non negativo	non negativo
Differenza tra valore e costi della produzione del bilancio consolidato	A-B non negativa	A-B non negativa	A-B non negativa	A-B non negativa

Risultato di esercizio consolidato	non negativo	non negativo	non negativo	non negativo
<b>Rispetto indirizzi azionista in materia di contenimento dei costi di funzionamento con particolare riferimento ai costi di personale in applicazione del D.lgs. 175/2016</b>				
	2023	2024	2025	2026
Rispetto del Piano del Fabbisogno di personale approvato dall'Ente	valore di A-B non superiore rispetto alla media del triennio 2011-2013	valore di A-B non superiore rispetto alla media del triennio 2011-2013	valore di A-B non superiore rispetto alla media del triennio 2011-2013	valore di A-B non superiore rispetto alla media del triennio 2011-2013
Rapporto tra il costo del personale/ fatturato	Rapporto costante	Rapporto costante	Rapporto costante	Rapporto costante
Rapporto % tra costi di funzionamento per "SERVIZI" (B7 da conto economico al netto dei servizi in appalto) e Valore della produzione	non superiore rispetto alla media dei tre esercizi precedenti chiusi	non superiore rispetto alla media dei tre esercizi precedenti chiusi	non superiore rispetto alla media dei tre esercizi precedenti chiusi	non superiore rispetto alla media dei tre esercizi precedenti chiusi
<b>Rispetto obblighi trasparenza ed anticorruzione (disposizioni L. 190/2012 e ss.mm.ii., del DL 90/2014 conv. in L. 114/2014, del D.Lgs. 33/2013 e ss.mm.ii e del D.Lgs. 175/2016 e ss.mm.ii., in linea con quanto previsto dalla Delibera ANAC 1134/2017)</b>				
	2023	2024	2025	2026
Pubblicazione sul sito web della Società del Documento di attestazione dell'Organismo Indipendente di Valutazione (OIV)	100%	100%	100%	100%
aggiornamento del Piano Triennale Prevenzione Corruzione e Trasparenza	100%	100%	100%	100%
Attuazione delle misure di prevenzione della corruzione (PTPCT) definite dall'Ente nell'ambito di apposite check list	100%	100%	100%	100%

**Obiettivi operativi DUP correlati:**

- Sviluppare l'economia circolare e raggiungere i target della raccolta differenziata (RD) dei rifiuti previsti dai contratti di servizio.

- Alimentare, con indicatori condivisi, il sistema informativo che consenta a CM un costante monitoraggio dei rapporti finanziari/economici con la Società, dei contratti di servizio, della qualità dei servizi erogati, del rispetto delle norme di legge sui vincoli di finanza pubblica, come previsto dal vigente regolamento dei controlli interni (artt.18 -19-ter).

### Liguria Digitale S.p.A.

<b>Equilibrio della gestione economico/patrimoniale</b>				
	2023	2024	2025	2026
Risultato d'esercizio	non negativo	non negativo	non negativo	non negativo
<b>Rispetto indirizzi azionista in materia di contenimento dei costi di funzionamento con particolare riferimento ai costi di personale in applicazione del D.lgs. 175/2016</b>				
	2023	2024	2025	2026
Rispetto del Piano del Fabbisogno di personale approvato dall'Ente	valore di A-B non superiore rispetto alla media del triennio 2011-2013	valore di A-B non superiore rispetto alla media del triennio 2011-2013	valore di A-B non superiore rispetto alla media del triennio 2011-2013	valore di A-B non superiore rispetto alla media del triennio 2011-2013
Rapporto tra il costo del personale/ fatturato	Rapporto costante	Rapporto costante	Rapporto costante	Rapporto costante
Rapporto % tra costi di funzionamento per "SERVIZI" (B7 da conto economico al netto dei servizi in appalto) e Valore della produzione	non superiore rispetto alla media dei tre esercizi precedenti chiusi	non superiore rispetto alla media dei tre esercizi precedenti chiusi	non superiore rispetto alla media dei tre esercizi precedenti chiusi	non superiore rispetto alla media dei tre esercizi precedenti chiusi
<b>Rispetto obblighi trasparenza ed anticorruzione (disposizioni L. 190/2012 e ss.mm.ii., del DL 90/2014 conv. in L. 114/2014, del D.Lgs. 33/2013 e ss.mm.ii e del D.Lgs. 175/2016 e ss.mm.ii., in linea con quanto previsto dalla Delibera ANAC 1134/2017)</b>				
	2023	2024	2025	2026
Pubblicazione sul sito web della Società del Documento di attestazione dell'Organismo Indipendente di Valutazione (OIV)	100%	100%	100%	100%

aggiornamento del Piano Triennale Prevenzione Corruzione e Trasparenza	100%	100%	100%	100%
Attuazione delle misure di prevenzione della corruzione (PTPCT) definite dall'Ente nell'ambito di apposite check list	100%	100%	100%	100%

#### Obiettivi operativi DUP correlati:

- garantire alla rete di Città Metropolitana di Genova la prevenzione, la rilevazione, l'analisi e la risposta agli incidenti di sicurezza informatica mediante l'utilizzo sia di tecnologia che di processi e procedure ben definiti, attraverso il Security Operation Center (SOC)
- Alimentare, con indicatori condivisi, il sistema informativo che consenta a CM un costante monitoraggio dei rapporti finanziari/economici con la Società, dei contratti di servizio, della qualità dei servizi erogati, del rispetto delle norme di legge sui vincoli di finanza pubblica, come previsto dal vigente regolamento dei controlli interni (artt.18 -19-ter).

#### Filse S.p.A.

<b>Equilibrio della gestione economico/patrimoniale</b>				
	2023	2024	2025	2026
Risultato d'esercizio	non negativo	non negativo	non negativo	non negativo
<b>Rispetto indirizzi azionista in materia di contenimento dei costi di funzionamento con particolare riferimento ai costi di personale in applicazione del D.lgs. 175/2016</b>				
	2023	2024	2025	2026
Rispetto del Piano del Fabbisogno di personale approvato dall'Ente	valore di A-B non superiore rispetto alla media del triennio 2011-2013	valore di A-B non superiore rispetto alla media del triennio 2011-2013	valore di A-B non superiore rispetto alla media del triennio 2011-2013	valore di A-B non superiore rispetto alla media del triennio 2011-2013
Rapporto tra il costo del personale/ fatturato	Rapporto costante	Rapporto costante	Rapporto costante	Rapporto costante
Rapporto % tra costi di funzionamento per "SERVIZI" (B7 da conto economico al netto dei servizi in appalto) e Valore della	non superiore rispetto alla media dei tre	non superiore rispetto alla media dei tre esercizi	non superiore rispetto alla media dei tre esercizi	non superiore rispetto alla media



produzione	esercizi precedenti chiusi	precedenti chiusi	precedenti chiusi	dei tre esercizi precedenti chiusi
<b>Rispetto obblighi trasparenza ed anticorruzione (disposizioni L. 190/2012 e ss.mm.ii., del DL 90/2014 conv. in L. 114/2014, del D.Lgs. 33/2013 e ss.mm.ii e del D.Lgs. 175/2016 e ss.mm.ii., in linea con quanto previsto dalla Delibera ANAC 1134/2017)</b>				
	2023	2024	2025	2026
Pubblicazione sul sito web della Società del Documento di attestazione dell'Organismo Indipendente di Valutazione (OIV)	100%	100%	100%	100%
aggiornamento del Piano Triennale Prevenzione Corruzione e Trasparenza	100%	100%	100%	100%
Attuazione delle misure di prevenzione della corruzione (PTPCT) definite dall'Ente nell'ambito di apposite check list	100%	100%	100%	100%

## 5. OBIETTIVI STRATEGICI (SES) E SEZIONE OPERATIVA (SEO) *parte prima*

Il documento unico di programmazione presenta un'articolazione legata alla struttura del bilancio armonizzato, in cui le missioni sono ricondotte alle funzioni fondamentali della Città metropolitana, alle strategie del Piano strategico, al programma di mandato del Sindaco metropolitano, nonché alle missioni del PNRR.

Con l'avvio del nuovo ciclo amministrativo il DUP 2024-2026 individua **gli obiettivi strategici** legati alle linee di mandato del Sindaco metropolitano che possono racchiudersi in 5 macro aree di interesse e precisamente:

- **Transizione digitale e buona amministrazione**
- **Scuole**
- **Transizione ecologica**
- **Strade provinciali e mobilità sostenibile**
- **Pianificazione territoriale e sviluppo socio economico**

La nuova programmazione vede impegnata l'amministrazione nella capacità della spesa in conto capitale.

Spiccano, tra gli altri, gli impatti relativi alle risorse PNRR – e risorse complementari - acquisite e già inserite, con variazione, nei documenti di programmazione nel 2022. Gli interventi, oggetto di finanziamento PNRR, saranno realizzati nel corso del mandato amministrativo, e precisamente entro marzo 2026.

### **FINANZIAMENTI PNRR**

#### **SCUOLE**

- **PNRR - M4.C1.I3.3 - DMIUR n.13/2021** (9 interventi per 10.526.075 euro) e **DMIUR n.217/2021** ( 7 interventi per 13.850.099 euro) per interventi di **riqualificazione, efficientamento energetico e messa in sicurezza di edifici scolastici** di competenza per un totale di **24.376.174 euro**.
- **PNRR (M5C2 - Investimento 2.2)- Piano urbano integrato. *Il piano di CMGe “Da periferie a nuove centralità urbane: inclusione sociale nella città metropolitana di Genova”*** punta alla trasformazione di territori grazie a investimenti volti al miglioramento di ampie aree urbane fragili, alla rivitalizzazione economico-sociale, con particolare attenzione

alla creazione di nuovi servizi e alla riqualificazione dell'accessibilità e delle infrastrutture e vede, tra gli interventi, quello relativo al Per il polo scolastico di via Giotto - Genova per un importo **27.278.000 euro**

- **PNRR - M4 DMIUR n.320/2020** per interventi di **adeguamento sismico di edifici scolastici (IIS LEVI a Ronco S. e IPSIA via patorino genova)** di competenza per un totale di **5.801.593 euro**.
- **PNRR - M4 DMIUR n.318/2022** per interventi di **adeguamento sismico di edifici scolastici (IIS Marsano a San Colombano C.)** di competenza per un totale di **1.321.000 euro**.
- **PNRR - M4** per la costruzione di una nuova palestra (Liceo Klee/Barabino) di competenza per un totale di **1.200.000 euro**

## **TRANSIZIONE ECOLOGICA**

- **PNRR (M2C4I3.1) - Forestazione** per la **tutela del verde urbano** di Genova (1.291.156 euro) ed extraurbano (1.728.882 euro ) per un totale di **3.020.038 euro**
- **PNRR (M2-C1-I1.1-lineaC)** - L'intervento di CMGe ha per oggetto il **trattamento fanghi di depurazione** a servizio di GENOVA con affinamento mediante Idrolisi Termica all'interno della realizzazione del nuovo impianto di depurazione dell'area centrale genovese (DAC) e l'importo totale è di **10.000.000 euro**
- **PNRR (M2C4-I4.4) – Fognatura e depurazione.** L'intervento ha per oggetto la riqualificazione (revamping) dell'impianto di depurazione di Ronco Scrivia Nord a servizio degli agglomerati della Valle Scrivia per un importo pari a **3.779.000 euro**.
- **PNRR (M2.C1.I1.1) – Realizzazione nuovi impianti e ammodernamento di impianti esistenti – Linea A: Miglioramento e meccanizzazione della rete di raccolta differenziata (RD) dei rifiuti urbani.** Nove interventi sono dedicati al bacino del Genovesato e riguardano la creazione di centri del riuso e centri di raccolta, l'installazione di ecoisole interrate e altre ad accesso controllato, la configurazione di sistemi di georeferenziazione per una migliore gestione del servizio, per un importo totale di **8.823.927,27 euro**. Altri quattro interventi interessano i Comuni di Lavagna, Recco, Sestri Levante e Sori per altrettanti progetti rivolti al territorio, per un importo totale di **3.318.731,80 euro**. Nel dettaglio, gli interventi riguardano l'installazione di isole ecologiche informatizzate e la diversificazione delle filiere di raccolta differenziata (Lavagna), la predisposizione di isole ad accesso controllato e l'implementazione dei punti di

conferimento (Recco), i lavori di completamento del Centro comunale di raccolta e il potenziamento del centro del riuso, oltre alla realizzazione di isole ecologiche videosorvegliate (Sestri Levante), l'installazione di isole automatiche fisse e componibili e un sistema di videosorveglianza (Sori). Complessivamente, pertanto, i finanziamenti previsti per gli interventi ammontano a **12.142.659,07 euro**.

## **STRADE PROVINCIALI E MOBILITA' SOSTENIBILE**

- PNC (Piano Nazionale Complementare al PNRR) - SNAI AREE INTERNE per interventi atti ad assicurare il miglioramento dell'accessibilità delle aree interne (Antola-Tigullio e Beigua-SOL) e inquadrati in un piano organico di miglioramento delle condizioni trasportistiche. **Il finanziato è di 6.356.000 euro per Antola Tigullio, 1.618.000,00 euro per Beigua-SOL e 937.571 per PNC Aree interne Val Fontanabuona..**
- **PNRR (M5C2 - Investimento 2.2)- Piano urbano integrato. *Il piano di CMGe "Da periferie a nuove centralità urbane: inclusione sociale nella città metropolitana di Genova"*** punta alla trasformazione di territori grazie a investimenti volti al miglioramento di ampie aree urbane fragili, alla rivitalizzazione economico-sociale, con particolare attenzione alla creazione di nuovi servizi e alla riqualificazione dell'accessibilità e delle infrastrutture e vede, tra gli interventi, quello relativo **Nodo urbano di Geo nell'area periurbana della Val Polcevera** per un importo pari a **7.202.750 euro**

## **ALTRI FINANZIAMENTI**

### **PIANIFICAZIONE TERRITORIALE E SVILUPPO**

Progetto pilota "**Azioni di transizione verso un'economia sostenibile e di valorizzazione delle eccellenze del territorio**" finanziate dal Ministero delle Imprese e del Made in Italy (30 luglio 2021 - Decreto direttoriale del Ministero dello Sviluppo Economico - Bando per la realizzazione di progetti pilota) per un importo complessivo di **Euro 10.000.000,00** così ripartiti:

- **Euro 3.836.091,44** per interventi pubblici
- **Euro 6.146.001,84** per interventi imprenditoriali
- **Euro 17.906,72** quale contributo al soggetto responsabile per la copertura delle spese di gestione del Progetto Pilota

Il progetto Città metropolitana di Genova è costituito **sia da interventi imprenditoriali sia da interventi infrastrutturali proposti dagli Enti Locali.**

Le proposte progettuali avanzate dagli enti sono state prevalentemente orientate verso la tematica della **“Valorizzazione delle risorse naturali, culturali e del turismo sostenibile”**. Il Progetto Pilota, nella sua formulazione conclusiva, è caratterizzato da **13 interventi pubblici ripartiti su 12 Comuni** (Arenzano, Borzonasca, Busalla, Campo Ligure, Cogorno, Fontanigorda, Mezzanego, Montebruno, Ne, Rovegno, Santo Stefano D’Aveto e Serra Riccò) e interventi per **27 PMI**

Le azioni prioritarie e ricorrenti presenti nelle proposte progettuali di parte pubblica sono le seguenti:

- la realizzazione ex novo e/o il recupero di itinerari pedonali caratterizzati dalla presenza di importanti testimonianze storiche e culturali delle comunità locali;
- la realizzazione di infrastrutture fisiche e virtuali finalizzate alla valorizzazione dei prodotti tipici e delle eccellenze manifatturiere locali;
- la realizzazione di infrastrutture fisiche o virtuali a supporto del turismo locale sostenibile.

Si tratta di fondi che verranno assegnati direttamente ai soggetti attuatori; vengono, tuttavia, inseriti nel DUP in quanto frutto dell’azione di coordinamento progettuale in capo a Città metropolitana.

## **SCUOLE**

**FESR 2021-2027 (2° bando) – efficientamento energetico.** L’intervento ha per oggetto l’efficientamento energetico dell’ITS Calvino di via Borzoli a Genova per un importo pari a **987.775,04 euro** .

Sono in corso le procedure di acquisizione delle risorse per sviluppare i livelli progettuali necessari, nonché per l’ottenimento dei finanziamenti per la realizzazione del **polo scolastico del levante metropolitano (area "colmata" a Chiavari)**. Per la sua realizzazione si prevede un contributo di terzi con un cofinanziamento di Città metropolitana di Genova del 10%.

Di seguito uno schema in cui emerge, in sintesi, il **“Valore Pubblico”** che Città metropolitana di Genova intende realizzare per aumentare il benessere reale della collettività amministrata (**outcome**).



**TRANSIZIONE DIGITALE E BUONA AMMINISTRAZIONE**

Linea di mandato	Missione PNRR	VALORE PUBBLICO -SES	Missione Bilancio CMGE	Programma Bilancio CMGE	SEO - OBIETTIVI OPERATIVI		
	MISSIONE 1 – Digitalizzazione, innovazione, competitività, cultura e turismo		MISSIONE 1 - Servizi istituzionali, generali e di gestione	Programma 1 - Organi istituzionali	Sburocratizzazione e snellimento delle procedure: digitalizzazione dei procedimenti e dei processi che incidono sulle attività economiche (autorizzazioni ambientali, territoriali e della mobilità)		
						Una comunicazione più incisiva con il territorio per costruire una identità forte, riconoscibile, immediata di Città metropolitana di Genova	
					Programma 2 - Segreteria generale	Promuovere il buon andamento della PA anche in termini di prevenzione dell'illegalità, attraverso la chiarezza dei processi lavorativi e dei ruoli, la valutazione dei rischi e l'attuazione delle misure organizzative opportune	
					Programma 3 - Gestione economica, finanziaria e Programma 4 - Gestione delle entrate tributarie e servizi fiscali	Garantire una gestione equilibrata del bilancio, anche attraverso il controllo e il monitoraggio dei consumi e della spesa per acquisti e utenze	
						Perseguire una posizione finanziaria equilibrata delle società assicurando l'attuazione degli investimenti programmati sulla base degli indirizzi dei soci	
					Programma 5 - Gestione dei beni demaniali e patrimoniali	Favorire lo sviluppo socio economico dell'entroterra anche attraverso il recupero di immobili storici da destinare alla socialità	
<b>Transizione digitale</b> Attuazione nell'ente delle disposizioni Piano triennale dell'informatica AGID per gli enti locali				Attuazione nell'ente delle disposizioni Piano triennale dell'informatica AGID per gli enti locali		Programma 8 - Statistica e sistemi informativi	Accompagnare la transizione digitale con approccio organizzativo integrato e migliorare standard di sicurezza informatica
							garantire alla rete di Città Metropolitana di Genova la prevenzione, la rilevazione, l'analisi e la risposta agli incidenti di sicurezza informatica mediante l'utilizzo sia di tecnologia che di processi e procedure ben definiti, attraverso il Security Operation Center (SOC)
					Programma 9 - Assistenza tecnico-amministrativa agli enti locali	Sostenere i comuni del territorio attraverso l'esercizio del principio di sussidiarietà verticale	
					Programma 10 - Risorse umane	valorizzare le professionalità e le competenze del personale per l'innovazione dell'ente e il miglioramento della qualità dei servizi	
						acquisire professionalità e competenze per l'innovazione dell'ente e il miglioramento della qualità dei servizi	
			Programma 11 - Altri servizi generali				

## SCUOLE

Linea di mandato	Missione PNRR	SES - VALORE PUBBLICO	Missione Bilancio CMGE	Programma Bilancio CMGE	SEO - OBIETTIVI OPERATIVI
<b>Scuole</b> Ridurre il gap tra domanda espressa dalle imprese e l'offerta di persone in possesso di diploma e realizzare 5 "poli scolastici" di qualità, accessibili, fruibili, innovativi (Ponente, medio Ponente, Polcevera, Levante, Chiavari)	MISSIONE 5 – Inclusione e coesione	Ridurre il gap tra domanda espressa dalle imprese e l'offerta di persone in possesso di diploma	MISSIONE 4 - Istruzione e diritto allo studio	Programma 2 - Altri ordini di istruzione non universitaria	Ridurre il gap tra domanda espressa dalle imprese e l'offerta di persone in possesso di diploma
		Realizzare 5 "poli scolastici" di qualità, accessibili, fruibili, innovativi (poli scolastici di Ponente, medio Ponente, val Polcevera, Levante, Chiavari) nel corso del mandato amministrativo compatibilmente alle risorse finanziarie disponibili			Attuare gli interventi PNRR di riqualificazione, di efficientamento energetico e la messa in sicurezza degli edifici scolastici di competenza, per il risparmio economico, l'abbattimento degli inquinanti in atmosfera e per il miglioramento del comfort
				Programma 6 - Servizi ausiliari all'istruzione	Realizzare il "polo scolastico" di Ponente (Genova – via Giotto)
					Sviluppare i livelli progettuali necessari all'ottenimento dei finanziamenti per la realizzazione del polo scolastico del levante metropolitano (area "colmata" a Chivari); per la sua realizzazione si prevede un contributo di terzi con un coinanziamento di Città metropolitana di Genova del 10%.
					Soddisfare la domanda per il servizio di trasporto e assistenza ad alunni disabili



**TRANSIZIONE ECOLOGICA**

Linea di mandato	Missione PNRR	SES - VALORE PUBBLICO	Missione Bilancio CMGE	Programma Bilancio CMGE	SEO - OBIETTIVI OPERATIVI
				Programma 2 - Tutela, valorizzazione e recupero ambientale	
<p><b>Transizione ecologica</b> Economia circolare entro il 2027: trarre i valori raccolti differenziati prossimi al 75% (70% nel 2025) soddisfare il "fabbrico di impianti" per l'organico (60.000 t/anno) e per l'indifferenziata (110.000t/anno) realizzare l'impianto di chiusura del ciclo dei rifiuti per valorizzare circa 160.000 t/anno provenienti dai TMB - trattamento meccanico biologico regionali</p>	MISSIONE 2 - Rivoluzione verde e transizione ecologica	<p>il Comune di Genova passa dal 46,93% del 2022 a oltre il 65% nel 2024. Il dato di Genova si riflette sul dato del Bacino del Genovesato con una previsione per il 2024 a oltre il 70% di R.D. complessivo, tenuto conto che già ad oggi alcuni Comuni raggiungono valori oltre il 75% (Alta Valpolcevera) e valori di eccellenza come il Comune di Busalla (oltre 83%). Considerato che nell'intero territorio metropolitano 21 Comuni superano il 70% di R.D. e, tenuto conto del peso percentuale di Genova sull'intera raccolta differenziata, l'obiettivo per il territorio metropolitano è quello di superare dal 2025 il 70% traguardando per il 2027 valori prossimi al 75%</p>	MISSIONE 9 - Sviluppo sostenibile e tutela del territorio e dell'ambiente	Programma 3 – Rifiuti	<p>Sviluppare l'economia circolare e superare il 70% di raccolta differenziata (RD) sull'intero territorio metropolitano nel 2025</p>
		<p>soddisfare il "fabbrico di impianti" a livello metropolitano per l'organico (60.000 t/anno) e per l'indifferenziata (110.000 t/anno) entro il 2027, compatibilmente alle risorse finanziarie disponibili</p>			<p>Attuare gli interventi PNRR per il trattamento fanghi di depurazione a servizio di GENOVA con affinamento mediante Idrolisi Termica (DAC)</p>
		<p>agevolare il percorso per la realizzazione dell'impianto di chiusura del ciclo dei rifiuti per valorizzare circa 160.000 t/anno provenienti dai TMB (trattamento meccanico biologico) regionali, entro il 2027, compatibilmente alle risorse finanziarie disponibili</p>			<p>Rafforzare l'economia circolare: aggiornamento degli impianti di smaltimento rifiuti realizzare nuovi impianti e ammodernare gli impianti esistenti, nell'ottica del miglioramento e della meccanizzazione della rete di raccolta differenziata dei rifiuti urbani. Tale obiettivo si persegue con la creazione di Centri di Raccolta e del Riutilizzo, con l'installazione di ecoisole interrate e di ecoisole ad accesso controllato, con il potenziamento del sistema di georeferenziazione dei mezzi e di videosorveglianza delle postazioni di conferimento, con la diversificazione e la valorizzazione delle diverse frazioni di raccolte. Favorire le attività di recupero raggiungendo l'obiettivo comunitario del recupero dei rifiuti urbani fissato al 60% entro il 2023 e al 65% entro il 2026. Conseguire l'autonomia di gestione del residuo indifferenziato e della FORSU, da una parte fissando l'obiettivo di 260.466 t di RUR regionale (140.838 t di RUR provinciale) entro il 2026 per assicurare un ottimale smaltimento dei rifiuti indifferenziati, dall'altra proponendo l'intercettazione del 95% del recupero di FORSU – pari a circa 190.000 t/anno a regime a livello regionale, e circa 86.000 t/anno a livello provinciale. Conseguire l'autonomia di gestione del residuo indifferenziato all'interno dei confini della Città Metropolitana di Genova e arrivare all'affidamento del servizio integrato dei rifiuti a un unico gestore per bacino.</p>

Linea di mandato	Missione PNRR	SES - VALORE PUBBLICO	Missione Bilancio CMGE	Programma Bilancio CMGE	SEO - OBIETTIVI OPERATIVI
<p><b>Transizione ecologica</b> Entro il 2025 il riuso delle acque reflue negli impianti di depurazione di prossima realizzazione per trasformarle in risorse per scopi irrigui, agricoli, industriali, portuali, lavaggio strade, ecc. (Genova Quinto, Recco, Santa Margherita L., Rapallo, Genova, Sestri Levante, Chiavari – Arenzano) Entro il 2026 superamento infrazioni comunitarie della depurazione acque e ridurre la dispersione idrica del 7%, Incremento “perimetro utenti” del servizio idrico integrato: acquedotto, depurazione e fognatura e stime di fattibilità di un impianto di desalinizzazione</p>		<p>il riuso delle acque reflue negli impianti di depurazione di prossima realizzazione per trasformarle in risorse per scopi irrigui, agricoli, industriali, portuali, lavaggio strade, ecc. compatibilmente alle nuove disposizioni di legge: - Genova Quinto (irriguo giardino copertura) portata media oraria 350 mc/h - Recco (irriguo cittadino e servizi porto): 150 mc/h - Santa Margherita L. (servizi porto): 180 mc/h - Rapallo (golf servizi porto): 340 mc/h - Genova - Depuratore area centrale (servizi industriali): 2.153 mc/h - Sestri Levante (irriguo): 387 mc/h - Chiavari (irriguo, servizi porto): 783 mc/h - Arenzano (irriguo): 213 mc/h</p>		Programma 4 - Servizio idrico integrato	<p>Realizzazione entro il 2025 degli impianti di depurazione di Genova - depuratore area centrale e Arenzano e favorire il riuso delle acque reflue in tali impianti, in quelli di Genova Quinto e Santa Margherita L., con particolare attenzione agli impianti di Recco e Rapallo, per verificare la necessità di trasformarle in risorse per scopi irrigui, agricoli, industriali, portuali, lavaggio strade ecc. Prosecuzione dell’iter di realizzazione dell’impianto di Chiavari Completamento DAC 2024</p>
		<p>Garantire entro il 2026 il superamento delle infrazioni comunitarie nella depurazione delle acque e ridurre la dispersione idrica al 15%, rispetto al 22% attuale</p>			<p>Attuazione del Programma degli interventi in materia di Servizio Idrico Integrato</p>
		<p>Incrementare il “perimetro utenti” del servizio idrico integrato nelle sue tre componenti: acquedotto, depurazione e fognatura</p>			<p>Incrementare il “perimetro utenti” del servizio idrico integrato con particolare attenzione alla componente depurativa</p>
		<p>Per affrontare le situazioni emergenziali dovute ai prolungati periodi siccitosi, verrà avviata una valutazione tecnico-economica sul riuso delle acque di depurazione finalizzato al risparmio della risorsa idrica potabile, comprensiva delle stime di fattibilità di un impianto di desalinizzazione nella fascia costiera</p>			<p>Avviare una valutazione tecnico-economica sul riuso delle acque di depurazione finalizzato al risparmio della risorsa idrica potabile, comprensiva delle stime di fattibilità di un impianto di desalinizzazione nella fascia costiera e affrontare così le situazioni emergenziali dovute ai prolungati periodi siccitosi</p>

Linea di mandato	Missione PNRR	SES - VALORE PUBBLICO	Missione Bilancio CMGE	Programma Bilancio CMGE	SEO - OBIETTIVI OPERATIVI
<b>Transizione ecologica</b> Favorire la rigenerazione ecologica del territorio attraverso gli interventi di riforestazione urbana ed extraurbana		<b>Favorire la rigenerazione ecologica del territorio attraverso gli interventi di riforestazione urbana ed extraurbana</b>		Programma 5 - Aree protette, parchi naturali, protezione naturalistica e forestazione	<b>Favorire la rigenerazione ecologica del territorio attraverso gli interventi di riforestazione urbana ed extraurbana</b>
				Programma 8 - Qualità dell'aria e riduzione dell'inquinamento	

**STRADE PROVINCIALI E MOBILITA' SOSTENIBILE**

Linea di mandato	Missione PNRR	VALORE PUBBLICO -SES	Missione Bilancio CMGE	Programma Bilancio CMGE	SEO - OBIETTIVI OPERATIVI
<p><b>Strade provinciali e mobilità sostenibile</b> Sviluppare una mobilità sostenibile: entro il 2027 integrare i sistemi di trasporto e puntare sull'interscambio modale con finanziamenti PUMS entro il 2026 rafforzare il trasporto pubblico locale con un incremento del 18 % di passeggeri entro il 2027 sviluppare interventi per agevolare la mobilità ciclo-pedonale giornaliera di interesse sovracomunale proseguire nella progettazione una mobilità via mare alternativa a quella stradale</p>	<p>MISSIONE 2 Rivoluzione verde e transizione ecologica</p>	<p>Sviluppare una mobilità sostenibile nel territorio metropolitano: integrare i sistemi di trasporto (anche trasporto ferroviario) e dare coerenza al sistema della sosta puntando sull'interscambio modale (strategia 1 del PUMS): favorire la realizzazione entro il 2027 una capacità aggiuntiva di 450 parcheggi di interscambio sul totale dei 1.000 in la cui progettazione ha beneficiato dei finanziamenti PUMS (Genova Via Cantore, Cogoleto, Bogliasco, Pieve Ligure, Recco, S. Margherita L., Lavagna, Busalla, ecc.), compatibilmente alle risorse finanziarie disponibili</p>	<p>MISSIONE 10 - Trasporti e diritto alla mobilità</p>	<p>Programma 2 - Trasporto pubblico locale</p>	<p>Integrare i sistemi di trasporto (anche trasporto ferroviario) e dare coerenza al sistema della sosta puntando sull'interscambio modale (strategia 1 del PUMS)</p>
		<p>Rafforzare il trasporto pubblico e migliorare la qualità del servizio (strategia 2 del PUMS): incremento entro il 2026 del 18 % del numero di passeggeri che utilizzano il TPL</p>			<p>Rafforzare il trasporto pubblico e migliorare la qualità del servizio (strategia 2 del PUMS)</p> <p>Incrementare il gradimento del cittadino sul servizio di trasporto pubblico locale</p> <p>Completare la transizione ecologica: alimentazione / rinnovo del parco mezzi, elettrificazione in ambito urbano – metano/idrogeno in ambito extraurbano, utilizzo fonti energetiche alternative nelle rimesse (strategia 5 del PUMS)</p>
		<p>Proseguire nella progettazione di una mobilità via mare alternativa a quella stradale</p>			<p>proseguire nella progettazione di mobilità via mare alternativa a quella stradale (per le imprese, i turisti, il TPL)</p>
		<p>Sviluppare interventi per agevolare la mobilità ciclo-pedonale giornaliera: realizzare entro il 2027 la rete portante del BICIPLAN di interesse sovracomunale (ambiti di Arenzano-Cogoleto, Valle Scrivia, Recco, Entella e Val Petronio) compatibilmente alle risorse finanziarie disponibili</p>			
<p><b>Strade provinciali e mobilità sostenibile</b> Rafforzare la rete stradale provinciale e potenziare le alternative di rete</p>		<p>Rafforzare la rete stradale provinciale e potenziare le alternative di rete in attuazione del PUMS (a titolo esemplificativo la soluzione del nodo di Geo, variante Isorelle) e attraverso nuove progettazioni di percorsi per superare l'isolamento delle aree interne (a titolo esemplificativo collegamento valle d'Orba con l'autostrada) compatibilmente alle risorse finanziarie disponibili</p>		<p>Programma 5 - Viabilità e infrastrutture stradali</p>	<p>Rafforzare la rete stradale provinciale per garantire la mobilità sostenibile a servizio dello sviluppo del territorio metropolitano con l'attuazione degli interventi PNRR e PNC</p> <p>Potenziamento delle alternative di rete attraverso nuove progettazioni</p> <p>Sviluppare una collaborazione tra CMGe, Comuni e soggetti privati (proprietari dei terreni privati limitrofi alle strade) per trovare soluzioni condivise volte a migliorare la sicurezza stradale</p>

**PIANIFICAZIONE TERRITORIALE E SVILUPPO SOCIO ECONOMICO**

Linea di mandato	Missione PNRR	VALORE PUBBLICO -SES	Missione Bilancio CMGE	Programma Bilancio CMGE	SEO - OBIETTIVI OPERATIVI
<b>Pianificazione territoriale e sviluppo socio economico</b> Saldo positivo tra aperture e chiusure delle imprese Sviluppo di comunità energetiche	MISSIONE 1 Digitalizzazione, innovazione, competitività, cultura e turismo  MISSIONE 2 Rivoluzione verde e transizione ecologica	<b>Garantire il saldo positivo tra aperture e chiusure delle imprese nel territorio metropolitano</b>	MISSIONE 14 - Sviluppo economico e competitività	Programma 1 - Industri PMI artigianato	
		<b>Servizi metropolitani come hub per lo sviluppo di comunità energetiche competitività</b>		Programma 3 - Ricerca e innovazione	<b>Servizi metropolitani come Hub per lo sviluppo di comunità energetiche</b>
					<b>Attuazione del progetto pilota "Azioni di transizione verso un'economia sostenibile e di valorizzazione delle eccellenze del territorio"</b>

## 6. RISORSE FINANZIARIE 2024-2026

### ENTRATE (al netto del FPV)

Titolo - Tipologia - Categoria	Previsione 2024	Previsione 2025	Previsione 2026
<b>Titolo 1 - Entrate correnti di natura tributaria, contributiva e perequativa</b>	<b>54.010.000,00</b>	<b>54.010.000,00</b>	<b>54.010.000,00</b>
<b>Tipologia 101 - Imposte, tasse e proventi assimilati</b>	<b>54.010.000,00</b>	<b>54.010.000,00</b>	<b>54.010.000,00</b>
Categoria 39 - Imposta sulle assicurazioni RC auto	29.000.000,00	29.000.000,00	29.000.000,00
Categoria 40 - Imposta di iscrizione al pubblico registro automobilistico (PRA)	19.000.000,00	19.000.000,00	19.000.000,00
Categoria 60 - Tributo per l'esercizio delle funzioni di tutela, protezione e igiene dell'ambiente	6.000.000,00	6.000.000,00	6.000.000,00
Categoria 99 - Altre imposte, tasse e proventi n.a.c.	10.000,00	10.000,00	10.000,00
<b>Titolo 2 - Trasferimenti correnti</b>	<b>143.735.075,39</b>	<b>141.240.699,29</b>	<b>139.240.699,29</b>
<b>Tipologia 101 - Trasferimenti correnti da Amministrazioni pubbliche</b>	<b>142.335.075,39</b>	<b>139.840.699,29</b>	<b>137.840.699,29</b>
Categoria 1 - Trasferimenti correnti da Amministrazioni CENTRALI	10.995.720,48	10.792.580,79	10.792.580,79
Categoria 2 - Trasferimenti correnti da Amministrazioni LOCALI	131.339.354,91	129.048.118,50	127.048.118,50
<b>Tipologia 103 - Trasferimenti correnti da Imprese</b>	<b>1.400.000,00</b>	<b>1.400.000,00</b>	<b>1.400.000,00</b>
Categoria 2 - Altri trasferimenti correnti da imprese	1.400.000,00	1.400.000,00	1.400.000,00
<b>Titolo 3 - Entrate extratributarie</b>	<b>5.474.823,00</b>	<b>5.403.700,00</b>	<b>5.383.700,00</b>
<b>Tipologia 100 - Vendita di beni e servizi e proventi derivanti dalla gestione dei beni</b>	<b>3.762.900,00</b>	<b>3.762.900,00</b>	<b>3.762.900,00</b>
Categoria 1 - Vendita di beni	80.000,00	80.000,00	80.000,00
Categoria 2 - Entrate dalla vendita e dall'erogazione di servizi	1.687.300,00	1.687.300,00	1.687.300,00
Categoria 3 - Proventi derivanti dalla gestione dei beni	1.995.600,00	1.995.600,00	1.995.600,00
<b>Tipologia 200 - Proventi derivanti dall'attività di controllo e repressione delle irregolarità e degli illeciti</b>	<b>1.137.500,00</b>	<b>1.137.500,00</b>	<b>1.137.500,00</b>
Categoria 1 - Entrate da amministrazioni pubbliche derivanti dall'attività di controllo e repressione delle irregolarità e degli illeciti	10.000,00	10.000,00	10.000,00
Categoria 2 - Entrate da famiglie derivanti dall'attività di controllo e repressione delle irregolarità e degli illeciti	470.000,00	470.000,00	470.000,00
Categoria 3 - Entrate da Imprese derivanti dall'attività di controllo e repressione delle irregolarità e degli illeciti	657.500,00	657.500,00	657.500,00
<b>Tipologia 300 - Interessi attivi</b>	<b>1.000,00</b>	<b>1.000,00</b>	<b>1.000,00</b>
Categoria 3 - Altri interessi attivi	1.000,00	1.000,00	1.000,00
<b>Tipologia 500 - Rimborsi e altre entrate correnti</b>	<b>573.423,00</b>	<b>502.300,00</b>	<b>482.300,00</b>
Categoria 1 - Indennizzi di assicurazione	10.000,00	10.000,00	10.000,00
Categoria 2 - Rimborsi in entrata	563.423,00	492.300,00	472.300,00
<b>Titolo 4 - Entrate in conto capitale</b>	<b>51.386.900,40</b>	<b>30.981.481,97</b>	<b>24.694.849,73</b>
<b>Tipologia 200 - Contributi agli investimenti</b>	<b>50.736.900,40</b>	<b>30.981.481,97</b>	<b>24.694.849,73</b>
Categoria 1 - Contributi agli investimenti da amministrazioni pubbliche	50.736.900,40	30.981.481,97	24.694.849,73
<b>Tipologia 400 - Entrate da alienazione di beni materiali e immateriali</b>	<b>650.000,00</b>	-	-
Categoria 1 - Alienazione di beni materiali	650.000,00	-	-
<b>Titolo 6 - Accensione di prestiti</b>	<b>1.972.000,00</b>	<b>3.420.000,00</b>	<b>3.500.000,00</b>
<b>Tipologia 300 - Accensione Mutui e altri finanziamenti a medio lungo termine</b>	<b>1.972.000,00</b>	<b>3.420.000,00</b>	<b>3.500.000,00</b>
Categoria 1 - Accensione mutui e altri finanziamenti a medio lungo termine	1.972.000,00	3.420.000,00	3.500.000,00
<b>Totale complessivo</b>	<b>256.578.798,79</b>	<b>235.055.881,26</b>	<b>226.829.249,02</b>

**SPESA (al netto del FPV)**

Missione	Programma	PREVISIONE 2024	PREVISIONE 2025	PREVISIONE 2026
<b>1 - Servizi istituzionali, generali e di gestione</b>		<b>43.282.061,22</b>	<b>43.015.494,84</b>	<b>42.526.308,23</b>
	1 - Organi istituzionali	897.905,97	897.905,97	897.060,97
	2 - Segreteria generale	1.450.822,16	1.450.822,16	1.450.822,16
	3 - Gestione economica, finanziaria, programmazione e provveditorato	3.829.234,00	3.831.371,98	3.885.409,96
	4 - Gestione delle entrate tributarie e servizi fiscali	26.084.120,64	25.651.363,79	25.150.634,20
	5 - Gestione dei beni demaniali e patrimoniali	3.649.510,31	3.787.510,31	3.809.010,31
	6 - Ufficio tecnico	940.015,80	940.015,80	940.015,80
	8 - Statistica e sistemi informativi	969.538,08	1.030.061,57	967.561,57
	9 - Assistenza tecnico-amministrativa agli enti locali	519.684,88	519.684,88	519.684,88
	10 - Risorse umane	4.539.892,11	4.555.421,11	4.554.771,11
	11 - Altri servizi generali	401.337,27	351.337,27	351.337,27
<b>3 - Ordine pubblico e sicurezza</b>		<b>427.978,76</b>	<b>427.978,76</b>	<b>427.978,76</b>
	1 - Polizia locale e amministrativa	427.978,76	427.978,76	427.978,76
<b>4 - Istruzione e diritto allo studio</b>		<b>37.034.432,09</b>	<b>29.081.839,92</b>	<b>26.637.243,66</b>
	2 - Altri ordini di istruzione non universitaria	36.858.299,72	28.905.707,55	26.461.111,29
	6 - Servizi ausiliari all'istruzione	176.132,37	176.132,37	176.132,37
<b>5 - Tutela e valorizzazione dei beni e attività culturali</b>		<b>107.419,81</b>	<b>107.419,81</b>	<b>107.419,81</b>
	2 - Attività culturali e interventi diversi nel settore culturale	107.419,81	107.419,81	107.419,81
<b>9 - Sviluppo sostenibile e tutela del territorio e dell'ambiente</b>		<b>16.659.789,24</b>	<b>5.495.444,72</b>	<b>3.912.761,93</b>
	1 - Difesa del suolo	50.000,00	70.000,00	70.000,00
	2 - Tutela, valorizzazione e recupero ambientale	25.000,00	25.000,00	25.000,00
	3 - Rifiuti	10.792.456,74	3.013.819,61	1.077.220,61
	4 - Servizio idrico integrato	4.230.592,91	851.592,91	851.592,91
	5 - Aree protette, parchi naturali, protezione naturalistica e forestazione	234.428,68	207.721,29	561.637,50
	8 - Qualità dell'aria e riduzione dell'inquinamento	1.327.310,91	1.327.310,91	1.327.310,91
<b>10 - Trasporti e diritto alla mobilità</b>		<b>153.244.599,33</b>	<b>150.883.338,39</b>	<b>146.672.485,20</b>
	2 - Trasporto pubblico locale	132.396.863,40	131.236.029,89	129.220.408,89
	5 - Viabilità e infrastrutture stradali	20.847.735,93	19.647.308,50	17.452.076,31
<b>12 - Diritti sociali, politiche sociali e famiglia</b>		<b>112.044,27</b>	<b>112.044,27</b>	<b>112.044,27</b>
	4 - Interventi per soggetti a rischio di esclusione sociale	112.044,27	112.044,27	112.044,27
<b>14 - Sviluppo economico e competitività</b>		<b>507.068,97</b>	<b>507.068,97</b>	<b>507.068,97</b>
	1 - Industria PMI e Artigianato	40.000,00	40.000,00	40.000,00
	3 - Ricerca e innovazione	467.068,97	467.068,97	467.068,97
<b>20 - Fondi e accantonamenti</b>		<b>1.779.141,00</b>	<b>1.741.803,96</b>	<b>1.770.495,54</b>
	1 - Fondo di riserva	810.686,52	777.203,07	804.746,76
	2 - Fondo crediti di dubbia esigibilità	968.454,48	964.600,89	965.748,78
<b>50 - Debito pubblico</b>		<b>3.424.264,10</b>	<b>3.683.447,62</b>	<b>4.155.442,65</b>
	1 - Quota interessi ammortamento mutui e prestiti obbligazionari	747.917,67	699.110,95	729.890,98
	2 - Quota capitale ammortamento mutui e prestiti obbligazionari	2.676.346,43	2.984.336,67	3.425.551,67
<b>Totale complessivo</b>		<b>256.578.798,79</b>	<b>235.055.881,26</b>	<b>226.829.249,02</b>

## 7. SEZIONE OPERATIVA SEO - *parte seconda*

La Parte 2 della Sezione operativa del DUP 2023-2025 comprende la programmazione in materia di:

- Programma triennale dei lavori pubblici e l'elenco annuale dei lavori pubblici di cui all'art. 37. Dlgs 36/2023 **(ALL.1)**
- Programma triennale degli acquisti dei beni e dei servizi di cui all'art. 37 Dlgs 36/2023 **(ALL.2)**
- Programmazione delle risorse finanziarie da destinare al fabbisogno di personale ex art. 91 TUEL e art. 35, comma 4, Dlgs 165/2001
- Piano delle alienazioni e valorizzazioni immobiliari ex art. 58, comma 1, DL 112/2008 - PAVI **(ALL. 3)**

Tali documenti integrano il contenuto del documento unico di programmazione (DUP), ai sensi principi contabili generali ed applicati" di cui al Dlgs.118/2011.

### 7.1 Programma triennale dei lavori pubblici e l'elenco annuale dei lavori pubblici

Con determinazione n. 76/2023 del Sindaco metropolitano è stato adottato lo "**Schema del programma triennale dei lavori pubblici 2024/2026 e dell'elenco annuale dei lavori pubblici anno 2023**" che contiene i lavori il cui valore stimato sia pari o superiore a 100.000 euro e indicano i lavori da avviare nella prima annualità, per i quali deve essere riportata l'indicazione dei mezzi finanziari stanziati sullo stato di previsione o sul proprio bilancio, ovvero disponibili in base a contributi o risorse dello Stato, delle regioni a statuto ordinario o di altri enti pubblici." (art. 21 comma 3 del D.Lgs. 50/2016);

Il programma indica:

- le priorità e le azioni da intraprendere come richiesto dalla legge;
- la stima dei tempi e la durata degli adempimenti amministrativi di realizzazione delle opere e del collaudo;
- la stima dei fabbisogni espressi in termini sia di competenza, sia di cassa, al fine del relativo finanziamento in coerenza con i vincoli di finanza pubblica.

Di seguito una sintesi della prossima programmazione sia della viabilità e infrastrutture stradali che dell'edilizia



## INTERVENTI PER VIABILITA' E INFRASTRUTTURE STRADALI

Vengono inseriti **nuovi interventi** come di seguito riportato:

- n. 6 interventi relativi al Programma Quadriennale straordinario di manutenzione della rete viaria della Città Metropolitana (DM MIT 19 marzo 2020 n.123) per un importo complessivo di 2.550.000,00 euro;
- n. 12 interventi relativi al nuovo Programma Triennale finalizzato alla messa in sicurezza di ponti e viadotti esistenti e alla realizzazione di nuovi ponti, in sostituzione di quelli esistenti con problemi strutturali di sicurezza, della Città Metropolitana (D.M. N. 125/2022 del 5 Maggio 2022), per un importo complessivo di 9.378.783,62 euro;
- n. 1 interventi relativi alle Aree interne Fontanabuona, finanziati con Decreto del Ministero delle Infrastrutture e dei Trasporti del 19/07/2023 pubblicato sulla Gazzetta Ufficiale del 29/09/23, per un importo complessivo di 420.000,00 euro;
- n. 7 interventi finanziati con Decreto MIMS n.141/2022, per un importo complessivo di 2.152.500,00 euro;

**e riarticolazione** delle annualità di alcuni interventi precedentemente previsti sulla base di un aggiornamento delle esigenze e dei relativi cronoprogrammi con particolare riferimento al finanziamento del dell'intervento finanziato dal Ministero nell'ambito del cosiddetto "MIT Ponti" per il quale sono già da tempo in corso le procedure di verifica dello stato di salute delle infrastrutture in carico di CM. I livelli di criticità emergenti dalle verifiche e prove effettuate, con parte del medesimo finanziamento, determinano la necessità di riprogrammare progressivamente gli interventi preventivati in fase di assegnazione del finanziamento. Tale quadro, potendo essere definito solo a valle delle verifiche puntuali in corso di esecuzione, comporta un forte rallentamento nell'impiego dei fondi, vista soprattutto la durata delle procedure ministeriali di approvazione delle modifiche, il cui utilizzo deve pertanto essere progressivamente riprogrammato

		VIABILITA' E INFRASTRUTTURE STRADALI				
Risorse disponibili		Anno 2024	Anno 2025	Anno 2026	Annualità Successive	Totale
1	Entrate aventi destinazione vincolata per legge	12.473.009,24 €	9.002.472,54 €	3.944.917,61 €	5.943.920,93 €	31.364.320,32 €
<b>TOTALE</b>		12.473.009,24 €	9.002.472,54 €	3.944.917,61 €	5.943.920,93 €	31.364.320,32 €

## EDILIZIA

Vengono inseriti **nuovi interventi** come di seguito riportato:

- n. 3 interventi di manutenzione straordinaria e adeguamento alla normativa antincendio di edifici scolastici, per un importo complessivo di € 5.110.000,00, finanziati mediante contrazione di mutuo ordinario;
- n. 1 intervento di miglioramento energetico, mediante la sostituzione di serramenti di edificio scolastico, di importo complessivo di 600.000 euro, finanziato mediante contrazione di mutuo;

e **riarticolazione** delle annualità di alcuni interventi sulla base di un aggiornamento

<b>EDILIZIA E PATRIMONIO</b>				
Risorse disponibili	Anno 2024	Anno 2025	Anno 2026	Totale
1 Risorse derivanti da entrate acquisite mediante contrazione di mutuo	470.000,00	1.920.000,00	4.000.000,00	<b>6.390.000,00</b>
2 Stanziamenti di bilancio	200.000,00	0	0	<b>200.000,00</b>
3 Altra tipologia (trasferimenti da terzi)	0	0	570.000,00	<b>570.000,00</b>
<b>TOTALE</b>	670.000,00	1.920.000,00	4.570.000,00	<b>7.160.000,00</b>

Per approfondimenti si rinvia all' **ALLEGATO 1 della sezione operativa - parte seconda** del DUP.

### 7.2 Programma triennale degli acquisti dei beni e dei servizi

Il programma triennale di forniture e servizi, e i relativi aggiornamenti, riguarda gli acquisti di beni e di servizi di importo unitario stimato pari o superiore a € 40.000,00.

Le due schede più importanti del Programma sono la scheda H, che elenca tutti gli interventi previsti nel Programma, e la scheda G che ne riassume le fonti di finanziamento.

Tipologia risorse	Arco temporale di validità del programma			
	Disponibilità finanziaria			Importo totale
	Primo anno	Secondo anno	Terzo anno	
Risorse derivanti da entrate aventi destinazione vincolata per legge	- €	- €	- €	- €
Risorse derivanti da entrate acquisite mediante contrazione di mutuo	500.000,00 €	500.000,00 €	500.000,00 €	1.500.000,00 €
Risorse acquisite mediante apporti di capitali privati	- €	- €	- €	- €
Stanzamenti di bilancio	2.269.500,00 €	3.681.350,00 €	5.270.300,00 €	11.221.150,00 €
Finanziamenti acquisibili ai sensi dell'articolo 3 del decreto-legge 31 ottobre 1990, n. 310, convertito, con modificazioni, dalla legge 22 dicembre 1990, n. 403	- €	- €	- €	- €
Risorse derivanti da trasferimento di immobili	- €	- €	- €	- €
Altro	- €	- €	- €	- €
<b>TOTALI</b>	<b>2.769.500,00 €</b>	<b>4.181.350,00 €</b>	<b>5.770.300,00 €</b>	<b>12.721.150,00 €</b>

Oltre ai costi per il funzionamento dell'ente (energia elettrica, servizi di telefonia, assicurazioni ecc), gli interventi di acquisto di maggior rilievo inclusi nel programma, riguardano molti settori strategici dell'ente quali la **viabilità** (es. servizi sgombero neve, taglio erba, fornitura sale ecc), e **l'edilizia scolastica** (es. il servizio di progettazione "studio di fattibilità nuovo polo scolastico del ponente" e servizio di collaudo sulla realizzazione).

Per approfondimenti si rinvia all' **ALLEGATO 2 della sezione operativa - parte seconda** del DUP.

### 7.3 Programmazione delle risorse finanziarie da destinare al fabbisogno di personale

Il decreto del 28 giugno 2023 adottato dal Ministro per la pubblica amministrazione rafforza le linee guida per il personale che occorre alla PA, focalizzando i criteri di reclutamento del personale sulle competenze trasversali e ponendo in modo centrale l'individuazione dell'insieme delle competenze trasversali di cui la PA deve dotarsi, facendo delle soft skills, necessarie ai diversi ruoli, l'elemento chiave di orientamento dei concorsi.

A fronte di una razionalizzazione della spesa di parte corrente, dovuta principalmente ad una diminuzione dell'entrata, la programmazione del fabbisogno di personale di Città metropolitana di Genova dovrà avere la visione di impegnare le risorse finanziarie per assumere personale per lo svolgimento di quelle funzioni che rappresentano il core business di Città metropolitana di Genova e che necessitano di essere ancora potenziate anche per gli ingenti finanziamenti ottenuti con il PNRR, in particolare rispetto al settore della Edilizia.

Le nuove assunzioni dovranno principalmente riguardare figure professionali tecniche e garantire il turn over nei ruoli ritenuti necessari a seguito di specifica analisi organizzativa.

Una particolare attenzione sarà volta, inoltre, alle figure professionali amministrative attraverso la valorizzazione del personale già dipendente.

Rispetto alla scelta di gestione diretta della manutenzione stradale attraverso operai, nel triennio 2021/2022/2023 si è proceduto all'assunzione di n. 46 unità di personale operaio, completando la programmazione triennale diretta al rafforzamento delle squadre sul territorio.

Il Programma triennale del fabbisogno di personale ex art. 91 TUEL e art. 35, comma 4, Dlgs 165/2001 costituirà parte integrante del PIAO 2024-2026, nei limiti delle seguenti risorse finanziarie: stanziare, pari a **21.794.000 euro per l'anno 2024 e 21.846.000 euro per gli anni 2025 e 2026**, che rappresentano il limite massimo della spesa di personale sostenibile

#### **7.4 Piano delle alienazioni e valorizzazioni immobiliari**

Il PAVI 2023 - Piano delle Alienazioni e Valorizzazioni 2023 è stato predisposto sulla base della ricognizione del patrimonio dell'Ente, articolato in 3 elenchi (1 - Elenco Beni Indisponibili e Demaniali / 2 - Elenco Altro Beni Immobili In Uso / 3 - Elenco Beni Disponibili) come prevede l'art. 58 del Decreto-Legge 25 giugno 2008, n. 112, convertito con modificazioni in legge 6 agosto 2008, n. 133, recante "Disposizioni urgenti per lo sviluppo economico, la semplificazione, la competitività, la stabilizzazione della finanza pubblica e la perequazione tributaria", che disciplina l'attività di ricognizione e valorizzazione del patrimonio immobiliare di Regioni, Comuni ed altri Enti Locali.





# CITTÀ METROPOLITANA DI GENOVA

## *Decreto del Sindaco metropolitano*

### *Direzione Territorio e mobilità*

**N. 76/2023 del registro degli Atti del Sindaco metropolitano**

**OGGETTO: ADOZIONE DELLO SCHEMA DEL PROGRAMMA TRIENNALE DEI LAVORI PUBBLICI 2024/2026 E DELL'ELENCO ANNUALE DEI LAVORI PUBBLICI ANNO 2024**

In data 08/11/2023 presso la sede della Città metropolitana di Genova

#### **IL SINDACO METROPOLITANO**

ha adottato il seguente provvedimento.

Vista la legge 7 aprile 2014 n. 56 e sue s.m.i. recante "Disposizioni sulle città metropolitane, sulle province, sulle unioni e fusioni di comuni";

Visto il d.lgs. 267/2000 "Testo unico delle leggi sull'ordinamento degli enti locali" e s.m.i.;

Visto il vigente Statuto della Città metropolitana di Genova;

Vista la normativa vigente in materia di programmazione dei lavori pubblici che prevede in particolare:

- le amministrazioni aggiudicatrici **adottano lo schema** di programma triennale dei lavori pubblici nonché l'elenco annuale dei lavori pubblici di cui all'articolo 37 del D.Lgs 36/2023 "Codice dei Contratti Pubblici"
- Il programma triennale dei lavori pubblici viene redatto sulla base degli schemi tipo definiti nell'allegato I.5 dello stesso D.Lgs 36/2023;
- il programma triennale dei lavori pubblici e i relativi aggiornamenti annuali **contengono i lavori il cui valore stimato sia pari o superiore alla soglia di cui all'articolo 50, comma 1 lettera b) d.lgs 36/23** ed indicano i lavori da avviare nella prima annualità e specifica per ogni opera la fonte di finanziamento, stanziata nello stato di previsione o nel bilancio o comunque disponibile." (*art. 37 comma 1 lettera b del D.Lgs. 36/2023*);
- Successivamente alla adozione, il programma triennale e l'elenco annuale sono pubblicati sul sito istituzionale del committente e ne è data comunicazione alla Banca dati nazionale dei contratti pubblici. Le stazioni appaltanti e gli enti concedenti possono consentire la presentazione di eventuali osservazioni entro trenta giorni dalla pubblicazione di cui sopra;
- Il programma è **approvato** nel rispetto dei documenti programmatori e in coerenza con il bilancio e, per gli enti locali, secondo le norme che disciplinano la programmazione economico-finanziaria degli enti;
- l'**approvazione definitiva** avviene con l'approvazione della nota di aggiornamento del DUP, *entro i successivi trenta giorni dalla scadenza delle consultazioni*, ovvero, comunque, in assenza delle consultazioni, *entro sessanta giorni dalla pubblicazione* di cui al punto precedente, e *con pubblicazione in formato open data* presso i siti informatici..



# CITTÀ METROPOLITANA DI GENOVA

## Decreto del Sindaco metropolitano

### Direzione Territorio e mobilità

#### PREMESSO CHE:

- i principi contabili concernenti la programmazione degli enti locali, allegati al Decreto legislativo 23 giugno 2011, n. 118, prevedono che il Documento Unico di Programmazione (DUP) debba contenere nella Sezione Operativa (punto 8.2 lett. i) *la programmazione dei lavori pubblici svolta in conformità ad un programma triennale e ai suoi aggiornamenti annuali*, ricompresi nella Sezione stessa;
- con Deliberazione 40/2022 del 28 dicembre 2022 il Consiglio Metropolitano ha approvato contestualmente al bilancio di previsione 2023 2025 e documento unico di programmazione, il Programma Triennale delle Opere Pubbliche 2023 - 2025 ed il relativo elenco annuale 2023, relativi agli interventi dei settori di competenza: Edilizia - Viabilità e infrastrutture stradali, precedentemente adottati con determinazione del Sindaco Metropolitano n. 87/2022;

Visti i **documenti della programmazione triennale dei lavori pubblici 2024/2026**, predisposti dalla Direzione Scuole e Governance, per il settore Edilizia e Patrimonio, e dalla Direzione Territorio e Mobilità, per il settore Viabilità, così suddivisi secondo la normativa vigente:

- 1) **PROGRAMMA TRIENNALE DEI LAVORI PUBBLICI 2024/2026**, comprendente gli **interventi finanziati di singolo importo superiore a 150.000 euro**, redatto secondo le schede tipo previste dall'Allegato I.5 del D.Lgs 36/2023, quali in particolare:
  - *scheda A: quadro delle risorse necessarie alla realizzazione del programma*
  - *scheda D: elenco degli interventi del programma*
  - *scheda E: interventi ricompresi nell'elenco annuale*
- 2) **QUADRO DELLE ESIGENZE**, comprendente gli **interventi prioritari da finanziare**, in cui sono evidenziate le esigenze di carattere tecnico-economico dei diversi settori dell'Ente, *in termini di riqualificazione e mitigazione del rischio e/o di adeguamento normativo*, da utilizzare in sede di pianificazione delle attività progettuali per l'eventuale inserimento nelle programmazioni successive e/o per l'aggiornamento della presente programmazione, nel caso di ottenimento di finanziamenti esterni o disponibilità all'utilizzo di avanzo di amministrazione.

Dato atto che **lo schema di Programmazione Triennale proposto risulta aggiornato rispetto al programma precedentemente approvato**, in conformità ai principi di cui all'art. 37 e relativo Allegato I.5 del D.Lgs. 36/2023, **per i seguenti aspetti**:

- 0 non sono stati riproposti i lavori per i quali si è avviata, o si procederà all'avvio entro l'anno 2023, la procedura di affidamento, ai sensi dell'art. 5 comma 2 del decreto sopracitato;
- 0 inserimento di ulteriori interventi come di seguito riportato:

#### **EDILIZIA E PATRIMONIO**

- n. 3 interventi di manutenzione straordinaria e adeguamento alla normativa antincendio di edifici scolastici, per un importo complessivo di € 5.110.000,00, finanziati mediante contrazione di mutuo ordinario;
- n. 1 intervento di miglioramento energetico, mediante la sostituzione di serramenti di edificio scolastico, di importo complessivo di 600.000 euro, finanziato mediante contrazione di mutuo



# CITTÀ METROPOLITANA DI GENOVA

## *Decreto del Sindaco metropolitano*

### *Direzione Territorio e mobilità*

#### **VIABILITÀ E INFRASTRUTTURE STRADALI**

- n. 6 interventi relativi al Programma Quadriennale straordinario di manutenzione della rete viaria della Città Metropolitana (DM MIT 19 marzo 2020 n.123) per un importo complessivo di 2.550.000,00 euro;
- n. 12 interventi relativi al nuovo Programma Triennale finalizzato alla messa in sicurezza di ponti e viadotti esistenti e alla realizzazione di nuovi ponti, in sostituzione di quelli esistenti con problemi strutturali di sicurezza, della Città Metropolitana (D.M. N. 125/2022 del 5 Maggio 2022), per un importo complessivo di 9.378.783,62 euro;
- n. 1 interventi relativi alle Aree interne Fontanabuona, finanziati con Decreto del Ministero delle Infrastrutture e dei Trasporti del 19/07/2023 pubblicato sulla Gazzetta Ufficiale del 29/09/23, per un importo complessivo di 420.000,00 euro;
- n. 7 interventi finanziati con Decreto MIMS n.141/2022, per un importo complessivo di 2.152.500,00 euro;

0 riarticolazione delle annualità di alcuni interventi precedentemente previsti sulla base di un aggiornamento delle esigenze e dei relativi cronoprogrammi con particolare riferimento al finanziamento del dell'intervento finanziato dal Ministero nell'ambito del cosiddetto "MIT Ponti" per il quale sono già da tempo in corso le procedure di verifica dello stato di salute delle infrastrutture in carico di CM. I livelli di criticità emergenti dalle verifiche e prove effettuate, con parte del medesimo finanziamento, determinano la necessità di riprogrammare progressivamente gli interventi preventivati in fase di assegnazione del finanziamento. Tale quadro, potendo essere definito solo a valle delle verifiche puntuali in corso di esecuzione, comporta un forte rallentamento nell'impiego dei fondi, vista soprattutto la durata delle procedure ministeriali di approvazione delle modifiche, il cui utilizzo deve pertanto essere progressivamente riprogrammato.

Dato atto che gli interventi risultano articolati per i 2 settori di competenza, in coerenza con i documenti programmatori dell'ente :

→ **EDILIZIA E PATRIMONIO**

→ **VIABILITÀ E INFRASTRUTTURE STRADALI**

dei quali si espongono gli aspetti essenziali, rimandando ai documenti sopracitati per un maggior dettaglio:

#### **EDILIZIA E PATRIMONIO**

Gli obiettivi generali della programmazione degli interventi edilizi sono prioritariamente quelli tesi ad ottenere un miglioramento dello stato degli immobili sia per l'aspetto manutentivo e sia per gli aspetti relativi alla sicurezza e di funzionalità degli edifici di competenza dell'Amministrazione, in coerenza con gli indirizzi e le finalità dell'Ente ed in prosecuzione delle attività già definite dalle programmazioni triennali degli anni precedenti.

In particolare le tematiche sviluppate sono riferite a:

- adeguamento normativo agli obblighi in materia di prevenzione incendi (D.P.R. 151/2011) ed in generale per la sicurezza sui luoghi di lavoro (D.Lgs. 81/2008);
- verifica tecnica dei livelli di sicurezza strutturale e di vulnerabilità sismica degli edifici, ai fini dell'individuazione degli interventi strutturali di adeguamento e/o miglioramento sismico, necessari secondo la norma tecnica attuale e nella considerazione che solo in tempi recenti il territorio metropolitano è stato classificato sismico;





# CITTÀ METROPOLITANA DI GENOVA

## Decreto del Sindaco metropolitano

### Direzione Territorio e mobilità

- adeguamento alle norme di abbattimento delle barriere architettoniche, conformemente a quanto previsto dal dpr 503/1996 e secondo le prescrizioni tecniche contenute nel dm 236/1989;
- efficientamento energetico degli edifici attraverso la sostituzione degli elementi costituenti l'involucro, la realizzazione di sistemi più efficienti di riscaldamento e raffrescamento e l'utilizzo di fonti energetiche rinnovabili e pulite;
- conservazione del manufatto, della sua funzionalità e delle sue prestazioni attraverso interventi di manutenzione straordinaria;
- miglioramento delle condizioni igienico sanitarie degli edifici.
- recupero, la ristrutturazione e la rifunzionalizzazione ecosostenibile delle strutture edilizie ai fini della rigenerazione di porzioni di tessuto urbano.

L'analisi, l'identificazione e la quantificazione dei bisogni e delle relative esigenze e la conseguente definizione degli interventi necessari al loro soddisfacimento si è sviluppata in riferimento ai seguenti elementi:

- a) Studi, analisi e monitoraggi delle situazioni esistenti, documenti di programmazione già esistenti, con particolare riferimento agli obblighi di adeguamento normativo;
- b) Raccolta ed elaborazione dei dati e delle conoscenze provenienti dal personale tecnico interno e dall'affidatario del contratto di manutenzione integrata degli edifici di competenza;
- c) Segnalazioni di natura didattica e di gestione degli spazi che pervengono dagli utenti e in particolar modo dalle attività scolastiche;

Per il triennio 2024/2026 lo schema di programmazione del Servizio Edilizia e Patrimonio prevede la **realizzazione di n. 7 nuovi interventi** per un **investimento complessivo – nel periodo di riferimento - di € 7.160.000,00**;

Tale previsione, basata sulle progettazioni disponibili e/o realizzabili nei tempi previsti per l'inserimento nel programma ed in coerenza con le disponibilità finanziarie dell'ente, va ad aggiungersi al **numero rilevante di interventi in corso di esecuzione e/o di prossimo avvio connessi all'ottenimento dei finanziamenti PNRR e non solo** (Piano regionale edilizia scolastica, Filse, ecc.): **n. 25 interventi per un importo totale finanziato di oltre 71 milioni di euro.**

Dal punto di vista più generale, ai fini di una corretta programmazione pluriennale degli interventi e per la pianificazione di eventuali finanziamenti dedicati, il Servizio Edilizia e Patrimonio ha sviluppato inoltre, grazie alle verifiche e al costante monitoraggio dello stato degli edifici di competenza, un **Quadro delle Esigenze** complessivo analizzando le diverse attività necessarie per raggiungere gli obiettivi sopracitati.

In particolare, basandosi su valori standard normativi e/o di riferimento tecnico, si sono stimati i costi da sostenere per le fasi di verifica, progettazione, direzione lavori ed esecuzione delle opere, concentrandosi in particolare su questi principali aspetti:

- 1) Adeguamento/miglioramento sismico;
- 2) Adeguamento alla normativa antincendio;
- 3) Adeguamento al superamento delle barriere architettoniche
- 4) Interventi di conservazione del manufatto e adeguamento funzionale
- 5) Interventi di efficientamento energetico
- 6) Messa in sicurezza di solai e controsoffitti;

### **VIABILITÀ E INFRASTRUTTURE STRADALI**

Il governo dei processi di pianificazione e gestione della viabilità è il principale obiettivo strategico della Direzione Territorio e Mobilità.



# **CITTÀ METROPOLITANA DI GENOVA**

## ***Decreto del Sindaco metropolitano***

### ***Direzione Territorio e mobilità***

Nella definizione della programmazione triennale, in continuità e coerenza con gli obiettivi definiti nelle annualità precedenti e traguardando l'obiettivo della prevenzione e di riduzione del rischio lungo la viabilità, si è fatto riferimento ai documenti pianificatori applicabili per il territorio metropolitano:

- Piano Strategico della Città Metropolitana;
- Piano Urbano della Mobilità Sostenibile (PUMS) di Genova Metropoli;
- Piano Territoriale di Coordinamento Paesistico vigente;
- Sezione strategica del DUP approvata con Delibera del Consiglio Metropolitano n. 40 del 28/12/2022;

Per quanto concerne gli aspetti tecnico-conoscitivi si è fatto riferimento ai momenti conoscitivi della Direzione:

- Manutenzione e realizzazione di opere di difesa del corpo stradale ed idrogeologico lungo la viabilità provinciale;
- Manutenzione programmata delle pavimentazioni;
- Verifica e monitoraggio dello stato di conservazione delle opere di competenza. La programmazione è inoltre condizionata dalle risorse economiche determinabili dai bilanci delle diverse annualità nonché dalla struttura del quadro delle competenze.

Il quadro delle necessità, sintesi tra pianificazione territoriale e attualità delle conoscenze puntuali e delle condizioni al contorno, scaturisce dalle seguenti attività:

- studi, analisi e monitoraggi delle situazioni esistenti, documenti di programmazione già esistenti, anche con riferimento ad obblighi di adeguamento normativo;
- raccolta ed elaborazione dei dati e delle conoscenze provenienti dal personale tecnico interno;
- segnalazioni che pervengono dal territorio e dalle istituzioni;
- progettazioni e studi di fattibilità già predisposti a seguito delle esigenze riscontrate e/o in alcuni casi in ossequio alle procedure previste da Bandi di finanziamento per interventi specifici;
- studio delle caratteristiche strutturali delle infrastrutture ove sono state individuate le maggiori criticità.

L'impostazione programmatica è coerente con il dettato normativo che riserva alle manutenzioni il maggior indice di priorità degli interventi e confermato anche dai citati decreti MIT 19 marzo 2020 n.123, D.M. n. 125/2022 del 5 Maggio 2022, D.M. MIT Trasporti del 19/07/2023 e Decreto MIMS n.141/2022.

Questa scelta ha certamente dato frutti positivi negli ultimi anni, considerato che interventi diffusi e programmati hanno consentito e consentono, nell'ambito delle risorse assegnate, un miglioramento delle condizioni generali della viabilità, delle caratteristiche proprie delle infrastrutture e del contesto idrogeologico in cui esse sono inserite.

Con questa metodologia programmatica, è da ritenersi più visibile su tutto il territorio la volontà di messa in sicurezza delle infrastrutture, salvaguardando nel contempo l'esigenza di garantire risposte sempre più rapide ed efficaci alla legittima domanda di sicurezza dell'utenza.



# CITTÀ METROPOLITANA DI GENOVA

## Decreto del Sindaco metropolitano

### Direzione Territorio e mobilità

Alla luce di quanto sopra ed in ossequio ai criteri ed alle analisi sopra evidenziati, lo schema di Programma Triennale della Viabilità, tra nuova programmazione e rimodulazione di interventi già individuati **prevede nel triennio la realizzazione di n. 72 interventi per un investimento complessivo di**

**25.420.399,39 € nel triennio 2024-2026 che si completeranno nelle annualità successive per un importo totale pari a €. 31.364.320,32.**

composto per il 100,00% da finanziamenti esterni, così suddivisi per tipologia di intervento:

	<b>Tipologia di intervento</b>	<b>N°</b>	<b>2024</b>	<b>2025</b>	<b>2026</b>	<b>Totale</b>
1)	Interventi di ripristino del manto stradale	18	8	8	2	6.099.000,00
2)	Interventi di consolidamento dei cigli e delle scarpate stradali	18	10	2	6	7.690.000,00
3)	Interventi di adeguamento delle barriere stradali	2		1	1	900.000,00
4)	Interventi sul sistema di disciplinamento delle acque stradali	7				1.488.317,703
5)	Interventi di diversa natura sui ponti	26	8	14	4	14.990.783,62 €
6)	Interventi di miglioramento del tracciato stradale e delle intersezioni	1	1			196.219,00
		<b>72</b>				<b>31.364.320,32 €</b>

Atteso che il **quadro delle risorse finanziarie** per la realizzazione degli interventi previsti nella programmazione triennale dei lavori pubblici, avuto riguardo anche alle scadenze di esigibilità previste in esercizi successivi, risulta il seguente:

<b>EDILIZIA E PATRIMONIO</b>					
	<b>Risorse disponibili</b>	<b>Anno 2024</b>	<b>Anno 2025</b>	<b>Anno 2026</b>	<b>Totale</b>
1	Risorse derivanti da entrate acquisite mediante contrazione di mutuo	470.000,00	1.920.000,00	4.000.000,00	<b>6.390.000,00</b>
2	Stanzamenti di bilancio	200.000,00	0	0	<b>200.000,00</b>
3	Altra tipologia (trasferimenti da terzi)	0	0	570.000,00	<b>570.000,00</b>
	<b>TOTALE</b>	<b>670.000,00</b>	<b>1.920.000,00</b>	<b>4.570.000,00</b>	<b>7.160.000,00</b>



# CITTÀ METROPOLITANA DI GENOVA

*Decreto del Sindaco metropolitano*

*Direzione Territorio e mobilità*

VIABILITA' E INFRASTRUTTURE STRADALI				
Risorse disponibili	Anno 2024	Anno 2025	Anno 2026	Totale
1 Entrate aventi destinazione vincolata per legge	12.473.009,24 €	9.002.472,54 €	3.944.917,61 €	25.420.399,39€
<b>TOTALE</b>	12.473.009,24 €	9.002.472,54 €	3.944.917,61 €	25.420.399,39€

Dato atto che:

- lo schema di Programma Triennale 2024-2026 rispetta i documenti programmatori ed è in coerenza con il bilancio attuale;
- gli incentivi di progettazione di cui all'art. 45 D.Lgs. 36/2023 trovano copertura sul medesimo capitolo di spesa previsto per i singoli lavori, servizi e forniture.

Ritenuto di nominare referente responsabile del Programma Triennale e dell'elenco annuale dei lavori l'Ing. Gianni Marchini – Direttore della Direzione Territorio e Mobilità;

Vista la necessità, nel rispetto della normativa sui lavori pubblici, di procedere all'adozione dello Schema di Programma Triennale delle Opere Pubbliche 2024/2026, ai sensi dell'art. 37 comma 1 del D.Lgs. 36/2023;

Dato atto che l'istruttoria del presente atto è stata svolta dall'Ing. Gianni Marchini, responsabile del procedimento, che attesta la regolarità e correttezza dell'azione amministrativa per quanto di competenza ai sensi dell'articolo 147 bis del decreto legislativo n. 267/2000 e che è incaricato di ogni ulteriore atto necessario per dare esecuzione al presente provvedimento.

Dato atto che dal presente provvedimento discendono riflessi finanziari ai sensi dell'articolo 49 del decreto legislativo n. 267/2000;

Acquisito il parere di regolarità tecnica attestante anche la regolarità e la correttezza dell'azione amministrativa espresso ai sensi degli articoli 49 e 147 bis primo comma del decreto legislativo n. 267/2000, allegato alla proposta di deliberazione;

Acquisito il parere in ordine alla regolarità contabile ai sensi dell'articolo 49, 1° comma, e dell'articolo 147 bis del Decreto legislativo n. 267 del 18 agosto 2000 come da allegato;

Considerato che la proposta del presente decreto è stata esaminata nella seduta del Coordinamento dei Consiglieri Delegati del 30/10/2023;

**IL SINDACO METROPOLITANO**

**DISPONE**

Per le motivazioni indicate in premessa:



# CITTÀ METROPOLITANA DI GENOVA

## Decreto del Sindaco metropolitano

### Direzione Territorio e mobilità

- 1) di adottare la programmazione triennale dei lavori pubblici 2024/2026, predisposta dalla Direzione Scuole e Governance, per il settore **Edilizia e Patrimonio**, e dalla Direzione Territorio e Mobilità, per il settore **Viabilità**, composta dai seguenti documenti:

**PROGRAMMA TRIENNALE DEI LAVORI PUBBLICI 2024/2026**, ai sensi dell'art. 37 comma 1 del D.Lgs. 36/2023, comprendente gli **interventi finanziati di singolo importo pari o superiore alla soglia di cui all'articolo 50, comma 1 lettera b) d.lgs 36/23**, redatto secondo le schede tipo previste dall'Allegato I.5 dello stesso decreto, quali in particolare:

- o *scheda A: quadro delle risorse necessarie alla realizzazione del programma*
- o *scheda D: elenco degli interventi del programma*
- o *scheda E: interventi ricompresi nell'elenco annuale*

**QUADRO DELLE ESIGENZE**, comprendente gli **interventi prioritari da finanziare**, in cui sono evidenziate le esigenze di carattere tecnico-economico dei diversi settori dell'Ente, *in termini di riqualificazione e mitigazione del rischio e/o di adeguamento normativo*, da utilizzare in sede di pianificazione delle attività progettuali per l'eventuale inserimento nelle programmazioni successive e/o per l'aggiornamento della presente programmazione, nel caso di ottenimento di finanziamenti esterni o disponibilità all'utilizzo di avanzo di amministrazione.

- 2) di confermare per le prossime programmazioni triennali i principi e i criteri di indirizzo adottati in premessa per l'individuazione degli interventi;
- 3) di dare atto che il quadro delle disponibilità finanziarie degli interventi di lavori pubblici, riarticolato per il triennio 2024/2026 e suddiviso per i singoli settori di competenza, risulta il seguente:

EDILIZIA E PATRIMONIO				
Risorse disponibili	Anno 2024	Anno 2025	Anno 2026	Totale
1 Risorse derivanti da entrate acquisite mediante contrazione di mutuo	470.000,00	1.920.000,00	4.000.000,00	<b>6.390.000,00</b>
2 Stanziamenti di bilancio	200.000,00	0	0	<b>200.000,00</b>
3 Altra tipologia (trasferimenti da terzi)	0	0	570.000,00	<b>570.000,00</b>
<b>TOTALE</b>	670.000,00	1.920.000,00	4.570.000,00	<b>7.160.000,00</b>

VIABILITA' E INFRASTRUTTURE STRADALI				
Risorse disponibili	Anno 2024	Anno 2025	Anno 2026	Totale
1 Entrate aventi destinazione vincolata per legge	12.473.009,24 €	9.002.472,54 €	3.944.917,61 €	25.420.399,39€



# CITTÀ METROPOLITANA DI GENOVA

*Decreto del Sindaco metropolitano*

*Direzione Territorio e mobilità*

<b>TOTALE</b>	12.473.009,24 €	9.002.472,54 €	3.944.917,61 €	25.420.399,39€
---------------	-----------------	----------------	----------------	----------------

- 4) di dare atto che l'articolazione delle annualità degli interventi potrà essere modificata in sede di approvazione definitiva del Programma Triennale a seguito di sopravvenute disposizioni normative e/o nuove esigenze in coerenza con i cronoprogrammi dei lavori;
- 5) di nominare referente responsabile del Programma Triennale e dell'elenco annuale dei lavori l'Ing. Gianni Marchini – Direttore della Direzione Territorio e Mobilità;
- 6) di dare mandato agli uffici competenti alla pubblicazione sul profilo della Città Metropolitana di Genova dello schema di programma triennale e dell'elenco dei lavori, secondo la normativa vigente;
- 7) di dare atto che l'approvazione definitiva del Programma Triennale 2024/2026 e l'Elenco annuale dei lavori 2024 potrà avvenire entro sessanta giorni dalla pubblicazione di cui al punto precedente ed entro novanta giorni dalla data di decorrenza degli effetti del bilancio, ai sensi dell'art. 5 commi 5 e 6 dell'allegato I.5 al D.Lgs 36/23.

**Approvato e sottoscritto**  
**II VICE SINDACO METROPOLITANO**  
**Antonio Segalerba**  
**con firma digitale**



**CITTA' METROPOLITANA DI GENOVA**  
**DIREZIONE TERRITORIO E MOBILITA'**

**PROGRAMMA TRIENNALE LAVORI PUBBLICI**  
**2024 - 2025 - 2026**

**INTERVENTI DI IMPORTO > 150.000 EURO**

**VIABILITA' ED INFRASTRUTTURE STRADALI**

Genova, ottobre 2023

**IL RESPONSABILE DEL PROGRAMMA**

**Ing. Gianni Marchini**

Firmato

**DIREZIONE TERRITORIO E MOBILITA'  
VIABILITA' INFRASTRUTTURE STRADALI**

**ELENCO INTERVENTI**

**QUADRO DELLE ESIGENZE - INTERVENTI DA FINANZIARE**

N.	C.C.	Descrizione intervento	Note
1		Interventi di installazione DSM - Dispositivi Stradali di sicurezza per Motociclisti (Decreto MIT 01/04/2019) sulla rete stradale di competenza	adeguamento progressivo delle dotazioni di sicurezza presenti nelle strade di competenza a seguito della emanazione delle nuove disposizioni normative.
2		Interventi previsti dal piano d'azione conseguente alla mappatura acustica (D. Lgs. 194/2005) delle strade in gestione alla Città Metropolitana di Genova.	Sostegno allo sviluppo delle iniziative relative alla mitigazione dell'impatto acustico.
3		Interventi straordinari di ripristino della segnaletica orizzontale e verticale sulla rete stradale di competenza	Esigenza di un complessivo ripristino della segnaletica .
4		Interventi di ripristino e manutenzione delle barriere di sicurezza	Esigenza di ripristino dell'esistente ed ove necessario adeguamento progressivo delle dotazioni di sicurezza presenti nelle strade di competenza a seguito della emanazione delle nuove disposizioni normative.
5		Miglioramento della mobilità nel Tigullio - Nuovo collegamento stradale tra il casello autostradale di Rapallo - Santa Margherita Ligure - Portofino	Sostegno allo sviluppo delle iniziative relative alla progettazione e finanziamento delle opere.
6		Miglioramento della mobilità Valli Stura-Orba, collegamento stradale A26-Tiglieto	Sostegno allo sviluppo delle iniziative delle Amministrazioni interessate per la progettazione e finanziamento delle opere



7		Completamento variante SP523 Dir - Casarza Ligure	Sostegno allo sviluppo delle iniziative delle Amministrazioni interessate per la progettazione e finanziamento delle opere
---	--	---	--

**SCHEDA A : PROGRAMMA TRIENNALE DELLE OPERE PUBBLICHE 2023/2025**  
**DELL'AMMINISTRAZIONE CITTA' METROPOLITANA DI GENOVA**  
**DIREZIONE TERRITORIO E MOBILITA'**

**QUADRO DELLE RISORSE NECESSARIE ALLA REALIZZAZIONE DEL PROGRAMMA**

TIPOLOGIA RISORSE	Arco temporale di validità del programma			Importo Totale
	Disponibilità finanziaria			
	Primo anno	Secondo anno	Terzo anno	
risorse derivanti da entrate aventi destinazione vincolata per legge	12.473.009,24	9.002.472,54	3.944.917,61	<b>25.420.399,39</b>
risorse derivanti da entrate acquisite mediante contrazione di mutuo				<b>0,00</b>
risorse acquisite mediante apporti di capitali privati				<b>0,00</b>
stanziamenti di bilancio				<b>0,00</b>
finanziamenti acquisibili ai sensi dell'articolo 3 del decreto-legge 31 ottobre 1990, n. 310, convertito con modificazioni dalla legge 22 dicembre 1990, n. 403				<b>0,00</b>
risorse derivanti da trasferimento di immobili ex art.191 D.Lgs. 50/2016				<b>0,00</b>
Altra tipologia				<b>0,00</b>
<b>Totale</b>	<b>12.473.009,24</b>	<b>9.002.472,54</b>	<b>3.944.917,61</b>	<b>25.420.399,39</b>

Il referente del programma

Ing. Gianni Marchini

Firmato

DIREZIONE TERRITORIO E MOBILITA'

ELENCO DEGLI INTERVENTI DEL PROGRAMMA

Numero intervento CUI	Cod. Int. Amm.ne	Codice CUP	Annualità nella quale si prevede di dare avvio alla procedura di affidamento	Responsabile del procedimento	lotto funzionale	lavoro complesso	codice ISTAT			localizzazione - codice NUTS	Settore e sottosettore intervento	Descrizione dell'intervento	Livello di priorità	STIMA DEI COSTI DELL'INTERVENTO					Intervento aggiunto o variato a seguito di modifica programma					
							Reg	Prov / CM	Com					Primo anno 2024	Secondo anno 2025	Terzo anno 2026	Costi su annualità successive	Importo complessivo		Valore degli eventuali immobili di cui alla scheda C collegati all'intervento	Scadenza temporale ultima per l'utilizzo dell'eventuale finanziamento derivante da contrazione di mutuo	Apporto di capitale privato		
																						Importo	Tipologia	
L80007350103202200016	17/22_MIT	D27H18001340001	2024	Francesca Villa	si	no	007	010	000	ITC33	03	A0101	SP dell'Ufficio Viabilità centro - Interventi di manutenzione straordinaria a tratti saltuari dei sistemi di smaltimento delle acque. (Comuni vari) SP 20 - SP 21	1	198.317,70 €	- €	- €	- €	198.317,70 €					NO
L80007350103202200017	18/22 MIT	D37H18001370001	2024	Dagnino Raffaella	si	no	007	010	000	ITC33	03	A0101	CC: 18/22_MIT - SP dell'Ufficio Viabilità ponente - Interventi di manutenzione straordinaria a tratti saltuari dei sistemi di smaltimento delle acque. (Comuni vari) SP 46 km 11+900 - SP 50 - SP 51 - SP 70	1	190.000,00 €	- €	- €	- €	190.000,00 €					NO
L80007350103202200022	24/22 MIT_EXTRA	D47H20001640001	2024	Marco Ravera	si	no	007	010	000	ITC33	03	A0101	SP dell'Ufficio Viabilità levante - Interventi di manutenzione straordinaria mediante consolidamenti localizzati dei cigli e delle scarpate stradali. (SP 32, SP 26)	1	400.000,00 €	- €	- €	- €	400.000,00 €					NO
L80007350103202200023	25/22 MIT_EXTRA	D47H20001630001	2024	Francesca Villa	si	no	007	010	000	ITC33	03	A0101	CC: 25/22_MIT - SP dell'Ufficio Viabilità CENTRO - Interventi di manutenzione straordinaria mediante consolidamenti localizzati dei cigli e delle scarpate stradali. (Comuni vari) SP 62 km 16+500 - SP 16dir km 0+400 - SP 19	1	400.000,00 €	- €	- €	- €	400.000,00 €					NO
L80007350103202200024	26/22 MIT_EXTRA	D47H20001650001	2024	Francesca Villa	si	no	007	010	000	ITC33	03	A0101	CC: 26/22_MIT - SP dell'Ufficio Viabilità ponente - Interventi di manutenzione straordinaria mediante consolidamenti localizzati dei cigli e delle scarpate stradali. (Comuni vari) SP 3 km 5+100 e km 5+900 - SP 11 km 0+200 e km 3+500 - SP 69 km 4+700	1	400.000,00 €	- €	- €	- €	400.000,00 €					NO
L80007350103202200040	49/22 MIT	D87H21007530001	2024	Francesca Villa	si	no	007	010	000	ITC33	03	A0101	SP dell'Ufficio Viabilità ponente - Ripristino e adeguamento dell'estradosso dell'impalcato di ponti mediante: sostituzione dei giunti di dilatazione, degli appoggi, rifacimento dell'impermeabilizzazione e ripristino delle pendenze trasversali tramite stesa di conglomerato bituminoso ed adeguamento delle opere di smaltimento delle acque e riorganizzazione della piattaforma stradale per i ponti della SP 12 di Nenno e della SP 226 di Valle Scrivia	1	270.000,00 €	- €	- €	- €	270.000,00 €					NO
L80007350103202200033	42/22 MIT_PONTI	D17H21005590001	2024	Francesca Villa	si	no	007	010	000	ITC33	03	A0101	SP dell'Ufficio Viabilità centro - Ripristino ed adeguamento delle protezioni marginali su alcuni attraversamenti ed opere correlate mediante realizzazione di cordoli in c.a. ed installazione di barriera di sicurezza con adeguata classe di contenimento per i ponti della SP 14 di Davagna, della SP 21 di Neirone, della SP 48 del Fregarolo e della SP 62 Franco Rolandi	1	456.000,00 €	- €	- €	- €	456.000,00 €					NO
L80007350103202200034	41/22-MIT_PONTI	D17H21005610001	2024	Marco Ravera	si	no	007	010	000	ITC33	03	A0101	SP dell'Ufficio Viabilità levante - Ripristino ed adeguamento delle protezioni marginali su alcuni attraversamenti ed opere correlate mediante realizzazione di cordoli in c.a. ed installazione di barriera di sicurezza con adeguata classe di contenimento; per i 2021 ponti della SP 586 della Val d'Aveto me della SP 26 di Val Graviglia	1	456.000,00 €	- €	- €	- €	456.000,00 €					NO
L80007350103202200035	44/22-MIT_PONTI	D57H21007450001	2024	Francesca Villa	si	no	007	010	000	ITC33	03	A0101	SP dell'Ufficio Viabilità levante - Consolidamento della struttura dei ponti mediante ripristino delle spalle, delle pile, degli archi e dell'intradosso dell'impalcato in C.A. mediante passivazione dei ferri scoperti e ripristino di adeguato copriferro con malte; ripristino delle spalle e delle pile e dei muri andatori in muratura mediante risarcitura ed eventuali interventi di rinforzo dell'impalcato e/o delle murature per i ponti della SP 33 di San Salvatore, SP 34 di Cogorno e SP 45 di Santa Giulia	1	500.000,00 €	- €	- €	- €	500.000,00 €					NO
L80007350103202200036	45/22 MIT_PONTI	D17H21005620001	2024	Francesca Villa	si	no	007	010	000	ITC33	03	A0101	SP dell'Ufficio Viabilità centro - Consolidamento della struttura dei ponti mediante ripristino delle spalle, delle pile, degli archi e dell'intradosso dell'impalcato in C.A. mediante passivazione dei ferri scoperti e ripristino di adeguato copriferro con malte; ripristino delle spalle e delle pile e dei muri andatori in muratura mediante risarcitura ed eventuali interventi di rinforzo dell'impalcato e/o delle murature per i ponti della SP 15 del Brugneto, della SP 20 di San Marco d'Urri e della SP 21 di Neirone.	1	500.000,00 €	- €	- €	- €	500.000,00 €					NO
L80007350103202200037	46/22 MIT_PONTI	D77H21005670001	2024	Francesca Villa	si	no	007	010	000	ITC33	03	A0101	SP dell'Ufficio Viabilità ponente - Consolidamento della struttura dei ponti mediante ripristino delle spalle, delle pile, degli archi e dell'intradosso dell'impalcato in C.A. mediante passivazione dei ferri scoperti e ripristino di adeguato copriferro con malte; ripristino delle spalle e delle pile e dei muri andatori in muratura mediante risarcitura ed eventuali interventi di rinforzo dell'impalcato e/o delle murature per i ponti della SP 11 di Valbrevenna e della SP 226 di Valle Scrivia	1	500.000,00 €	- €	- €	- €	500.000,00 €					NO
L80007350103202200038	47/22-MIT_PONTI	D67H21006570001	2024	Marco Ravera	si	no	007	010	000	ITC33	03	A0101	SP dell'Ufficio Viabilità levante - Ripristino e adeguamento dell'estradosso dell'impalcato di ponti mediante: sostituzione dei giunti di dilatazione, degli appoggi, rifacimento dell'impermeabilizzazione e ripristino delle pendenze trasversali tramite stesa di conglomerato bituminoso ed adeguamento delle opere di smaltimento delle acque e riorganizzazione della piattaforma stradale per il ponte della SP 55 di Moneglia e SP 88 di Montedomenico	1	270.000,00 €	- €	- €	- €	270.000,00 €					NO

DIREZIONE TERRITORIO E MOBILITA'

ELENCO DEGLI INTERVENTI DEL PROGRAMMA

Numero intervento CUI	Cod. Int. Amm.ne	Codice CUP	Annuale nella quale si prevede di dare avvio alla procedura di affidamento	Responsabile del procedimento	lotto funzionale	lavoro complesso	codice ISTAT			localizzazione - codice NUTS	Tipologia	Settore e sottosectore intervento	Descrizione dell'intervento	Livello di priorità	STIMA DEI COSTI DELL'INTERVENTO					Intervento aggiuntivo o variato a seguito di modifica programma				
							Reg	Prov / CM	Com						Primo anno 2024	Secondo anno 2025	Terzo anno 2026	Costi su annualità successive	Importo complessivo		Valore degli eventuali immobili di cui alla scheda C collegati all'intervento	Scadenza temporale ultima per l'utilizzo dell'eventuale finanziamento derivante da contrazione di mutuo	Apporto di capitale privato	
																							Importo	Tipologia
L80007350103202200039	48/22MIT_PONTI	D47H21005270001	2024	Francesca Villa	si	no	007	010	000	ITC33	03	A0101	SP dell'Ufficio Viabilità centro - Ripristino e adeguamento dell'estradosso dell'impalcato di ponti mediante: sostituzione dei giunti di dilatazione, degli appoggi, rifacimento dell'impermeabilizzazione e ripristino delle pendenze trasversali tramite stesa di conglomerato bituminoso ed adeguamento delle opere di smaltimento delle acque e riorganizzazione della piattaforma stradale per i ponti della SP 62 Franco Rolandi	1	260.000,00 €	- €	- €	- €	260.000,00 €					NO
L80007350103202200053	03/23_MIT_AI	D97H22000390001	2024	Marco Ravera	si	no	007	010	000	ITC33	03	A0101	Manutenzione straordinaria, a tratti saltuari, del manto stradale della SP 19 di Lumarzo	1	225.000,00 €	- €	- €	- €	225.000,00 €					NO
L80007350103202200055	01/24_MIT_AI	D27H22000390001	2024	Alessandro Dall'Aste Brandolini	si	no	007	010	000	ITC33	03	A0101	Disciplinamento delle acque meteoriche di competenza stradale lungo alcuni tratti della SP 41 di Tiglieto	1	250.000,00 €	- €	- €	- €	250.000,00 €					NO
L80007350103202200056	02/24_MIT_AI	D67H22000380001	2024	Marco Ravera	si	no	007	010	000	ITC33	03	A0101	Disciplinamento delle acque meteoriche di competenza stradale lungo alcuni tratti della SP 14 di Davagna	1	230.000,00 €	- €	- €	- €	230.000,00 €					NO
L80007350103202200057	03/24_MIT_AI	D17H22000530001	2024	Marco Ravera	si	no	007	010	000	ITC33	03	A0101	Manutenzione straordinaria, a tratti saltuari, del manto stradale della SP 15 del Brugnato	1	285.000,00 €	- €	- €	- €	285.000,00 €					NO
L80007350103202200058	04/24_MIT_AI	D47H22000360001	2024	Marco Ravera	si	no	007	010	000	ITC33	03	A0101	Manutenzione straordinaria, a tratti saltuari, del manto stradale della SP 62 Franco Rolandi	1	265.000,00 €	- €	- €	- €	265.000,00 €					NO
L80007350103202200059	05/24_MIT_AI	D77H22000480001	2024	Marco Ravera	si	no	007	010	000	ITC33	03	A0101	Manutenzione straordinaria, a tratti saltuari, del manto stradale della SP 28 di Pieveveta e della SP 586 della Val d'Aveto	1	230.000,00 €	- €	- €	- €	230.000,00 €					NO
L80007350103202200062	03/22_MIMS	D17H22002550001	2024	Alessandro Dall'Aste Brandolini	si	no	007	010	10014	ITC33	03	A0101	Lavori di consolidamento del ciglio di valle alla prog.va km. 0+700 della SP 50 di Santo Stefano di Larvego, in Comune di Ceranesi	1	190.000,00 €	- €	- €	- €	190.000,00 €					NO
L80007350103202300016	17/23 MIT	D27H18001340001	2024	Francesca Villa	si	no	007	010	000	ITC33	03	A0101	CC: 17/23_MIT - SP dell'Ufficio Viabilità centro - Interventi di manutenzione straordinaria a tratti saltuari dei sistemi di smaltimento delle acque. (Comuni vari) SP 62	1	57.000,00 €	133.000,00 €	- €	- €	190.000,00 €					NO
L80007350103202300017	18/23 MIT	D37H18001370001	2024	Dagnino Raffaella	si	no	007	010	000	ITC33	03	A0101	CC: 18/23_MIT - SP dell'Ufficio Viabilità ponente - Interventi di manutenzione straordinaria a tratti saltuari dei sistemi di smaltimento delle acque. (Comuni vari) SP 5 - SP 6	1	57.000,00 €	133.000,00 €	- €	- €	190.000,00 €					NO
L80007350103202300023	25/23 MIT_EXTRA	D47H20001630001	2024	Francesca Villa	si	no	007	010	000	ITC33	03	A0101	SP dell'Ufficio Viabilità centro - Interventi di manutenzione straordinaria mediante consolidamenti localizzati dei cigli e delle scarpate stradali. (Comuni vari) SP 333 SP 29 SP 30 SP31 SP 39	1	400.000,00 €	- €	- €	- €	400.000,00 €					NO
L8000735 0103202300024	26/23 MIT_EXTRA	D47H20001650001	2024	Francesca Villa	si	no	007	010	000	ITC33	03	A0101	SP dell'Ufficio Viabilità ponente - Interventi di manutenzione straordinaria mediante consolidamenti localizzati dei cigli e delle scarpate stradali. (Comuni vari) SP 6 - SP 47	1	400.000,00 €	- €	- €	- €	400.000,00 €					NO
L80007350103202300032	41/23 MIT_PONTI	D67H21006640001	2025	Marco Ravera	si	no	007	010	000	ITC33	03	A0101	SP dell'Ufficio Viabilità levante - Ripristino ed adeguamento delle protezioni marginali su alcuni attraversamenti ed opere correlate mediante realizzazione di cordoli in c.a. ed installazione di barriera di sicurezza con adeguata classe di contenimento; ponti della SP 68 di Facciù e SP 55 di Moneglia	1	- €	335.000,00 €	- €	- €	335.000,00 €					NO
L80007350103202300033	42/23 MIT_PONTI	D67H21007600001	2025	Francesca Villa	si	no	007	010	000	ITC33	03	A0101	SP dell'Ufficio Viabilità centro - Ripristino ed adeguamento delle protezioni marginali su alcuni attraversamenti ed opere correlate mediante realizzazione di cordoli in c.a. ed installazione di barriera di sicurezza con adeguata classe di contenimento per i ponti della SP 14 di Davagna, della SP 25 di Orero e della SP 77 di Boasi	1	- €	335.000,00 €	- €	- €	335.000,00 €					NO
L80007350103202300034	43/23 MIT_PONTI	D77H21005760001	2025	Francesca Villa	si	no	007	010	000	ITC33	03	A0101	SP dell'Ufficio Viabilità ponente - Ripristino ed adeguamento delle protezioni marginali su alcuni attraversamenti ed opere correlate mediante realizzazione di cordoli in c.a. ed installazione di barriera di sicurezza con adeguata classe di contenimento per i ponti della SP 11 di Valbrevenna, della SP 12 di Nereno e della SP 84 di Montanesi	1	- €	330.000,00 €	- €	- €	330.000,00 €					NO
L80007350103202300035	44/23 MIT_PONTI	D17H21005750001	2025	Francesca Villa	si	no	007	010	000	ITC33	03	A0101	SP dell'Ufficio Viabilità levante - Consolidamento della struttura dei ponti mediante ripristino delle spalle, delle pile, degli archi e dell'intradosso dell'impalcato in C.A. mediante passivazione dei ferri scoperti e ripristino di adeguato copriferro con malte; ripristino delle spalle e delle pile e dei muri andatori in muratura mediante risarcitura ed eventuali interventi di rinforzo dell'impalcato e/o delle murature per i ponti della SP 26 della Val Graveglia, SP 26bis della ValMogliana, SP 27 di Cassego	1	- €	400.000,00 €	- €	- €	400.000,00 €					NO
L80007350103202300036	45/23 MIT_PONTI	D47H21005320001	2025	Francesca Villa	si	no	007	010	000	ITC33	03	A0101	SP dell'Ufficio Viabilità centro - Consolidamento della struttura dei ponti mediante ripristino delle spalle, delle pile, degli archi e dell'intradosso dell'impalcato in C.A. mediante passivazione dei ferri scoperti e ripristino di adeguato copriferro con malte; ripristino delle spalle e delle pile e dei muri andatori in muratura mediante risarcitura ed eventuali interventi di rinforzo dell'impalcato e/o delle murature per i ponti della SP 15 del Brugnato e della SP 62 Franco Rolandi	1	- €	400.000,00 €	- €	- €	400.000,00 €					NO

DIREZIONE TERRITORIO E MOBILITA'

ELENCO DEGLI INTERVENTI DEL PROGRAMMA

Numero intervento CUI	Cod. Int. Amm.ne	Codice CUP	Annuale nella quale si prevede di dare avvio alla procedura di affidamento	Responsabile del procedimento	lotto funzionale	lavoro complesso	codice ISTAT			localizzazione - codice NUTS	Settore e sottosectore intervento	Descrizione dell'intervento	Livello di priorità	STIMA DEI COSTI DELL'INTERVENTO					Intervento aggiuntivo o variazione a seguito di modifica programma						
							Reg	Prov / CM	Com					Primo anno 2024	Secondo anno 2025	Terzo anno 2026	Costi su annualità successive	Importo complessivo		Valore degli eventuali immobili di cui alla scheda C collegati all'intervento	Scadenza temporale ultima per l'utilizzo dell'eventuale finanziamento derivante da contrazione di mutuo	Apporto di capitale privato			
																						Importo	Tipologia		
L80007350103202300037	46/23 MIT_PONTI	D57H21007700001	2025	Francesca Villa	si	no	007	010	000	ITC33	03	A0101	1	- €	400.000,00 €	- €	- €	400.000,00 €							NO
L80007350103202300038	47/23 MIT_PONTI	D17H21005760001	2025	Marco Ravera	si	no	007	010	000	ITC33	03	A0101	1	- €	200.000,00 €	- €	- €	200.000,00 €							NO
L80007350103202300039	48/23 MIT_PONTI	D37H21007380001	2025	Francesca Villa	si	no	007	010	000	ITC33	03	A0101	1	- €	200.000,00 €	- €	- €	200.000,00 €							NO
L80007350103202300040	49/23 MIT_PONTI	D67H21006670001	2025	Francesca Villa	si	no	007	010	000	ITC33	03	A0101	1	- €	200.000,00 €	- €	- €	200.000,00 €							NO
L80007350103202300043	52/23 MIT_PONTI	D17H21005960001	2025	Francesca Villa	si	no	007	010	000	ITC33	03	A0101	1	- €	500.000,00 €	- €	- €	500.000,00 €							NO
L80007350103202300044	01/25_MIT_AI	D37H22001410001	2025	Alessandro Dall'Aste Brandolini	si	no	007	010	10011	ITC33	03	A0101	1	- €	249.000,00 €	- €	- €	249.000,00 €							NO
L80007350103202300045	02/25_MIT_AI	D17H22001320001	2025	Alessandro Dall'Aste Brandolini	si	no	007	010	10014	ITC33	03	A0101	1	- €	250.000,00 €	- €	- €	250.000,00 €							NO
L80007350103202300046	04/25_MIT_AI	D27H22001090001	2025	Marco Ravera	si	no	007	010	10066	ITC33	03	A0101	1	- €	190.000,00 €	- €	- €	190.000,00 €							NO
L80007350103202300048	06/25_MIT_AI	D97H22001160001	2025	Marco Ravera	si	no	007	010	100	ITC33	03	A0101	1	- €	310.000,00 €	- €	- €	310.000,00 €							NO
L80007350103202300049	07/25_MIT_AI	D97H22001170001	2025	Marco Ravera	si	no	007	010	100	ITC33	03	A0101	1	- €	240.000,00 €	- €	- €	240.000,00 €							NO
L80007350103202300050	08/25_MIT_AI	D47H22001090001	2025	Marco Ravera	si	no	007	010	100	ITC33	03	A0101	1	- €	265.000,00 €	- €	- €	265.000,00 €							NO
L80007350103202300051	09/25_MIT_AI	D87H22001300001	2025	Marco Ravera	si	no	007	010	100	ITC33	03	A0101	1	- €	475.000,00 €	- €	- €	475.000,00 €							NO
L80007350103202300052	10/25_MIT_AI	D37H22001440001	2025	Marco Ravera	si	no	007	010	100	ITC33	03	A0101	1	- €	360.000,00 €	- €	- €	360.000,00 €							NO
L80007350103202300053	01/23_MIMS	D47H22002470001	2024	Dagnino Raffaella	si	no	007	010	100	ITC33	03	A0101	1	196.219,00 €	- €	- €	- €	196.219,00 €							NO
L80007350103202300058	06/23_MIMS	D67H22002920001	2024	Alessandro Dall'Aste Brandolini	si	no	007	010	100	ITC33	03	A0101	1	350.000,00 €	- €	- €	- €	350.000,00 €							NO
L80007350103202300059	01/24_MIMS	D47H22002590001	2025	Marco Ravera	si	no	007	010	100	ITC33	03	A0101	1	300.000,00 €	- €	- €	- €	300.000,00 €							NO
L80007350103202300060	02/24_MIMS	D97H22002830001	2025	Marco Ravera	si	no	007	010	100	ITC33	03	A0101	1	250.000,00 €	- €	- €	- €	250.000,00 €							NO

SCHEDA D: PROGRAMMA TRIENNALE DELLE OPERE PUBBLICHE 2024/2026

DIREZIONE TERRITORIO E MOBILITA'

ELENCO DEGLI INTERVENTI DEL PROGRAMMA

Numero intervento CUI	Cod. Int. Amm.ne	Codice CUP	Annuità nella quale si prevede di dare avvio alla procedura di affidamento	Responsabile del procedimento	lotto funzionale	lavoro complesso	codice ISTAT			localizzazione - codice NUTS	Settore e sottosettore intervento	Descrizione dell'intervento	Livello di priorità	STIMA DEI COSTI DELL'INTERVENTO					Intervento aggiunto o variato a seguito di modifica programma					
							Reg	Prov / CM	Com					Primo anno 2024	Secondo anno 2025	Terzo anno 2026	Costi su annualità successive	Importo complessivo		Valore degli eventuali immobili di cui alla scheda C collegati all'intervento	Scadenza temporale ultima per l'utilizzo dell'eventuale finanziamento derivante da contrazione di mutuo	Apporto di capitale privato		
																						Importo	Tipologia	
L80007350103202300061	03/24_MIMS	D47H22002600001	2025	Francesca Villa	si	no	007	010	100	ITC33	03	A0101	SP 333 di Uscio, SP 14 di Davagna, SP 22 di Tribogna e SP 19 di Lumarzo - Interventi di miglioramento delle condizioni di sicurezza dell'infrastruttura stradale mediante manutenzione straordinaria dei dispositivi di ritenuta lungo l'intero percorso a tratti saltuari	1	550.000,00 €	- €	- €	- €	550.000,00 €					NO
L80007350103202300062	04/24_MIMS	D37H22003340001	2025	Alessandro Dall'Aste Brandolini	si	no	007	010	100	ITC33	03	A0101	SP 13 di Creto - Consolidamento ciglio di valle tra le progressive km 3+700 e km 3+800 per il miglioramento della sicurezza della viabilità	1	550.000,00 €	- €	- €	- €	550.000,00 €					NO
L80007350103202300064	01/25_MIMS	D67H22003020001	2026	Marco Ravera	si	no	007	010	100	ITC33	03	A0101	SP 58 della Crocetta - Interventi sulla scarpata di adeguamento funzionale del tracciato stradale tra le progressive km 13+000 e km 14+000	1	- €	450.000,00 €	- €	- €	450.000,00 €					NO
L80007350103202300065	02/25_MIMS	D47H22002610001	2026	Francesca Villa	si	no	007	010	100	ITC33	03	A0101	SP 19 di Lumarzo e SP 333 di Uscio - Interventi di manutenzione straordinaria di ripristino della sovrastruttura stradale lungo l'intero percorso a tratti saltuari	1	- €	450.000,00 €	- €	- €	450.000,00 €					NO
L80007350103202300066	03/25_MIMS	D47H22002620001	2026	Alessandro Dall'Aste Brandolini	si	no	007	010	100	ITC33	03	A0101	SP 69 delle Capanne di Marcarolo, SP 76 di Obicella e SP 41 di Tiglieto - consolidamento ciglio di valle a tratti saltuari fra le progressive km 1+000 e km 2+000 della SP 69, km 1+000 e km 2+900 della SP 76 e km 2+000 e km 2+500 della SP 41 al fine di migliorare le condizioni di sicurezza all'utenza stradale	1	- €	450.000,00 €	- €	- €	450.000,00 €					NO
L80007350103202400001	08/24_MIT_AI	D47H23001470001	2024	Marco Ravera	si	no	007	010	100	ITC33	03	A0101	Manutenzione straordinaria, a tratti saltuari, del manto stradale della SP 24 di Lorisca, della SP 85 di Verzi nei Comuni di Lorisca, Cicagna, Oreo		420.000,00 €	- €	- €	- €	420.000,00 €					
L80007350103202400002	03/24_MIT_EXTRA	D47H20001600001	2024	Marco Ravera	si	no	007	010	000	ITC33	03	A0101	SP dell'Ufficio Viabilità levante - Interventi di manutenzione straordinaria a tratti saltuari di ripristino della sovrastruttura stradale	1	450.000,00 €	- €	- €	- €	450.000,00 €					
L80007350103202400003	04/24_MIT_EXTRA	D47H20001610001	2024	Marco Ravera	si	no	007	010	000	ITC33	03	A0101	SP dell'Ufficio Viabilità centro - Interventi di manutenzione straordinaria a tratti saltuari di ripristino della sovrastruttura stradale	1	450.000,00 €	- €	- €	- €	450.000,00 €					
L80007350103202400004	05/24_MIT_EXTRA	D47H20001620001	2024	Francesca Villa	si	no	007	010	000	ITC33	03	A0101	SP dell'Ufficio Viabilità ponente - Interventi di manutenzione straordinaria a tratti saltuari di ripristino della sovrastruttura stradale	1	450.000,00 €	- €	- €	- €	450.000,00 €					
L80007350103202400005	06/24_MIT_EXTRA	D47H20001630001	2024	Francesca Villa	si	no	007	010	000	ITC33	03	A0101	SP dell'Ufficio Viabilità levante - Interventi di manutenzione straordinaria mediante consolidamenti localizzati dei cigli e delle scarpate stradali (Comuni vari)	1	120.000,00 €	280.000,00 €	- €	- €	400.000,00 €					
L80007350103202400006	07/24_MIT_EXTRA	D47H20001640001	2024	Marco Ravera	si	no	007	010	000	ITC33	03	A0101	SP dell'Ufficio Viabilità centro - Interventi di manutenzione straordinaria mediante consolidamenti localizzati dei cigli e delle scarpate stradali (Comuni vari)	1	120.000,00 €	280.000,00 €	- €	- €	400.000,00 €					
L80007350103202400007	08/24_MIT_EXTRA	D47H20001650001	2024	Gianni Marchini	si	no	007	010	000	ITC33	03	A0101	SP dell'Ufficio Viabilità ponente - Interventi di manutenzione straordinaria mediante consolidamenti localizzati dei cigli e delle scarpate stradali (Comuni vari)	1	120.000,00 €	280.000,00 €	- €	- €	400.000,00 €					
L80007350103202400008	01/26_MIMS	D47H22002630001	2026		si	no	007	010	100	ITC33	03	A0101	SP 32 del Bocco di Levi - Lavori di consolidamento del ciglio di valle ed adeguamento della sezione stradale anche mediante la realizzazione di strutture di sostegno in c.a. e fondazioni speciali tra le progressive km 6+000 e km 8+300	1	- €	- €	247.500,00 €	577.500,00 €	825.000,00 €					
L80007350103202400009	02/26_MIMS	D67H22003030001	2026		si	no	007	010	100	ITC33	03	A0101	SP 88 del Facciù - Lavori di consolidamento della carreggiata stradale tra le progressive km 2+000 e km 4+000	1	- €	- €	75.000,00 €	175.000,00 €	250.000,00 €					
L80007350103202400010	04/26_MIMS	D47H22002640001	2026		si	no	007	010	100	ITC33	03	A0101	SP 62 Franco Rolandi - Interventi di miglioramento delle condizioni di sicurezza dell'infrastruttura stradale mediante manutenzione straordinaria dei dispositivi di ritenuta tra le progressive km 0+000 e km 4+500	1	- €	- €	105.000,00 €	245.000,00 €	350.000,00 €					
L80007350103202400011	05/26_MIMS	D17H22002640001	2026		si	no	007	010	100	ITC33	03	A0101	SP 15 del Brugno - Interventi di consolidamento del corpo stradale tra le progressive km 14+000 e km 25+669	1	- €	- €	172.500,00 €	402.500,00 €	575.000,00 €					
L80007350103202400012	06/26_MIMS	D37H22003360001	2026		si	no	007	010	100	ITC33	03	A0101	SP 13 di Creto - Consolidamento ciglio di valle tra le progressive km 1+700 e km 1+800	1	- €	- €	165.000,00 €	385.000,00 €	550.000,00 €					
L80007350103202400013	07/26_MIMS	D67H22003040001	2026		si	no	007	010	100	ITC33	03	A0101	SP 2 di S Olcese - ripristino sovrastruttura stradale mediante bitumatura a tratti saltuari tra le progressive km 6+000 e km 13+702	1	- €	- €	157.500,00 €	367.500,00 €	525.000,00 €					

DIREZIONE TERRITORIO E MOBILITA'

ELENCO DEGLI INTERVENTI DEL PROGRAMMA

Numero intervento CUI	Cod. Int. Amm.ne	Codice CUP	Annuale nella quale si prevede di dare avvio alla procedura di affidamento	Responsabile del procedimento	lotto funzionale	lavoro complesso	codice ISTAT			localizzazione - codice NUTS	Settore e sottosettore intervento	Descrizione dell'intervento	Livello di priorità	STIMA DEI COSTI DELL'INTERVENTO					Intervento aggiunto o variato a seguito di modifica programma					
							Reg	Prov / CM	Com					Primo anno 2024	Secondo anno 2025	Terzo anno 2026	Costi su annualità successive	Importo complessivo		Valore degli eventuali immobili di cui alla scheda C collegati all'intervento	Scadenza temporale ultima per l'utilizzo dell'eventuale finanziamento derivante da contrazione di mutuo	Apporto di capitale privato		
																						Importo	Tipologia	
L80007350103202400014	03_MIT_PONTI_2	D67H23000970001	2024	Alessandro Dall'Aste Brandolini	si	no	007	010	100	ITC33	03	A0101	1	757.472,54 €	- €	- €	- €	757.472,54 €						
L80007350103202400015	05_MIT_PONTI_2	D97H23000920001	2025	Marco Ravera	si	no	007	010	100	ITC33	03	A0101	1	- €	224.972,54 €	700.000,00 €	- €	924.972,54 €						
L80007350103202400016	08_MIT_PONTI_2	D67H23000980001	2025	Marco Ravera	si	no	007	010	100	ITC33	03	A0101	1	- €	127.500,00 €	700.000,00 €	150.000,00 €	977.500,00 €						
L80007350103202400017	09_MIT_PONTI_2	D77H23000800001	2025	Francesca Villa	si	no	007	010	100	ITC33	03	A0101	1	- €	127.500,00 €	500.000,00 €	350.000,00 €	977.500,00 €						

DIREZIONE TERRITORIO E MOBILITA'

ELENCO DEGLI INTERVENTI DEL PROGRAMMA

Numero intervento CUI	Cod. Int. Amm.ne	Codice CUP	Annuale nella quale si prevede di dare avvio alla procedura di affidamento	Responsabile del procedimento	lotto funzionale	lavoro complesso	codice ISTAT			localizzazione - codice NUTS	Settore e sottosectore intervento	Descrizione dell'intervento	Livello di priorità	STIMA DEI COSTI DELL'INTERVENTO					Intervento aggiunto o variato a seguito di modifica programma					
							Reg	Prov / CM	Com					Primo anno 2024	Secondo anno 2025	Terzo anno 2026	Costi su annualità successive	Importo complessivo		Valore degli eventuali immobili di cui alla scheda C collegati all'intervento	Scadenza temporale ultima per l'utilizzo dell'eventuale finanziamento derivante da contrazione di mutuo	Apporto di capitale privato		
																						Importo	Tipologia	
L80007350103202400018	10_MIT_PONTI_2	D87H23000990001	2025	Alessandro Dall'Aste Brandolini	si	no	007	010	100	ITC33	03	A0101	1	- €	427.500,00 €	550.000,00 €	- €	977.500,00 €						
L80007350103202400019	12_MIT_PONTI_2	D77H23000810001	2026	Marco Ravera	si	no	007	010	100	ITC33	03	A0101	1	- €	- €	127.350,50 €	849.003,32 €	976.353,82 €						
L80007350103202400020	13_MIT_PONTI_2	D57H23001070001	2026	Raffaella Dagnino	si	no	007	010	100	ITC33	03	A0101	1	- €	- €	127.649,50 €	820.000,00 €	947.649,50 €						
L80007350103202400021	14_MIT_PONTI_2	D77H23000820001	2026	Francesca Villa	si	no	007	010	100	ITC33	03	A0101	1	- €	- €	138.000,00 €	920.000,00 €	1.058.000,00 €						
L80007350103202400027	19_MIT_PONTI_2	D37H23000770001	2026	Alessandro Dall'Aste Brandolini	si	no	007	010	100	ITC33	03	A0101	1	- €	- €	179.417,61 €	702.417,61 €	881.835,22 €						
													TOT.	12.473.009,24 €	9.002.472,54 €	3.944.917,61 €	5.943.920,93 €							



**SCHEDA E: PROGRAMMA TRIENNALE DELLE OPERE PUBBLICHE 2024/2026****DELL'AMMINISTRAZIONE CITTA' METROPOLITANA DI GENOVA****DIREZIONE TERRITORIO E MOBILITA'****INTERVENTI RICOMPRESI NELL'ELENCO ANNUALE**

CODICE UNICO INTERVENTO - CUI	CUP	DESCRIZIONE INTERVENTO	RESPONSABILE DEL PROCEDIMENTO	Importo annualità	IMPORTO INTERVENTO	Finalità	Livello di priorità	Conformità Urbanistica	Verifica vincoli ambientali	LIVELLO DI PROGETTAZIONE	CENTRALE DI COMMITTEENZA O SOGGETTO AGGREGATORE AL QUALE SI INTENDE DELEGARE LA PROCEDURA DI AFFIDAMENTO		Intervento aggiunto o variato a seguito di modifica programma (*)
											codice AUSA	denominazione	
L80007350103202200016	D27H18001340001	SP dell'Ufficio Viabilità centro - Interventi di manutenzione straordinaria a tratti saltuari dei sistemi di smaltimento delle acque. (Comuni vari) SP 20 - SP 21	Francesca Villa	198.317,70	198.317,70	CPA	1	si	si	1	0000239527	Città Metropolitana di Genova	NO
L80007350103202200017	D37H18001370001	CC: 18/22_MIT - SP dell'Ufficio Viabilità ponente - Interventi di manutenzione straordinaria a tratti saltuari dei sistemi di smaltimento delle acque. (Comuni vari) SP 46 km 11+900 - SP 50 - SP 51 - SP 70	Dagnino Raffaella	190.000,00	190.000,00	CPA	1	si	si	1	0000239527	Città Metropolitana di Genova	NO
L80007350103202200022	D47H20001640001	SP dell'Ufficio Viabilità levante - Interventi di manutenzione straordinaria mediante consolidamenti localizzati dei cigli e delle scarpate stradali. (SP 32, SP 26)	Marco Ravera	400.000,00	400.000,00	CPA	1	si	si	1	0000239527	Città Metropolitana di Genova	NO
L80007350103202200023	D47H20001630001	CC: 25/22_MIT - SP dell'Ufficio Viabilità CENTRO - Interventi di manutenzione straordinaria mediante consolidamenti localizzati dei cigli e delle scarpate stradali. (Comuni vari) SP 62 km 16+500 - SP 16dir km 0+400 - SP 19	Francesca Villa	400.000,00	400.000,00	CPA	1	si	si	1	0000239527	Città Metropolitana di Genova	NO
L80007350103202200024	D47H20001650001	CC: 26/22_MIT - SP dell'Ufficio Viabilità ponente - Interventi di manutenzione straordinaria mediante consolidamenti localizzati dei cigli e delle scarpate stradali. (Comuni vari) SP 3 km 5+100 e km 5+900 - SP 11 km 0+200 e km 3+500 - SP 69 km 4+700	Francesca Villa	400.000,00	400.000,00	CPA	1	si	si	1	0000239527	Città Metropolitana di Genova	NO

**SCHEDA E: PROGRAMMA TRIENNALE DELLE OPERE PUBBLICHE 2024/2026**

**DELL'AMMINISTRAZIONE CITTA' METROPOLITANA DI GENOVA**

**DIREZIONE TERRITORIO E MOBILITA'**

**INTERVENTI RICOMPRESI NELL'ELENCO ANNUALE**

CODICE UNICO INTERVENTO - CUI	CUP	DESCRIZIONE INTERVENTO	RESPONSABILE DEL PROCEDIMENTO	Importo annualità	IMPORTO INTERVENTO	Finalità	Livello di priorità	Conformità Urbanistica	Verifica vincoli ambientali	LIVELLO DI PROGETTAZIONE	CENTRALE DI COMMITENZA O SOGGETTO AGGREGATORE AL QUALE SI INTENDE DELEGARE LA PROCEDURA DI AFFIDAMENTO		Intervento aggiunto o variato a seguito di modifica programma (*)
											codice AUSA	denominazione	
L80007350103202200040	D87H21007530001	SP dell'Ufficio Viabilità ponente - Ripristino e adeguamento dell'estradosso dell'impalcato di ponti mediante: sostituzione dei giunti di dilatazione, degli appoggi, rifacimento dell'impermeabilizzazione e ripristino delle pendenze trasversali tramite stesa di conglomerato bituminoso ed adeguamento delle opere di	Francesca Villa	270.000,00	270.000,00	CPA	1	si	si	1	0000239527	Città Metropolitana di Genova	NO
L80007350103202200033	D17H21005590001	SP dell'Ufficio Viabilità centro - Ripristino ed adeguamento delle protezioni marginali su alcuni attraversamenti ed opere correlate mediante realizzazione di cordoli in c.a. ed installazione di barriera di sicurezza con adeguata classe di contenimento per i ponti della SP 14 di Davagna, della SP 21 di Nivona, della SP 48 del Frangolo e	Francesca Villa	456.000,00	456.000,00	CPA	1	si	si	1	0000239527	Città Metropolitana di Genova	NO
L80007350103202200034	D17H21005610001	SP dell'Ufficio Viabilità levante - Ripristino ed adeguamento delle protezioni marginali su alcuni attraversamenti ed opere correlate mediante realizzazione di cordoli in c.a. ed installazione di barriera di sicurezza con adeguata classe di contenimento; per il 2021 ponti della SP 586 della Val d'Aveto, della SP 26 di Val Gravenlia	Marco Ravera	456.000,00	456.000,00	CPA	1	si	si	1	0000239527	Città Metropolitana di Genova	NO
L80007350103202200035	D57H21007450001	SP dell'Ufficio Viabilità levante - Consolidamento della struttura dei ponti mediante ripristino delle spalle, delle pile, degli archi e dell'intradosso dell'impalcato in C.A. mediante passivazione dei ferri scoperti e ripristino di adeguato copriferro con malte; ripristino delle spalle e delle pile e dei muri andatori in muratura mediante risarcitura ed	Francesca Villa	500.000,00	500.000,00	CPA	1	si	si	1	0000239527	Città Metropolitana di Genova	NO
L80007350103202200036	D17H21005620001	SP dell'Ufficio Viabilità centro - Consolidamento della struttura dei ponti mediante ripristino delle spalle, delle pile, degli archi e dell'intradosso dell'impalcato in C.A. mediante passivazione dei ferri scoperti e ripristino di adeguato copriferro con malte; ripristino delle spalle e delle pile e dei muri andatori in muratura mediante risarcitura ed	Francesca Villa	500.000,00	500.000,00	CPA	1	si	si	1	0000239527	Città Metropolitana di Genova	NO
L80007350103202200037	D77H21005670001	SP dell'Ufficio Viabilità ponente - Consolidamento della struttura dei ponti mediante ripristino delle spalle, delle pile, degli archi e dell'intradosso dell'impalcato in C.A. mediante passivazione dei ferri scoperti e ripristino di adeguato copriferro con malte; ripristino delle spalle e delle pile e dei muri	Francesca Villa	500.000,00	500.000,00	CPA	1	si	si	1	0000239527	Città Metropolitana di Genova	NO
L80007350103202200038	D67H21006570001	SP dell'Ufficio Viabilità levante - Ripristino e adeguamento dell'estradosso dell'impalcato di ponti mediante: sostituzione dei giunti di dilatazione, degli appoggi, rifacimento dell'impermeabilizzazione e ripristino delle pendenze trasversali tramite stesa di conglomerato bituminoso ed adeguamento delle opere di	Marco Ravera	270.000,00	270.000,00	CPA	1	si	si	1	0000239527	Città Metropolitana di Genova	NO
L80007350103202200039	D47H21005270001	SP dell'Ufficio Viabilità centro - Ripristino e adeguamento dell'estradosso dell'impalcato di ponti mediante: sostituzione dei giunti di dilatazione, degli appoggi, rifacimento dell'impermeabilizzazione e ripristino delle pendenze trasversali tramite stesa di conglomerato bituminoso ed adeguamento delle opere di	Francesca Villa	260.000,00	260.000,00	CPA	1	si	si	1	0000239527	Città Metropolitana di Genova	NO
L80007350103202200053	D97H22000390001	Manutenzione straordinaria, a tratti saltuari, del manto stradale della SP 19 di Lumarzo	Marco Ravera	225.000,00	225.000,00	CPA	1	si	si	1	0000239527	Città Metropolitana di Genova	NO

**SCHEDA E: PROGRAMMA TRIENNALE DELLE OPERE PUBBLICHE 2024/2026**

DELL'AMMINISTRAZIONE CITTA' METROPOLITANA DI GENOVA

DIREZIONE TERRITORIO E MOBILITA'

**INTERVENTI RICOMPRESI NELL'ELENCO ANNUALE**

CODICE UNICO INTERVENTO - CUI	CUP	DESCRIZIONE INTERVENTO	RESPONSABILE DEL PROCEDIMENTO	Importo annualità	IMPORTO INTERVENTO	Finalità	Livello di priorità	Conformità Urbanistica	Verifica vincoli ambientali	LIVELLO DI PROGETTAZIONE	CENTRALE DI COMMITENZA O SOGGETTO AGGREGATORE AL QUALE SI INTENDE DELEGARE LA PROCEDURA DI AFFIDAMENTO		Intervento aggiunto o variato a seguito di modifica programma (*)
											codice AUSA	denominazione	
L80007350103202200055	D27H22000390001	Disciplinamento delle acque meteoriche di competenza stradale lungo alcuni tratti della SP 41 di Tiglieto	Alessandro Dall'Aste Brandolini	250.000,00	250.000,00	CPA	1	si	si	1	0000239527	Città Metropolitana di Genova	NO
L80007350103202200056	D87H22000380001	Disciplinamento delle acque meteoriche di competenza stradale lungo alcuni tratti della SP 14 di Davagna	Marco Ravera	230.000,00	230.000,00	CPA	1	si	si	1	0000239527	Città Metropolitana di Genova	NO
L80007350103202200057	D17H22000530001	Manutenzione straordinaria, a tratti saltuari, del manto stradale della SP 15 del Brugneto	Marco Ravera	285.000,00	285.000,00	CPA	1	si	si	1	0000239527	Città Metropolitana di Genova	NO
L80007350103202200058	D47H22000360001	Manutenzione straordinaria, a tratti saltuari, del manto stradale della SP 62 Franco Rolandi	Marco Ravera	265.000,00	265.000,00	CPA	1	si	si	1	0000239527	Città Metropolitana di Genova	NO
L80007350103202200059	D77H22000480001	Manutenzione straordinaria, a tratti saltuari, del manto stradale della SP 28 di Pievetta e della SP 586 della Val d'Aveto	Marco Ravera	230.000,00	230.000,00	CPA	1	si	si	1	0000239527	Città Metropolitana di Genova	NO
L80007350103202200062	D17H22002550001	Lavori di consolidamento del ciglio di valle alla prog.va km. 0+700 della SP 50 di Santo Stefano di Larvego, in Comune di Ceranesi	Alessandro Dall'Aste Brandolini	190.000,00	190.000,00	CPA	1	si	si	1	0000239527	Città Metropolitana di Genova	NO
L80007350103202300016	D27H18001340001	CC: 17/23_MIT - SP dell'Ufficio Viabilità centro - Interventi di manutenzione straordinaria a tratti saltuari dei sistemi di smaltimento delle acque. (Comuni vari) SP 62	Francesca Villa	57.000,00	190.000,00	CPA	1	si	si	1	0000239527	Città Metropolitana di Genova	NO
L80007350103202300017	D37H18001370001	CC: 18/23_MIT - SP dell'Ufficio Viabilità ponente - Interventi di manutenzione straordinaria a tratti saltuari dei sistemi di smaltimento delle acque. (Comuni vari) SP 5 - SP 6	Dagnino Raffaella	57.000,00	190.000,00	CPA	1	si	si	1	0000239527	Città Metropolitana di Genova	NO

**SCHEDA E: PROGRAMMA TRIENNALE DELLE OPERE PUBBLICHE 2024/2026****DELL'AMMINISTRAZIONE CITTA' METROPOLITANA DI GENOVA****DIREZIONE TERRITORIO E MOBILITA'****INTERVENTI RICOMPRESI NELL'ELENCO ANNUALE**

CODICE UNICO INTERVENTO - CUI	CUP	DESCRIZIONE INTERVENTO	RESPONSABILE DEL PROCEDIMENTO	Importo annualità	IMPORTO INTERVENTO	Finalità	Livello di priorità	Conformità Urbanistica	Verifica vincoli ambientali	LIVELLO DI PROGETTAZIONE	CENTRALE DI COMMITENZA O SOGGETTO AGGREGATORE AL QUALE SI INTENDE DELEGARE LA PROCEDURA DI AFFIDAMENTO		Intervento aggiunto o variato a seguito di modifica programma (*)
											codice AUSA	denominazione	
L80007350103202300023	D47H20001630001	SP dell'Ufficio Viabilità centro - Interventi di manutenzione straordinaria mediante consolidamenti localizzati dei cigli e delle scarpate stradali. (Comuni vari) SP 333 SP 29 SP 30 SP31 SP 39	Francesca Villa	400.000,00	400.000,00	CPA	1	si	si	1	0000239527	Città Metropolitana di Genova	NO
L8000735 0103202300024	D47H20001650001	SP dell'Ufficio Viabilità ponente - Interventi di manutenzione straordinaria mediante consolidamenti localizzati dei cigli e delle scarpate stradali.(Comuni vari) SP 6 - SP 47	Francesca Villa	400.000,00	400.000,00	CPA	1	si	si	1	0000239527	Città Metropolitana di Genova	NO
L80007350103202300053	D47H22002470001	Interventi di mitigazione del rischio di incidentalità presso tratte e nodi critici della rete stradale di competenza della C.M. di Genova – Modifica delle intersezioni della SP 8 alla prog.va km 10+500 e della SP 33 alla prog.va km 0+500 ed alla prog.va km 1+100	Dagnino Raffaella	196.219,00	196.219,00	CPA	1	si	si	1	0000239527	Città Metropolitana di Genova	NO
L80007350103202300058	D87H22002920001	SP 8 DI VOBBIA consolidamento ciglio di valle a tratti saltuari fra la prog.va 9+000 e prog.va km 10+000 per migliorare le condizioni di sicurezza all'utenza stradale	Alessandro Dall'Aste Brandolini	350.000,00	350.000,00	CPA	1	si	si	1	0000239527	Città Metropolitana di Genova	NO
L80007350103202300059	D47H22002590001	SP 42 di Romaggi e SP 45 di Santa Giulia - Interventi di consolidamento del rilevato stradale tra le progressive km 3+000 e km 7+000 della SP 42 e tra le progressive km 7+000 e km 9+000 della SP 45	Marco Ravera	300.000,00	300.000,00	CPA	1	si	si	1	0000239527	Città Metropolitana di Genova	NO
L80007350103202300060	D97H22002830001	SP 36 di Carro e SP 40 di Velva - Interventi di manutenzione straordinaria di ripristino della sovrastruttura stradale, a tratti saltuari, lungo l'intero percorso	Marco Ravera	250.000,00	250.000,00	CPA	1	si	si	1	0000239527	Città Metropolitana di Genova	NO
L80007350103202300061	D47H22002600001	SP 33 di Uscio, SP 14 di Davagna, SP 22 di Tribogna e SP 19 di Lumarzo - Interventi di miglioramento delle condizioni di sicurezza dell'infrastruttura stradale mediante manutenzione straordinaria dei dispositivi di ritenuta lungo l'intero percorso a tratti saltuari	Francesca Villa	550.000,00	550.000,00	CPA	1	si	si	1	0000239527	Città Metropolitana di Genova	NO
L80007350103202300062	D37H22003340001	SP 13 di Creto - Consolidamento ciglio di valle tra le progressive km 3+700 e km 3+800 per il miglioamento della sicurezza della viabilità	Alessandro Dall'Aste Brandolini	550.000,00	550.000,00	CPA	1	si	si	1	0000239527	Città Metropolitana di Genova	NO
L80007350103202400001	D47H23001470001	Manutenzione straordinaria, a tratti saltuari, del manto stradale della SP 24 di Lorsica, della SP 85 di Verzi nei Comuni di Lorsica, Cicagna, Orero	Marco Ravera	420.000,00	420.000,00	CPA	1	si	si	1	0000239527	Città Metropolitana di Genova	NO
L80007350103202400002	D47H20001600001	SP dell'Ufficio Viabilità levante - Interventi di manutenzione straordinaria a tratti saltuari di ripristino della sovrastruttura stradale.	Marco Ravera	450.000,00	450.000,00	CPA	1	si	si	1	0000239527	Città Metropolitana di Genova	NO

**SCHEDA E: PROGRAMMA TRIENNALE DELLE OPERE PUBBLICHE 2024/2026**

DELL'AMMINISTRAZIONE CITTA' METROPOLITANA DI GENOVA

DIREZIONE TERRITORIO E MOBILITA'

**INTERVENTI RICOMPRESI NELL'ELENCO ANNUALE**

CODICE UNICO INTERVENTO - CUI	CUP	DESCRIZIONE INTERVENTO	RESPONSABILE DEL PROCEDIMENTO	Importo annualità	IMPORTO INTERVENTO	Finalità	Livello di priorità	Conformità Urbanistica	Verifica vincoli ambientali	LIVELLO DI PROGETTAZIONE	CENTRALE DI COMMITTENZA O SOGGETTO AGGREGATORE AL QUALE SI INTENDE DELEGARE LA PROCEDURA DI AFFIDAMENTO		Intervento aggiunto o variato a seguito di modifica programma (*)
											codice AUSA	denominazione	
L80007350103202400003	D47H20001610001	SP dell'Ufficio Viabilità centro - Interventi di manutenzione straordinaria a tratti saltuari di ripristino della sovrastruttura stradale	Marco Ravera	450.000,00	450.000,00	CPA	1	si	si	1	0000239527	Città Metropolitana di Genova	NO
L80007350103202400004	D47H20001620001	SP dell'Ufficio Viabilità ponente - Interventi di manutenzione straordinaria a tratti saltuari di ripristino della sovrastruttura stradale	Francesca Villa	450.000,00	450.000,00	CPA	1	si	si	1	0000239527	Città Metropolitana di Genova	NO

**SCHEDA E: PROGRAMMA TRIENNALE DELLE OPERE PUBBLICHE 2024/2026**

DELL'AMMINISTRAZIONE CITTA' METROPOLITANA DI GENOVA

DIREZIONE TERRITORIO E MOBILITA'

**INTERVENTI RICOMPRESI NELL'ELENCO ANNUALE**

CODICE UNICO INTERVENTO - CUI	CUP	DESCRIZIONE INTERVENTO	RESPONSABILE DEL PROCEDIMENTO	Importo annualità	IMPORTO INTERVENTO	Finalità	Livello di priorità	Conformità Urbanistica	Verifica vincoli ambientali	LIVELLO DI PROGETTAZIONE	CENTRALE DI COMMITENZA O SOGGETTO AGGREGATORE AL QUALE SI INTENDE DELEGARE LA PROCEDURA DI AFFIDAMENTO		Intervento aggiunto o variato a seguito di modifica programma (*)
											codice AUSA	denominazione	
L80007350103202400005	D47H20001630001	SP dell'Ufficio Viabilità levante - Interventi di manutenzione straordinaria mediante consolidamenti localizzati dei cigli e delle scarpate stradali.(Comuni vari)	Francesca Villa	120.000,00	400.000,00	CPA	1	si	si	1	0000239527	Città Metropolitana di Genova	NO
L80007350103202400006	D47H20001640001	SP dell'Ufficio Viabilità centro - Interventi di manutenzione straordinaria mediante consolidamenti localizzati dei cigli e delle scarpate stradali. (Comuni vari)	Marco Ravera	120.000,00	400.000,00	CPA	1	si	si	1	0000239527	Città Metropolitana di Genova	NO
L80007350103202400007	D47H20001650001	SP dell'Ufficio Viabilità ponente - Interventi di manutenzione straordinaria mediante consolidamenti localizzati dei cigli e delle scarpate stradali. (Comuni vari)	Gianni Marchini	120.000,00	400.000,00	CPA	1	si	si	1	0000239527	Città Metropolitana di Genova	NO
L80007350103202400014	D87H23000970001	SP dell'Ufficio Viabilità ponente - interventi di risanamento e di rinforzo strutturale di ponti a seguito delle risultanze delle ispezioni e delle valutazioni della sicurezza previste dalla LL GG Ponti (D.M. 204 del 01/07/22) e delle ispezioni speciali e/o straordinarie, per i ponti che presentano criticità strutturali, in particolare: ripristino delle strutture in c.a. ammalorate, rinforzo e integrazione strutturale, ripristino e/o sostituzione appoggi, risanamento spalle e pile, archi e timpani, eventuale integrazione opere fondazionali scalzate o insufficienti; sostituzione e/o integrazione elementi o giunzioni in acciaio corrosi sostituzione giunti di dilatazione, ripristino e integrazione	Alessandro Dall'Aste Brandolini	757.472,54	757.472,54	CPA	1	si	si	1	0000239527	Città Metropolitana di Genova	NO

Il referente del programma

Ing. Gianni Marchini

Firmato

Edifici attivita'						Interventi di ADEGUAMENTO NORMATIVO							ALTRI INTERVENTI						
n.	Anagrafica Attività			Volumi	Superfici	ADEGUAMENTO / MIGLIORAMENTO SISMICO		ADEGUAMENTO ANTINCENDIO			ADEGUAMENTO BARRIERE ARCHITETTONICHE			Totale Stima Adeguamento Normativo	Conservazione del manufatto e adeguamento funzionale - completamento			Soffitti e controsoffitti	Totale Stima Altri interventi
	U	C	Denominazione attività/Indirizzo			Totale	Note	Totale	SCIA / CPI	NOTE	Totale	SI / NO	NOTE		Oggetto	Importo	Nota		
1	1	A	I.I.S.S. - Calvino Italo - Sede - Via Borzoli, 21 - Genova - Sestri Ponente - 16153	26.289	7.972	9.566.592,00		1.036.380,80	NO	da valutare con vecchio progetto	353.308,85	NO		10.956.281,65		1.000,00	in corso appalto Filise	235.539,24	236.539,24
2	3	A	I.I.S.S. - Rosselli Carlo - Sede - Via Giotto, 10 - Genova - Sestri Ponente - 16153	20.707	4.738	5.686.080,00			NO	in corso appalto PUI PNRR		NO	in corso appalto PUI PNRR	5.686.080,00			in corso appalto PUI PNRR		0,00
3	3	B	I.P.S.S.A. - Bergese Nino - Sede - Via Giotto, 8 - Genova - Sestri Ponente - 16153	36.346	9.718	11.661.588,00			NO	in corso appalto PUI PNRR		NO	in corso appalto PUI PNRR	11.661.588,00			in corso appalto PUI PNRR		0,00
4	3	C	Liceo - Mazzini Giuseppe - Succursale - Via Giotto, 10 - Genova - Sestri Ponente - 16153	9.543	2.648	3.178.188,00			NO	in corso appalto PUI PNRR		NO	in corso appalto PUI PNRR	3.178.188,00			in corso appalto PUI PNRR		0,00
5	3	D	I.I.S.S. - Calvino Italo - Succursale - Via Giotto, 8 - Genova - Sestri Ponente - 16153	1.938	525	629.592,00			NO	in corso appalto PUI PNRR		NO	in corso appalto PUI PNRR	629.592,00			in corso appalto PUI PNRR		0,00
6	6	A	Liceo - Lanfranconi Luigi - Sede - Via ai Cantieri, 2 - Genova - Voltri - 16158	32.241	7.929	9.514.368,00			SI		433.308,40	NO	parzialmente adeguato	9.947.676,40	intervento di rifacimento delle coperture dell'edificio vecchio e dell'edificio nuovo	2.013.000,00			2.013.000,00
7	8	A	Liceo - Lanfranconi Luigi - Succursale - Via Negro Antonio, 18 - Genova - Sestri Ponente - 16154	10.208	2.741	3.289.236,00		200.000,00	SI	progetto antincendio da rivedere a seguito di mutate condizioni	274.372,64	NO		3.763.608,64	Intervento di manutenzione alle facciate ed al tetto	881.694,00		100.603,30	982.297,30
8	9	A	Liceo - Mazzini Giuseppe - Succursale - Piazza Bonavino Cristoforo, 6 - Genova - Pegli - 16156	6.477	1.545	1.853.400,00			SI		174.083,72	NO		2.027.483,72					0,00
9	10	A	I.P.S.I.A. - Odero Attilio - Sede - Via Briscata, 4 - Genova - Sestri Ponente - 16154	28.700	6.759	8.110.968,00		878.688,20	NO	In corso appalto per miglioramento	771.430,33	NO		9.761.086,53	Intervento di manutenzione alle facciate	1.459.022,40	in corso finanziamento 13,850		1.459.022,40
10	11	A	I.I.S.S. - Levi Primo - Succursale - Corso Trento e Trieste, 101 - Ronco Scrivia - Borgo Fornari - 16019	9.915	3.168	3.801.276,00			SI		266.495,47	NO		4.067.771,47				5.522,78	5.522,78
11	12	A	I.I.S.S. - Levi Primo - Sede - Corso Trento e Trieste, 87c - Ronco Scrivia - Borgo Fornari - 16019	5.317	1.425	1.709.952,00		Documento di Indirizzo Preliminare adeguamento sismico approvato	NO	Progetto antincendio da rivedere	142.916,93	NO		2.038.113,73	Risanamento pareti , serramenti	514.028,00		52.402,87	566.430,87
12	13	A	I.I.S.S. - Levi Primo - Sede - Palestra, Aule, Laboratori Corso Trento e Trieste, 87c - Ronco Scrivia - Borgo Fornari - 16019	3.216	880			lavori appaltati	NO		17.289,46	NO	parzialmente adeguato	17.289,46					0,00
13	17	A	I.I.S.S. - Einaudi L./Casaregis G./Galilei G. - Sede - Via Cristofoli Pietro, 4 - Genova - Sampierdarena - 16151	14.018	3.784	4.541.376,00			SI		376.781,78	NO	parzialmente adeguato	4.918.157,78	risanamento palestra e archivio - serramenti	739.159,00		138.153,32	877.312,32

Edifici attivita'						Interventi di ADEGUAMENTO NORMATIVO							ALTRI INTERVENTI						
n.	Anagrafica Attività			Volumi	Superfici	ADEGUAMENTO / MIGLIORAMENTO SISMICO		ADEGUAMENTO ANTINCENDIO			ADEGUAMENTO BARRIERE ARCHITETTONICHE			Totale Stima Adeguamento Normativo	Conservazione del manufatto e adeguamento funzionale - completamento			Soffitti e controsoffitti	Totale Stima Altri interventi
	U	C	Denominazione attività/Indirizzo			Totale	Note	Totale	SCIA / CPI	NOTE	Totale	SI / NO	NOTE		Oggetto	Importo	Nota		
14	20	A	I.I.S.S. - Gastaldi Aldo / Abba Cesare - Sede - Via Col Dino , 32 - Genova - Sampierdarena - 16149	9.730	2.883	3.459.108,00		374.736,70	NO		261.539,51	NO		4.095.384,21	Intervento di sostituzione/manutenzioni complete facciate continue e serramenti (62,73% del totale)	1.279.591,63		95.897,82	1.375.489,45
15	20	B	I.T.T.L. - San Giorgio - Succursale - Via Col Dino , 32 - Genova - Sampierdarena - 16149	5.780	1.751	2.101.056,00		227.614,40	NO		155.369,45	NO		2.484.039,85	Intervento di sostituzione/manutenzioni complete facciate continue e serramenti (37,27% del totale)	829.361,86		56.968,80	886.330,66
16	21	A	I.I.S.S. - Gastaldi Aldo / Abba Cesare - Sede - Via Col Dino , 11 - Genova - Sampierdarena - 16149	29.313	8.138	9.765.072,00		1.057.882,80	NO		787.892,13	NO		11.610.846,93	Intervento di sostituzione/manutenzioni complete facciate continue e serramenti	4.538.400,00		288.893,78	4.827.293,78
17	22	A	I.I.S.S. - Gastaldi Aldo / Abba Cesare - Sede - Palestre/Laboratori Via Col Dino , 30 - Genova - Sampierdarena - 16149	12.557	2.919	3.502.920,00		379.483,00	NO		337.526,56	NO		4.219.929,56	Intervento di sostituzione/manutenzioni completa partedi facciate continue e serramenti	1.700.000,00		123.759,74	1.823.759,74
18	23	A	I.I.S.S. - Gastaldi Aldo / Abba Cesare - Succursale - Via Teglia , 12 - Genova - Teglia - 16161	22.057	5.548	6.657.060,00		721.181,50	NO	progetto antincendio da rivedere a seguito di mutate condizioni	592.878,24	NO		7.971.119,74	Intervento di sostituzione/manutenzioni completa partedi facciate continue e serramenti	600.000,00		217.388,69	817.388,69
19	23	B	- Appartamento custode - - Via Teglia , - Genova - Teglia - 16161	398	132	158.520,00			NO	incluso nella scuola		NO		158.520,00				3.922,45	3.922,45
20	24	A	I.P.S.I.S. - Gaslini Piero / Meucci Antonio - Sede - Via Pastorino Pasquale , 15 - Genova - Bolzaneto - 16162	12.600	3.139			lavori appaltati	SI		169.336,61	NO	parzialmente adeguato	169.336,61					0,00
21	25	A	I.P.S.I.S. - Gaslini Piero / Meucci Antonio - Sede - Laboratori Via Pastorino Pasquale , 15 - Genova - Bolzaneto - 16162	6.353	1.407	1.688.280,00			SI			SI		1.688.280,00					0,00
22	26	A	Liceo - Mazzini Giuseppe - Sede - Via Reti Paolo , 25 - Genova - Sampierdarena - 16151	14.819	4.215	5.058.108,00			SI		199.166,56	NO	parzialmente adeguato	5.257.274,56				132.777,71	132.777,71
23	29	A	Liceo - Fermi Enrico - Sede - Via Ulanowski Walter , 56 - Genova - Sampierdarena - 16151	23.695	6.195	7.434.348,00		805.387,70	NO	progetto antincendio da ripresentare	318.450,10	NO	parzialmente adeguato	8.558.185,80	Intervento di manutenzione alle facciate non oggetto di appalto	229.482,00		212.300,07	441.782,07
24	29	B	- Appartamento custode - - Via Ulanowski Walter , - Genova - Sampierdarena - 16151	388	114	136.416,00						NO		136.416,00				3.473,22	3.473,22
25	31	A	Liceo - Gobetti Piero - Sede - Via Spinola di S. Pietro , 1 - Genova - Sampierdarena - 16149	25.073	4.864	5.837.388,00		632.383,70	NO	progetto antincendio da ripresentare a seguito di mutate condizioni	202.183,47	NO	inadeguabile - solo interventi parziali	6.671.955,17					0,00
26	32	A	Liceo - Gobetti Piero - Succursale - Largo Gozzano Piero , 5 - Genova - Sampierdarena - 16149	11.738	2.355	2.825.532,00			SI		94.648,14	NO	parzialmente adeguato	2.920.180,14					0,00



Edifici attivita'						Interventi di ADEGUAMENTO NORMATIVO							ALTRI INTERVENTI							
n.	Anagrafica Attività			Volumi	Superfici	ADEGUAMENTO / MIGLIORAMENTO SISMICO		ADEGUAMENTO ANTINCENDIO			ADEGUAMENTO BARRIERE ARCHITETTONICHE			Totale Stima Adeguamento Normativo	Conservazione del manufatto e adeguamento funzionale - completamento			Soffitti e controsoffitti	Totale Stima Altri interventi	
	U	C	Denominazione attività/Indirizzo			Totale	Note	Totale	SCIA / CPI	NOTE	Totale	SI / NO	NOTE		Oggetto	Importo	Nota			Importo
27	33	A	Liceo - Gobetti Piero - Succursale - Via Spataro Giuseppe, 34 - Genova - Sampierdarena - 16151	6.835	2.004	2.405.196,00				SI		110.227,07	NO	parzialmente adeguato	2.515.423,07				67.360,99	67.360,99
28	34	A	Liceo - Da Vinci Leonardo - Sede - Via Arecco Bartolomeo, 2 - Genova - - 16122	39.161	8.937	10.724.676,00		25.000,00		SI	progetto antincendio da ripresentare a seguito di mutate condizioni	315.785,69	NO	parzialmente adeguato	11.065.461,69	Copertura palestra e intervento - rifacimento copertura ardesia - sostituzione serramenti	2.389.431,00			2.389.431,00
29	36	A	Liceo - Colombo - Succursale - Via Peschiera, 9 - Genova - 16122							SI	In corso di validità (da rinnovare)		SI		0,00			non di proprietà		0,00
30	36	B	Liceo - Cassini Gian Domenico - Succursale - Via Peschiera, 9 - Genova - 16122							SI	In corso di validità (da rinnovare)		SI		0,00			non di proprietà		0,00
31	37	A	Liceo - Colombo Cristoforo - Sede - Via Bellucci Dino, 2 - Genova - - 16124	26.279	5.197	6.236.604,00		675.632,10		NO	progetto antincendio in corso di redazione	282.538,92	NO	parzialmente adeguato	7.194.775,02	Lavori di manutenzione straordinaria alle coperture in ardesia lato nord - Lavori di manutenzione straordinaria per adeguamento normativo (2° lotto) - restauro conservativo del chiostro - interventi parziali su facciate e sostituzione serramenti	2.734.020,00			2.734.020,00
32	37	B	Liceo annesso al Convitto - Colombo Cristoforo - Sede - Via Bellucci Dino, 4-6 - Genova - - 16124	2.518	505			65.625,30		NO	progetto antincendio in corso di redazione	67.678,47	NO		133.303,77	lavori su facciate, serramenti	129.056,00	in corso lavori 13,850	24.815,44	153.871,44
33	37	C	- Convitto Colombo - Sede - Via Bellucci Dino, 4-6 - Genova - - 16124	41.221	9.584	11.500.452,00		1.245.882,30		NO	progetto antincendio in corso di redazione	1.107.991,12	NO		13.854.325,42	Lavori di manutenzione straordinaria parziale su facciate, serramenti e tetti	2.417.900,00		406.263,41	2.824.163,41
34	37	D	- Scuola elementare Colombo Cristoforo - Sede - Via Bellucci Dino, 4-6 - Genova - - 16124	3.495	887	1.064.136,00		115.281,40		NO	progetto antincendio in corso di redazione	93.948,70	NO		1.273.366,10	Lavori di manutenzione straordinaria serramenti	137.250,00		34.447,86	171.697,86
35	37	E	- Scuola media Colombo Cristoforo - Sede - Via Bellucci Dino, 4-6 - Genova - - 16124	3.718	648	777.492,00		84.228,30		NO	progetto antincendio in corso di redazione	99.941,11	NO		961.661,41	Lavori di manutenzione straordinaria serramenti	93.330,00		36.645,07	129.975,07
36	38	A	Liceo - Da Vinci Leonardo - Succursale - Largo Giardino Gaetano, 12 - Genova - - 16137	6.837	1.805	2.166.276,00				SI		91.881,16	NO	parzialmente adeguato	2.258.157,16				67.379,52	67.379,52
37	39	A	Liceo - Klee Paul /Barabino Nicolò - Succursale - Salita delle Battistine, 10 - Genova - - 16125	14.342	3.270	3.924.264,00				NO		77.101,77	NO	parzialmente adeguato	4.001.365,77	Sostituzione serramenti	724.680,00			724.680,00
38	40	A	Liceo - Cassini Gian Domenico - Sede - Via Galata, 34 - Genova - - 16121	29.223	7.457	6.600.000,00				NO	progetto definitivo	392.744,71	NO	parzialmente adeguato	6.992.744,71	interventi su parti di facciate e di serramenti	2.088.152,00			2.088.152,00

Edifici attivita'						Interventi di ADEGUAMENTO NORMATIVO							ALTRI INTERVENTI										
n.	Anagrafica Attività			Volumi	Superfici	ADEGUAMENTO / MIGLIORAMENTO SISMICO		ADEGUAMENTO ANTINCENDIO			ADEGUAMENTO BARRIERE ARCHITETTONICHE			Totale Stima Adeguamento Normativo	Conservazione del manufatto e adeguamento funzionale - completamento			Soffitti e controsoffitti	Totale Stima Altri interventi				
	U	C	Denominazione attività/Indirizzo			Totale	Note	Totale	SCIA / CPI	NOTE	Totale	SI / NO	NOTE		Oggetto	Importo	Nota			Importo			
39	42	A	Liceo - Pertini Sandro - Succursale - Corso Magenta, 2/A - Genova - - 16125	12.008	2.444	2.933.148,00				SI			129.103,36	NO	parzialmente adeguato	3.062.251,36			118.344,75	118.344,75			
40	45	A	I.I.S.S. - Firpo E. - Buonarroti M. - Sede - Via Canevari, 47-51 - Genova - - 16137	55.435	16.413	19.695.444,00		2.133.673,10		NO			149.004,33	NO	parzialmente adeguato	21.978.121,43			in corso progettazione 13,850	0,00			
41	45	C	Succursale - Via Canevari, 47-51 - Genova - - 16137	3.803	1.199	1.439.256,00		155.919,40		NO			10.220,75	NO	parzialmente adeguato	1.605.396,15				0,00			
42	46	A	I.I.S.S. - Majorana Ettore / Giorgi G. - Sede - Via Allende Salvador, 44 - Genova - Molassana - 16138	43.768	10.990	5.750.000,00	PFTE 2020	1.428.758,50		NO			235.288,74	NO	parzialmente adeguato	940.925,61			in corso progettazione 10,500	0,00			
43	46	B	Liceo - Da Vinci Leonardo - Succursale - Via Allende Salvador, 44 - Genova - Molassana - 16138	3.050	923		compreso nel PFTE 2020	120.027,70		NO			16.394,71	NO	parzialmente adeguato	136.422,41			in corso progettazione 10,500	0,00			
44	46	C	Auditorium - Allende Salvador - - Via Allende Salvador, 44 - Genova - Molassana - 16138	582	174		compreso nel PFTE 2020	22.582,30		NO			3.128,40	NO	parzialmente adeguato	25.710,70			in corso progettazione 10,500	0,00			
45	46	D	Centro di ascolto - Nuovo CIEP - Polo Giovani - - Via Allende Salvador, 44 - Genova - Molassana - 16138	2.371	659		compreso nel PFTE 2020	85.655,70		NO			12.745,88	NO	parzialmente adeguato	98.401,58			in corso progettazione 10,500	0,00			
46	46	F	I.I.S.S. - Marsano Bernardo - Succursale - Via Allende Salvador, 44 - Genova - Molassana - 16138	5.362	1.625		compreso nel PFTE 2020	211.225,30		NO			28.823,74	NO	parzialmente adeguato	240.049,04			in corso progettazione 10,500	0,00			
47	48	A	I.P.S.I.S. - Gaslini Piero / Meucci Antonio - Sede - Piazzale Valery Paul, 5 - Genova - - 16139	37.562	7.551	9.061.488,00				SI			1.009.636,41	NO		10.071.124,41			interventi ai piani e coperture	750.000,00	in corso progettazione 10,500	750.000,00	
48	49	A	I.I.S.S. - Montale Eugenio/Nuovo I.P.C. - Succursale - Via del Castoro, 1 - Genova - - 16137	7.046	1.822	2.186.400,00				SI			28.407,09	NO	parzialmente adeguato	2.214.807,09				69.439,54	69.439,54		
49	53	A	Liceo - D'Oria Andrea - Sede - Via Diaz Armando, 8 - Genova - - 16121	31.653	7.153	8.583.312,00				SI			255.239,39	NO	parzialmente adeguato	8.838.551,39			lavori di rifacimento copertura , interventi pearziali su facciate, serramenti	2.144.904,00		311.959,25	2.456.863,25
50	53	B	- Scuola Media Statale A. D'Oria Pascoli - Sede - Via Banderali, 6 - Genova - - 16121	8.375	1.925	2.309.424,00				NO	da rivedere competenze		67.535,93	NO	parzialmente adeguato	2.376.959,93					82.543,91	82.543,91	
51	54	A	I.I.S.S. - Majorana Ettore / Giorgi G. - Sede - Via Timavo, 63 - Genova - - 16132	46.316	11.643	13.971.852,00		1.513.617,30		NO			186.738,39	NO	parzialmente adeguato	15.672.207,69			Sostituzione serramenti - interventi parziali su facciate	3.038.330,00		456.471,63	3.494.801,63
52	54	B	I.I.S.S. - Montale Eugenio/Nuovo I.P.C. - Sede - Via Timavo, 63 - Genova - - 16132	27.592	7.338	8.806.032,00		953.986,80		NO			133.494,96	NO	parzialmente adeguato	9.893.513,76			Sostituzione serramenti - interventi parziali su facciate	1.745.984,00		271.934,18	2.017.918,18

Edifici attività						Interventi di ADEGUAMENTO NORMATIVO							ALTRI INTERVENTI							
n.	Anagrafica Attività			Volumi	Superfici	ADEGUAMENTO / MIGLIORAMENTO SISMICO		ADEGUAMENTO ANTINCENDIO			ADEGUAMENTO BARRIERE ARCHITETTONICHE			Totale Stima Adeguamento Normativo	Conservazione del manufatto e adeguamento funzionale - completamento			Soffitti e controsoffitti	Totale Stima Altri interventi	
	U	C	Denominazione attività/Indirizzo			Totale	Note	Totale	SCIA / CPI	NOTE	Totale	SI / NO	NOTE		Oggetto	Importo	Nota			Importo
53	56	A	I.P.S.E.O.A. - Polo Marco - Sezione Associata - Via S. Rocco, 1 - Camogli - 16032	6.914	1.727		Edificio da restituire a Comune dopo intervento in via Speroni			NO				Edificio da restituire a Comune dopo intervento in via Speroni			lavori in corso		0,00	
54	57	A	I.P.S.E.O.A. - Polo Marco - Sede - Via Sciaccaluga Angelo, 9 - Genova - Quarto - 16147	36.109	10.972	13.166.808,00			SI		194.115,91	NO	parzialmente adeguato	13.360.923,91	Sostituzione serramenti	2.536.380,00		355.879,17	2.892.259,17	
55	59	A	I.P.S.I.S. - Gaslini Piero / Meucci Antonio - Succursale - Viale Brea Bernabò, 65/B - Genova - Sturla - 16131	18.926	3.028	3.633.840,00		393.666,00	NO		508.719,43	NO		4.536.225,43	Intervento di manutenzione alle facciate	1.488.009,60		186.530,46	1.674.540,06	
56	60	A	I.I.S.S. - Marsano Bernardo - Sede - Aule Via alla Scuola di Agricoltura, 9 - Genova - Nervi - 16167	6.655	1.835	1.156.560,00	Intervento da prevedere su porzione di edificio storica, separata sismicamente dall'ampliamento			NO			NO	Intervento in corso						0,00
57	61	A	I.I.S.S. - Marsano Bernardo - Sede - Palestra Via alla Scuola di Agricoltura, 9 - Genova - Nervi - 16167	630	169	202.260,00				NO	8.471,74	NO	parzialmente adeguato	210.731,74				6.212,61	6.212,61	
58	62	A	I.I.S.S. - Marsano Bernardo - Sede - Uffici Via alla Scuola di Agricoltura, 9 - Genova - Nervi - 16167	1.146	368	442.164,00		47.901,10	NO	Da valutare se non soggetta	30.813,06	NO		520.878,16				11.298,12	11.298,12	
59	63	A	I.I.S.S. - Marsano Bernardo - Sede - Magazzino Via alla Scuola di Agricoltura, 9 - Genova - Nervi - 16167	339	113	135.660,00		14.696,50	NO	Da valutare se non soggetta	9.122,75	NO		211.742,75				3.345,01	3.345,01	
60	64	A	I.I.S.S. - Marsano Bernardo - Sede - Spogliatoi Via alla Scuola di Agricoltura, 9 - Genova - Nervi - 16167	244	71	85.296,00			NO	non soggetta	6.559,83	NO		136.495,83				2.405,27	2.405,27	
61	66	A	Liceo - Pertini Sandro - Sede - Via Battisti Cesare, 5 - Genova - Albaro - 16145	20.180	4.903	5.883.276,00			SI		162.722,48	NO	parzialmente adeguato	6.045.998,48	Intervento di manutenzione straordinaria al muro esterno - sostituzione serramenti	1.063.629,40		198.883,03	1.262.512,43	
62	68	A	Liceo - King Martin Luther - Sede - Via Sturla, 63 - Genova - Sturla - 16131	30.636	7.952	9.542.064,00		1.033.723,60	NO	Da rivedere progetto	411.735,15	NO	parzialmente adeguato	10.987.522,75	Intervento di manutenzione alle facciate	1.014.552,00	in corso progettazione 10,500	301.939,11	1.316.491,11	
63	69	A	Liceo - King Martin Luther - Succursale - Via Era Vittorino, 1 - Genova - Sturla - 16147	6.033	1.593		Comune di Genova	207.083,50	NO		162.165,82	NO		369.249,32				59.460,80	59.460,80	
64	70	A	I.I.S.S. - Da Vigo Giovanni / Da Recco Nicoloso - Sezione associata - Via Marconi Guglielmo, 41 - Recco - - 16036	13.265	3.449	4.138.236,00			SI		249.579,87	NO	parzialmente adeguato	4.387.815,87				130.732,31	130.732,31	
65	71	A	I.T.T.L. - San Giorgio - Sezione associata "Colombo Cristoforo" - Via Bettolo Giovanni, 17 - Camogli - - 16032	15.301	3.499	4.198.836,00			SI		82.257,66	NO	parzialmente adeguato	4.281.093,66	sostituzione serramenti	717.433,20			717.433,20	

Edifici attivita'						Interventi di ADEGUAMENTO NORMATIVO							ALTRI INTERVENTI							
n.	Anagrafica Attività			Volumi	Superfici	ADEGUAMENTO / MIGLIORAMENTO SISMICO		ADEGUAMENTO ANTINCENDIO			ADEGUAMENTO BARRIERE ARCHITETTONICHE			Totale Stima Adeguamento Normativo	Conservazione del manufatto e adeguamento funzionale - completamento			Soffitti e controsoffitti	Totale Stima Altri interventi	
	U	S	Denominazione attività/Indirizzo			Totale	Note	Totale	SCIA / CPI	NOTE	Totale	SI / NO	NOTE		Oggetto	Importo	Nota			Importo
66	71	B	- Appartamento custode - - Via Bettolo Giovanni , - Camogli - - 16032	305	83	99.864,00						NO		99.864,00				3.010,21	3.010,21	
67	72	B	- Uffici Città Metropolitana - - Largo Cattanei Francesco, 3 Genova - Quarto - 16147	55.401	14.191	17.029.356,00		1.844.846,90	NO			223.369,66	NO	parzialmente adeguato - previsto intervento	19.097.572,56	Edificio Se.di. Largo Cattanei , 3 Genova. Prosecuzione interventi di adeguamento alla sicurezza sugli ambienti di lavoro e compartimentazioni con altre attività - sostituzione serramenti , coperture e facciate	9.183.745,20	Prosecuzione del programma di adeguamento normativo degli ambienti di lavoro già avviato	546.014,73	9.729.759,93
68	72	D	- Uffici Regionali - - Largo Cattanei Francesco, 3 Genova - Quarto - 16147	6.944	1.852	2.222.676,00		240.789,90	NO	progetto antincendio da presentare		18.665,37	NO	parzialmente adeguato - previsto intervento	2.482.131,27	facciata già compresa , - serramenti	258.469,20		68.439,69	326.908,89
69	72	O	Centro diurno disabili - Cooperativa SABA - - Largo Cattanei Francesco, 3 Genova - Quarto - 16147	1.216					NO	non soggetta			SI		0,00					0,00
70	72	Q	Statale - Scuola dell'Infanzia Il Pratone - - Largo Cattanei Francesco, 3 Genova - Quarto - 16147	2.429	670	804.540,00		87.158,50	NO			78.341,22	NO		882.881,22				23.937,59	23.937,59
71	72	R	Comunale - Prato Verde - Scigno - - Largo Cattanei Francesco, 3 Genova - Quarto - 16147	3.695	1.050	1.260.204,00		136.522,10	NO			19.863,29	NO	parzialmente adeguato	1.280.067,29				36.416,03	36.416,03
72	73	A	I.P.S.E.O.A. - Polo Marco - - Palestra Largo Cattanei Francesco, 5 Genova - Quarto - 16147	7.137	1.385	1.661.400,00		179.985,00	NO			153.463,41	NO	parzialmente adeguato	1.994.848,41	sostituzione serramenti , manutenzione copertura, aree locali	1.297.124,80		70.337,39	1.367.462,19
	72		Liceo - Klee Paul /Barabino Nicolò - Sede - Via Maggio Giovanni, 11 - Genova - Quarto - 16147	14.593	4.144															
73	74	A	I.I.S.S. - Natta Giulio - De Ambrosio Giovanni V. - Sede principale - Via Chiusa, 107 - Sestri Levante - - 16039	38.912	22.513	27.015.012,00			SI			261.480,71	NO	parzialmente adeguato	27.276.492,71	serramenti e coperture	4.253.764,24		191.752,52	4.445.516,76
74	74	B	- Appartamento custode - - Via Chiusa, - Sestri Levante - - 16039	347	103	124.080,00							NO		124.080,00				3.424,05	3.424,05
75	75	A	I.I.S.S. - Liceti Fortunio - Sede - Piazzale Bontà Eugenio, 6-8 Rapallo - - 16035	44.386	11.963	14.355.648,00		affidata progettazione PFTE e vulnerabilità	1.555.195,20	NO		238.608,41	NO	parzialmente adeguato	16.149.451,61	Intervento di risanamento delle coperture	2.616.900,00		437.448,75	3.054.348,75
76	76	A	I.I.S.S. - Natta Giulio - De Ambrosio Giovanni V. - Sede associata - Via S. Antonio, 9 - Chiavari - - 16043	9.696	1.765	2.310.888,86		Documento di Indirizzo Preliminare adeguamento sismico approvato		SI		130.304,21	NO	parzialmente adeguato	2.441.193,07					0,00

Edifici attivita'						Interventi di ADEGUAMENTO NORMATIVO								ALTRI INTERVENTI									
n.	Anagrafica Attività			Volumi	Superfici	ADEGUAMENTO / MIGLIORAMENTO SISMICO		ADEGUAMENTO ANTINCENDIO			ADEGUAMENTO BARRIERE ARCHITETTONICHE			Totale Stima Adeguamento Normativo	Conservazione del manufatto e adeguamento funzionale - completamento			Soffitti e controsoffitti	Totale Stima Altri interventi				
	U	S	Denominazione attività/Indirizzo			Totale	Note	Totale	SCIA / CPI	NOTE	Totale	SI / NO	NOTE		Oggetto	Importo	Nota			Importo			
77	77	A	Liceo - Marconi G./Delpino F. - Sede - Piazza caduti di Nassiriya, 14 - Chiavari - - 16043	9.972	2.632	2.376.838,67		Documento di Indirizzo Preliminare adeguamento sismico approvato			342.110,60	NO	da valutare	134.022,93	NO	parzialmente adeguato	2.852.972,19	sostituzione serramenti	386.496,00			386.496,00	
78	78	A	I.T.C. - In Memoria dei Morti per la Patria - Sede - Corso Millo Enrico , 1 - Chiavari - - 16043	17.052	4.351			compreso nel CEA 78A			565.578,00	NO	da valutare	137.500,56	NO	parzialmente adeguato	703.078,56	sostituzione serramenti	579.744,00			579.744,00	
79	79	A	I.T.C. - In Memoria dei Morti per la Patria - Succursale - Via Castagnola Stefano , 11 - Chiavari - - 16043	6.720	1.988			Ultimati i lavori di adeguamento			258.406,20		da valutare vasche di accumulo		NO	Ultimati i lavori di adeguamento	258.406,20					0,00	
80	79	B	Liceo - Marconi - Delpino - Succursale - Via Castagnola Stefano , 11 - Chiavari - - 16043	2.136	624			Ultimati i lavori di adeguamento					da valutare vasche di accumulo Vedi 79A		NO	Ultimati i lavori di adeguamento	0,00						
81	85	A	I.I.S.S. - Caboto Giovanni - Sede - Via Ghio Gio Batta, 2 - Chiavari - - 16043	7.636	2.186			in corso appalto PNRR		NO			in corso appalto PNRR		NO	in corso appalto PNRR	0,00				in corso appalto PNRR	0,00	
82	86	A	I.I.S.S. - Da Vigo Giovanni / Da Recco Nicoloso - Sede - Via Minzoni Don Giovanni, 1 - Rapallo - - 16035	8.072	2.166	2.599.740,00				SI			65.090,53	NO	parzialmente adeguato	2.664.830,53	Lavori di straordinaria manutenzione alla copertura	1.141.920,00				1.141.920,00	
83	87	A	I.I.S.S. - Da Vigo Giovanni / Da Recco Nicoloso - Succursale - Passo delle Clarisse, 1 - Rapallo - - 16035	3.842	927			edifici storico di cui occupiamo una porzione		NO			51.637,59	NO		51.637,59							0,00
84	88	A	Liceo - Luzzati Emanuele - Sede - Via Ghio Gio Batta, 14 - Chiavari - - 16043	30.018	8.116	9.738.924,00				NO	1.055.050,10		806.852,33	NO		11.600.826,43					in corso progettazione 10,500	0,00	
85	89	A	I.I.S.S. - Marsano Bernardo - Sezione associata - Via Aste Vittorio , 1 - San Colombano Certenoli - - 16040	3.928	1.282			In corso lavori		NO		In corso lavori	105.587,05	NO		105.587,05					38.715,25	38.715,25	
86	94	A	Piscina - Ronco Scrivia - - Via alla Zona Sportiva, 42 - Ronco Scrivia - Località Piane - 16019	11.375	3.120	3.744.204,00				NO		Da valutare	152.878,57	NO		3.897.082,57	Sostituzione UTA + interventi parziali su facciate e copertura	600.000,00				600.000,00	
87	97	A	- Locali Città Metropolitana - - Palazzo Doria Spinola Largo Lanfranco Eros , 1 - Genova - - 16121	9.681	1.881	2.257.044,00				NO	244.513,10		Da valutare	78.067,46	NO		2.579.624,56	Intervento di restauro alle facciate- da concordare con Soprintendenza - intervento di restauro affreschi loggato	1.890.000,00			1.890.000,00	
88	97	E	Prefettura - Prefettura di Genova - - Palazzo Doria Spinola Largo Lanfranco Eros , 1 - Genova - - 16121	25.325	5.921	7.105.404,00				NO	769.752,10		Da valutare	204.213,75	NO	in corso intervento da parte del Provveditorato OOPP	8.079.369,85					0,00	
89	97	F	Residenza - Appartamento Prefetto - - Palazzo Doria Spinola Largo Lanfranco Eros , 1 - Genova - - 16121	6.250	1.539	1.847.364,00				NO		Non soggetta	50.399,73	NO	in corso intervento da parte del Provveditorato OOPP	1.897.763,73						0,00	

Edifici attivita'						Interventi di ADEGUAMENTO NORMATIVO							ALTRI INTERVENTI						
n.	Anagrafica Attività			Volumi	Superfici	ADEGUAMENTO / MIGLIORAMENTO SISMICO		ADEGUAMENTO ANTINCENDIO			ADEGUAMENTO BARRIERE ARCHITETTONICHE			Totale Stima Adeguamento Normativo	Conservazione del manufatto e adeguamento funzionale - completamente			Soffitti e controsoffitti	Totale Stima Altri interventi
	U	C	Denominazione attività/Indirizzo			Totale	Note	Totale	SCIA / CPI	NOTE	Totale	SI / NO	NOTE		Oggetto	Importo	Nota		
90	97	G	Residenza - Foresteria - - Palazzo Doria Spinola Largo Lanfranco Eros , 1 - Genova - - 16121	785	175	210.528,00		NO	Non soggetta	6.333,88	NO	in corso intervento da parte del Provveditorato OOPP	216.861,88					0,00	
91	97	H	Spazio espositivo - Centro polifunzionale "C.Sivori" - - Palazzo Doria Spinola Largo Lanfranco Eros , 1 - Genova - - 16121	6.525	1.818	2.181.492,00		NO	Da valutare	236.328,30	NO		2.417.820,30					0,00	
92	98	A	- Uffici Città Metropolitana - Piazzale Mazzini Giuseppe, 2 - Genova - - 16122	17.713	7.446	8.934.804,00		NO	Da valutare	967.937,10	NO	parzialmente adeguato - in corso intervento	9.997.964,61	Lavori di straordinaria manutenzione parziale alla facciata ed alla copertura, sostituzione serramenti	1.970.200,00	Prosecuzione del programma di adeguamento normativo degli ambienti di lavoro già avviato	174.576,44	2.144.776,44	
93	99	A	- Uffici Città Metropolitana - Salita Dinegro , 7 (int. 5 - 6 - 12) - Genova - - 16123	2.991	861		solo porzioni di immobile	111.919,60	NO	Da valutare	NO	non è possibile adeguarlo	111.919,60				29.475,98	29.475,98	
94	99	E	- Residenza appartamento - - Salita Dinegro , 7 int 10 - Genova - - 16123	830	248		solo porzioni di immobile		NO		NO	non è possibile adeguarlo	0,00				8.180,98	8.180,98	
95	101	A	- Uffici Città Metropolitana - Salita di S. Caterina, 10 (int 3 e 4) - Genova - - 16123	4.862	1.122		solo porzioni di immobile	145.850,90	NO	Da valutare	130.695,03	NO	parzialmente adeguato	276.545,93				47.921,51	47.921,51
96	101	B	Bar - BAR SIVORI - - Salita di S. Caterina, 48 r - Genova - - 16123	647	193			NO			NO		0,00				6.376,90	6.376,90	
97	102	A	Ufficio Regionale Scalstico Il Liguria - via Assarotti 38	5.864	1.634		solo porzioni di immobile			solo archivi, appalto da avviare							57.790,56		
98	106	A	Officina - Direzione Territorio e Mobilità - Viabilità - Via Geirato, 154R - Genova - Molassana - 16138	12.432	1.985		solo una campata di un capannone industriale	258.024,00	SI	progetto antincendio da ripresentare a seguito di mutate condizioni	334.161,84	NO	592.185,84					0,00	
99	107	A	- Accademia Italiana Marina Mercantile - - Via Oderico Nicolò , 10 - Genova - Albaro - 16145	8.074	2.069	2.482.608,00			Da valutare	65.106,89	NO		2.547.714,89				79.575,09	79.575,09	
100	108		Spazio multifunzionale centro Valle Grande		0				non soggetta										
101	109	B	- ex Circolo San Gerolamo - - Largo Cattanei Francesco, 1 - Genova - Quarto - 16147	1.425	324		solo porzioni di immobile				NO		0,00					0,00	
103	114	A	Caserna VV.F. - Chiavari - - Piazza Generale Negri di Sanfront, 38 - Chiavari - - 16043	5.049	1.320	1.584.192,00		NO	non soggetta	135.700,98	NO		1.719.892,98	Lavori di straordinaria manutenzione parziale alla facciata ed alla copertura, sostituzione serramenti	836.840,00		49.757,03	886.597,03	
105	117	A	Salita di S. Caterina, 50-52 r - Genova - - 16123	160			Porzione di immobile al piano strada			Porzione di immobile al piano strada		NO	0,00				1.574,83	1.574,83	
106	117	B	Cinema - Sala "Camillo Sivori" - - Salita di S. Caterina, 12 n - Genova - - 16123	729	213		solo porzioni di immobile		NO		NO		0,00				7.182,99	7.182,99	



Edifici attivita'						Interventi di ADEGUAMENTO NORMATIVO							ALTRI INTERVENTI							
n.	Anagrafica Attività			Volumi	Superfici	ADEGUAMENTO / MIGLIORAMENTO SISMICO		ADEGUAMENTO ANTINCENDIO			ADEGUAMENTO BARRIERE ARCHITETTONICHE			Totale Stima Adeguamento Normativo	Conservazione del manufatto e adeguamento funzionale - completamento			Soffitti e controsoffitti	Totale Stima Altri interventi	
	U	S	Denominazione attività/Indirizzo			Totale	Note	Totale	SCIA / CPI	NOTE	Totale	SI / NO	NOTE		Oggetto	Importo	Nota			Importo
124	270	A	I.P.S.E.O.A. - Polo Marco - Succursale - Cucina Via Soracco Agostino , 7 - San Colombano Certenoli - 16040	236	80	96.096,00		NO	progetto antincendio da presentare	3.175,22	NO		99.271,22				2.328,50	2.328,50		
125	273	A	I.I.S.S. - Montale Eugenio/Nuovo I.P.C. - Succursale - Via Archimede, 42-44-46 - Genova - Brignole - 16142	14.816	3.993	2.568.892,50	da progetto FTE	NO		278.758,49	NO		2.862.650,99	Intervento di manutenzione alla facciata ( cappotto)	1.340.000,00	da prevedere		1.340.000,00		
126	273	C	- Scuola Vespertina L'Oasi - Via Archimede, 42-44-46 - Genova - Brignole - 16142	837	236		da progetto FTE vedi 273 A	NO			NO		0,00					0,00		
127	275	A	PalestraPiazza Ghiglione , snc - Genova - - 16151	2.142	328	393.552,00		NO		57.570,07	NO		493.756,87	interventi locali facciata e tetto	250.000,00		21.109,02	271.109,02		
128	310		Istituto Marsano di via Festa 9, Arenzano	3.810	1.144	1.372.800,00	da valutare	SI		150.000,00	NO		1.522.800,00	Intervento di manutenzione alla copertura e serramenti	950.000,00		37.545,29	987.545,29		
129	311		Primo Levi di via XXV Aprile Busalla	4.729	1.159		porzione di edificio	NO	progetto antincendio da presentare	150.000,00	NO		300.698,60	Intervento di manutenzione alla copertura	658.800,00		46.608,25	705.408,25		
130	313		Liceo Da Vigo piazza dell'Orto Chiavari				porzione di edificio	NO	non soggetto									0,00		
131	314		Liceo Da Vigo corso Millo 121 Chiavari				porzione di edificio	NO	non soggetto									0,00		
132	316		Ist. Marconi via Castagnola 2, Chiavri Oblati				edificio inaffitto	SI										0,00		
133	316		Da Vigo via Castagnola 2, Chiavri Oblati				edificio inaffitto	SI										0,00		
134	317		Ist. Calvino di via Calda				porzione di edificio	No	non soggetto									0,00		
135			Nuovo polo scolastico del Levante - Colmata Chiavari											In corso attività propedeutiche per avvio progettazione per lotti funzionali.	64.500.000,00			64.500.000,00		
<b>TOTALI</b>				<b>1.569.745</b>	<b>409.914</b>	<b>424.772.160,03</b>				<b>27.568.345,20</b>			<b>17.881.276,57</b>				<b>463.621.883,07</b>	<b>142.769.917,93</b>	<b>7.707.619,97</b>	<b>149.129.747,34</b>



**ALLEGATO 1 - SCHEDA A : PROGRAMMA TRIENNALE DEI LAVORI PUBBLICI 2024/2026**  
**DELL'AMMINISTRAZIONE CITTA' METROPOLITANA DI GENOVA**  
**DIREZIONE SCUOLE E GOVERNANCE - SERVIZIO EDILIZIA E PATRIMONIO**

**QUADRO DELLE RISORSE NECESSARIE ALLA REALIZZAZIONE DEL PROGRAMMA**

TIPOLOGIA RISORSE	Arco temporale di validità del programma			
	Disponibilità finanziaria (1)			Importo Totale (2)
	Primo anno	Secondo anno	Terzo anno	
risorse derivanti da entrate aventi destinazione vincolata per legge	0,00	0,00	0,00	<b>0,00</b>
risorse derivanti da entrate acquisite mediante contrazione di mutuo	470.000,00	1.920.000,00	4.000.000,00	<b>6.390.000,00</b>
risorse acquisite mediante apporti di capitali privati	0,00	0,00	0,00	<b>0,00</b>
stanziamenti di bilancio	200.000,00	0,00	0,00	<b>200.000,00</b>
finanziamenti acquisibili ai sensi dell'articolo 3 del decreto-legge 31 ottobre 1990, n. 310, convertito con modificazioni dalla legge 22 dicembre 1990, n. 403	0,00	0,00	0,00	<b>0,00</b>
risorse derivanti da trasferimento di immobili	0,00	0,00	0,00	<b>0,00</b>
Altra tipologia (trasferimenti da terzi)	0,00	0,00	570.000,00	<b>570.000,00</b>
<b>Totale</b>	670.000,00	1.920.000,00	4.570.000,00	<b>7.160.000,00</b>

**Il referente del programma**  
**Ing. Gianni Marchini**  
 Firmato

Note

- (1) La disponibilità finanziaria di ciascuna annualità è calcolata come somma delle informazioni elementari relative ai costi annuali di ciascun intervento di cui alla scheda D.  
 (2) L'importo totale delle risorse necessarie alla realizzazione del programma triennale è calcolato come somma delle tre annualità

**ALLEGATO 1 - SCHEDA D: PROGRAMMA TRIENNALE DEI LAVORI PUBBLICI 2024/2026**

**DELL'AMMINISTRAZIONE CITTA' METROPOLITANA DI GENOVA  
DIREZIONE SCUOLE E GOVERNANCE - SERVIZIO EDILIZIA E PATRIMONIO**

**ELENCO DEGLI INTERVENTI DEL PROGRAMMA**

Codice Unico Intervento - CUJ (1)	Cod. Int. Amm.ne (2)	Codice CUP (3)	Annualità nella quale si prevede di dare avvio alla procedura di affidamento	Responsabile unico del progetto (4)	Lotto funzionale (5)	Lavoro complesso (6)	codice ISTAT			Localizzazione - codice NUTS	Tipologia	Settore e sotto-settore intervento	Descrizione dell'intervento	Livello di priorità (7)	STIMA DEI COSTI DELL'INTERVENTO					Valore degli eventuali immobili di cui alla scheda C collegati all'intervento (10)	Scadenza temporale ultima per l'utilizzo dell'eventuale finanziamento derivante da contrazioni e di mutuo	Apporto di capitale privato (11)		Intervento aggiunto o variato a seguito di modifica programma (12)		
							Reg	Prov / CM	Com						Primo anno	Secondo anno	Terzo anno	Costi su annualità successive	Importo complessivo (9)			Importo	Tipologia			
L80007350103202300009	LAS.22.00009	D32B200100003	2024	Allodi	no	no	07	210	025	ITC3	07	05.08	Adeguamento normativo e straordinaria manutenzione dei locali dell'Ufficio Regionale Scolastico di via Assarotti 38, Genova	1	570.000,00	570.000,00	0,00	0,00	1.140.000,00	----	----	----	----			
L80007350103202300006	LAS.22.00006	D32B22001740003	2024	Galesi	no	no	07	210	025	ITC3	07	05.08	Realizzazione di una scala interna per adeguamento antincendio presso l'edificio di Viale Sauli, 34 Genova - ospitante il Liceo "Klee / Barabino"	2	110.000,00	0,00	0,00	0,00	110.000,00	----	----	----	----			
L80007350103202300008	LAS.18.00008	D35B18002290003	2024	Guasco	no	no	07	210	025	ITC3	07	05.08	Adeguamento normativo mediante realizzazione di una riserva idrica antincendio a servizio dell'edificio di Saliata delle Battistine, 10 Genova ospitante il Liceo "Klee / Barabino"	2	200.000,00	0,00	0,00	0,00	200.000,00	----	----	----	----			
L80007350103202400023	LAV.24.02	D32B23002410003	2024	Allodi	no	no	07	210	025	ITC3	07	05.08	Manutenzione straordinaria delle coperture e completamento dell'adeguamento alla normativa antincendio dell'ala nuova dell'Istituto "B. Marsano" presso l'edificio di Via alla Scuola di Agricoltura 9 Genova	2	200.000,00	160.000,00	0,00	0,00	360.000,00	----	----	----	----			
L80007350103202400024	LAV.24.03	D38H23001670003	2024	Allodi	no	no	07	210	025	ITC3	07	05.08	Adeguamento alla normativa antincendio e rifacimento della copertura dell'edificio di Via Galata 34 Genova sede del Liceo "G.D. Cassini"	2	550.000,00	650.000,00	550.000,00	0,00	1.750.000,00	----	----	----	----			
L80007350103202400025	LAV.24.04	D38H23001680003	2024	Allodi	no	no	07	210	025	ITC3	07	05.08	Adeguamento alla normativa antincendio dell'edificio di via Canevari 51 Genova sede dell'Istituto "Firpo-Buonarroti"	2	580.000,00	1.600.000,00	820.000,00	0,00	3.000.000,00	----	----	----	----			
L80007350103202400022	LAV.24.01	D32B23002400003	2024	Miolo	no	no	07	210	025	ITC3	09	05.08	Sostituzione dei serramenti presso l'edificio di Via Sturla, 63 Genova sede del Liceo "Martin Luther King"	2	0,00	600.000,00	0,00	0,00	600.000,00	----	----	----	----			
															<b>2.210.000,00</b>	<b>3.580.000,00</b>	<b>1.370.000,00</b>	<b>0,00</b>	<b>7.160.000,00</b>							

Note

- (1) Numero intervento = "L" + cf amministrazione + prima annualità del primo programma nel quale l'intervento è stato inserito + progressivo di 5 cifre dalla prima annualità del primo programma
- (2) Numero interno liberamente indicato dall'amministrazione in base a proprio sistema di codifica
- (3) Indica il CUP (cfr. articolo 3 comma 5)
- (4) Riportare nome e cognome del responsabile del procedimento
- (5) Indica se lotto funzionale secondo la definizione di cui all'art.3 comma 1 lettera qq) del D.Lgs.50/2016
- (6) Indica se lavoro complesso secondo la definizione di cui all'art.3 comma 1 lettera oo) del D.Lgs.50/2016
- (7) Indica il livello di priorità di cui all'articolo 3 commi 11, 12 e 13
- (8) Ai sensi dell'art.4 comma 6, in caso di demolizione di opera incompiuta l'importo comprende gli oneri per lo smantellamento dell'opera e per la rinaturalizzazione, riqualificazione ed eventuale bonifica del sito.
- (9) Importo complessivo ai sensi dell'articolo 3, comma 6, ivi incluse le spese eventualmente già sostenute e con competenza di bilancio antecedente alla prima annualità
- (10) Riporta il valore dell'eventuale immobile trasferito di cui al corrispondente immobile indicato nella scheda C
- (11) Riportare l'importo del capitale privato come quota parte del costo totale
- (12) Indica se l'intervento è stato aggiunto o è stato modificato a seguito di modifica in corso d'anno ai sensi dell'art.5 commi 9 e 11. Tale campo, come la relativa nota e tabella, compaiono solo in caso di modifica del programma

**Il referente del programma**

**Ing. Gianni Marchini**

Firmato

**ALLEGATO 1 - SCHEDA E: PROGRAMMA TRIENNALE DEI LAVORI PUBBLICI 2024/2026**

**DELL'AMMINISTRAZIONE CITTA' METROPOLITANA DI GENOVA  
DIREZIONE SCUOLE E GOVERNANCE - SERVIZIO EDILIZIA E PATRIMONIO**

**INTERVENTI RICOMPRESI NELL'ELENCO ANNUALE**

Codice Unico Intervento - CUI	CUP	Descrizione intervento	Responsabile Unico del Progetto	Importo annualità	Importo intervento	Finalità	Livello di priorità	Conformità Urbanistica	Verifica vincoli ambientali	Livello di progettazione	Centrale di committenza o soggetto aggregatore al quale si intende delegare la procedura di affidamento		Intervento aggiunto o variato a seguito di modifica programma (*)
											codice AUSA	denominazione	
L80007350103202300009	D32B20000100003	Adeguamento normativo e straordinaria manutenzione dei locali dell'Ufficio Regionale Scolastico di via Assarotti 38, Genova	Allodi	570.000,00	1.140.000,00	ADN	1	si	si	4	0000239527	Città Metropolitana di Genova	
L80007350103202300006	D32B22001740003	Realizzazione di una scala interna per adeguamento antincendio presso l'edificio di Viale Sauli, 34 Genova - ospitante il Liceo "Klee / Barabino"	Galesi	110.000,00	110.000,00	ADN	2	si	si	3	0000239527	Città Metropolitana di Genova	
L80007350103202300008	D35B18002290003	Adeguamento normativo mediante realizzazione di una riserva idrica antincendio a servizio dell'edificio di Salita delle Battistine, 10 Genova ospitante il Liceo "Klee / Barabino"	Guasco	200.000,00	200.000,00	ADN	2	si	si	4	0000239527	Città Metropolitana di Genova	
L80007350103202400024	D32B23002410003	Manutenzione straordinaria delle coperture e completamento dell'adeguamento alla normativa antincendio dell'ala nuova dell'Istituto "B. Marsano" presso l'edificio di Via alla Scuola di Agricoltura 9 Genova	Allodi	200.000,00	360.000,00	ADN	2	si	si	1	0000239527	Città Metropolitana di Genova	
L80007350103202400025	D38H23001670003	Adeguamento alla normativa antincendio e rifacimento della copertura dell'edificio di Via Galata 34 Genova sede del Liceo "G.D. Cassini"	Allodi	550.000,00	1.750.000,00	ADN	2	si	si	3	0000239527	Città Metropolitana di Genova	
L80007350103202400026	D38H23001680003	Adeguamento alla normativa antincendio dell'edificio di via Canevari 51 Genova sede dell'Istituto "Firpo-Buonarroti"	Allodi	580.000,00	3.000.000,00	ADN	2	si	si	3	0000239527	Città Metropolitana di Genova	
				<b>2.210.000,00</b>	<b>6.560.000,00</b>								

**Il referente del programma**

**Ing. Gianni Marchini**

Firmato

(\*) Tale campo compare solo in caso di modifica del programma

Tabella E.0

ADN - Adeguamento normativo

AMB - Qualità ambientale

COP - Completamento Opera Incompiuta

CPA - Conservazione del patrimonio

MIS - Miglioramento e incremento di servizio

URB - Qualità urbana

VAB - Valorizzazione beni vincolati

DEM - Demolizione Opera Incompiuta

DEOP - Demolizione opere preesistenti e non più utilizzabili

Tabella E.2

1. progetto di fattibilità tecnico - economica: "documento di fattibilità delle alternative progettuali".

**INTERVENTI RICOMPRESI NELL'ELENCO ANNUALE**

Codice Unico Intervento - CUI	CUP	Descrizione intervento	Responsabile Unico del Progetto	Importo annualità	Importo intervento	Finalità	Livello di priorità	Conformità Urbanistica	Verifica vincoli ambientali	Livello di progettazione	Centrale di committenza o soggetto aggregatore al quale si intende delegare la procedura di affidamento		Intervento aggiunto o variato a seguito di modifica programma (*)
											codice AUSA	denominazione	
2. progetto di fattibilità tecnico - economica: "documento finale". 3. progetto definitivo 4. progetto esecutivo													



# **CITTÀ METROPOLITANA DI GENOVA**

**Direzione Territorio e mobilità**

## **PARERE DI REGOLARITA' TECNICA E CORRETTEZZA AMMINISTRATIVA**

Sulla sopracitata proposta si esprime, ai sensi degli articoli 49 e 147 bis primo comma del decreto legislativo n.267/2000, parere FAVOREVOLE in ordine al parere di regolarità tecnica attestante anche la regolarità e la correttezza dell'azione amministrativa.

Genova li, 03/11/2023

**Sottoscritto dal Dirigente  
(GIANNI MARCHINI)  
con firma digitale**



# CITTÀ METROPOLITANA DI GENOVA

## PARERE DI REGOLARITA' CONTABILE ATTESTANTE LA COPERTURA FINANZIARIA

Ai sensi degli artt. 49 1° comma e 147bis del decreto legislativo 18 agosto 2000, n.267

**Proponente: Direzione Territorio e mobilità**

**Oggetto: ADOZIONE DELLO SCHEMA DEL PROGRAMMA TRIENNALE DEI LAVORI PUBBLICI 2024/2026 E DELL'ELENCO ANNUALE DEI LAVORI PUBBLICI ANNO 2024**

Il presente provvedimento produce effetti diretti o indiretti sulla situazione economico-finanziaria e/o sul patrimonio dell'ente, evidenziate nelle imputazioni contabili di seguito indicate, per cui si esprime parere: FAVOREVOLE

Annotazioni o motivazioni del parere contrario:

### VISTO ATTESTANTE LA COPERTURA FINANZIARIA

S/E	Codice	Cap.	Azione		Importo	Prenotazione		Impegno		Accertamento		CUP	CIG
					Euro	N.	Anno	N.	Anno	N.	Anno		
<b>TOTALE ENTRATE:</b>					+								
<b>TOTALE SPESE:</b>					-								

Genova li, 07/11/2023

**Sottoscritto dal responsabile  
dei Servizi Finanziari  
(GIOVANNI LIBRICI)  
con firma digitale**



Città metropolitana di Genova - codice fiscale 80007350103  
Scheda G - Programma triennale degli acquisti di forniture e servizi 2024 - 2026  
Quadro delle risorse necessarie alla realizzazione del programma

Tipologia risorse	Arco temporale di validità del programma			
	Disponibilità finanziaria			Importo totale
	Primo anno	Secondo anno	Terzo anno	
Risorse derivanti da entrate aventi destinazione vincolata per legge	- €	- €	- €	- €
Risorse derivanti da entrate acquisite mediante contrazione di mutuo	500.000,00 €	500.000,00 €	500.000,00 €	1.500.000,00 €
Risorse acquisite mediante apporti di capitali privati	- €	- €	- €	- €
Stanzamenti di bilancio	2.269.500,00 €	3.681.350,00 €	5.270.300,00 €	11.221.150,00 €
Finanziamenti acquisibili ai sensi dell'articolo 3 del decreto-legge 31 ottobre 1990, n. 310, convertito, con modificazioni, dalla legge 22 dicembre 1990, n. 403	- €	- €	- €	- €
Risorse derivanti da trasferimento di immobili	- €	- €	- €	- €
Altro	- €	- €	- €	- €
<b>TOTALI</b>	<b>2.769.500,00 €</b>	<b>4.181.350,00 €</b>	<b>5.770.300,00 €</b>	<b>12.721.150,00 €</b>

Nota:

I dati del quadro delle risorse sono calcolati come somma delle informazioni elementari relative a ciascun intervento di cui alla Scheda H.

Scheda H



Città metropolitana di Genova - codice fiscale 80007350103  
 Scheda H - Programma triennale degli acquisti di forniture e servizi 2024 - 2026  
 Elenco degli acquisti del Programma

n.	codice	anno	anno	codice	si/no	codice	si/no	tabella CPV	testo	Priorità (1 = max, 3 = min)	Responsabile progetto (RUP)	Durata del contratto (numero in mesi)	Nuovo affidamento di contratto in essere?	Stima dei costi dell'acquisto					Codice AUSA Amministrazione delegata	Denominazione Amministrazione delegata
														(A) Stima costi Acquisto Primo anno (2024)	(B) Stima costi Acquisto Secondo anno (2025)	(C) Stima costi Acquisto Terzo anno (2026)	(D) Costi su annualità successive (2027 e seguenti)	(A) + (B) + (C) + (D) Stima costi Acquisto Totale		
1	80007350103202300002	2023	2024				F	30163100-0	Carburante	1	Torre M.	36	Si	115.500,00	370.000,00	370.000,00	244.500,00	1.100.000,00	0000226120	CONSIP
2	80007350103202400001	2'024	2025				S	30120000	Noleggio attrezzature di stampa	2	Persico S.	60	Si	0,00	20.000,00	60.000,00	220.000,00	300.000,00	0000226120	CONSIP
3	80007350103202400002	2'024	2025				S	32551200-2	Centralino	2	Torre M.	48	Si	0,00	23.200,00	48.000,00	123.800,00	195.000,00		
4	80007350103202400003	2'024	2025				S	66510000-8	Assicurazioni (RCT/RCO; auto; patrimoniale; infortuni conducente; all risk opere d'arte; casco veicoli)	2	Torre M.	36	Si	0,00	254.150,00	508.300,00	762.450,00	1.524.900,00		
5	80007350103202400004	2'024	2026				S	90900000-6	Servizio di pulizia derattizzazione disinfestazioni	2	Torre M.	36	Si	0,00	0,00	250.000,00	1.050.000,00	1.300.000,00		
6	80007350103202400005	2024	2024				S	98341120-2 98341140-8	Servizio di vigilanza e portierato	2	Torre M.	36	Si	34.000,00	68.000,00	68.000,00	34.000,00	204.000,00	0000168634	SUAR
7	80007350103202400006	2024	2025		no		F	65300000-6	Accordo Quadro per fornitura Energia elettrica (POD Scuole e Altri Edifici)	1	Lonati M.G.	24		0,00	866.000,00	1.886.000,00	1.022.000,00	3.774.000,00	0000267134	Consorzio Energia Liguria
8	80007350103202300004	2022	2025		no		S	32412110-8	Servizi di Linee dati e di telefonia fissa (Convenzione Consip)	1	Lonati M.G.	60		0,00	150.000,00	150.000,00	450.000,00	750.000,00	0000226120	CONSIP
9	800073501032024000021	2024	2024				F	30199770-8	Acquisto di buoni pasto elettronici per il personale dipendente	2	Allitta S.	36	si	400.000,00	400.000,00	400.000,00	0,00	1.200.000,00	0000226120	CONSIP
10	80007350103202300003	2023	2'024				S	90620000-9	Sgombero neve su viabilità metropolitana	1	Marchini G.	6	si	150.000,00	400.000,00	0,00	0,00	550.000,00		
11	80007350103202400007	2024	2025				S	90620000-9	Sgombero neve su viabilità metropolitana	1	Marchini G.	6	si	0,00	150.000,00	400.000,00	0,00	550.000,00		



Scheda H



Città metropolitana di Genova - codice fiscale 80007350103  
 Scheda H - Programma triennale degli acquisti di forniture e servizi 2024 - 2026  
 Elenco degli acquisti del Programma

													Stima dei costi dell'acquisto							
Numero intervento CUI	Prima annualità del primo programma nel quale l'intervento è stato inserito	Annualità nella quale si prevede l'avvio della procedura di acquisto	Codice CUP	Acquisto ricompreso nell'importo complessivo di un lavoro o di altra acquisizione presente	CUI lavoro o altra acquisizione nel cui importo complessivo l'acquisto è ricompreso	Lotto funzionale	Servizio (Forniture / Servizi)	CPV	Descrizione Acquisto	Priorità (1 = max, 3 = min)	Responsabile progetto (RUP)	Durata del contratto (numero in mesi)	Nuovo affidamento di contratto in essere?	(A) Stima costi Acquisto Primo anno (2024)	(B) Stima costi Acquisto Secondo anno (2025)	(C) Stima costi Acquisto Terzo anno (2026)	(D) Costi su annualità successive (2027 e seguenti)	(A) + (B) + (C) + (D) Stima costi Acquisto Totale	Codice AUSA Amministrazione delegata	Denominazione Amministrazione delegata
n.	codice	anno	anno	codice	si/no	codice	si/no	tabella CPV	testo		testo		si/no	valore	valore	valore	valore	valore (somma)	codice	testo
12	80007350103202400008	2024	2026				S	90620000-9	Sgombero neve su viabilità metropolitana	1	Marchini G.	6	si	0,00	0,00	150.000,00	400.000,00	550.000,00		
13	80007350103202400009	2024	2024				S	90670000-4	Taglio erba su viabilità metropolitana	1	Marchini G.	4	si	550.000,00	0,00	0,00	0,00	550.000,00		
14	80007350103202400010	2024	2025				S	90670000-4	Taglio erba su viabilità metropolitana	1	Marchini G.	4	si	0,00	550.000,00	0,00	0,00	550.000,00		
15	80007350103202400011	2024	2026				S	90670000-4	Taglio erba su viabilità metropolitana	1	Marchini G.	4	si	0,00	0,00	550.000,00	0,00	550.000,00		
16	80007350103202300006	2023	2024				F	44113610-4	Forniture bitume per viabilità metropolitana	1	Marchini G.	36	si	230.000,00	230.000,00	230.000,00	0,00	690.000,00		
17	80007350103202300007	2023	2024				F	34927100-2	Fornitura sale per viabilità metropolitana	1	Marchini G.	36	si	200.000,00	200.000,00	200.000,00	0,00	600.000,00		
18	80007350103202400019	2'024	2'024				S	71241000-9	Servizio di Progettazione "Studio di Fattibilità Nuovo Polo scolastico del Levante - Colmata di Chiavari"		Allodi A.	12		590.000,00	0,00	0,00	0,00	590.000,00		
19	80007350103202400012	2'024	2'024				S	71315400-3	PUI - Servizio di collaudo in corso d'opera per l'Intervento di Realizzazione del Polo Scolastico del Ponente-LAS.22.00003 via Giotto (finanziato PNRR)	1	Allodi A.	36		100.000,00	100.000,00	76.000,00	0,00	276.000,00		
20	80007350103202400013	2024	2024				F	34143000-1	acquisto 4 pale gommate	1	Marchini G.	12	si	200.000,00	0,00	0,00	0,00	200.000,00		
21	80007350103202400014	2024	2025				F	43262000-7	acquisto 5 mini escavatori	1	Marchini G.	12	si	300.000,00	0,00	0,00	0,00	300.000,00		
22	80007350103202400015	2024	2024				F	34134000-5	acquisto 12 autocarri leggeri	1	Marchini G.	12	si	0,00	264.000,00	0,00	0,00	264.000,00		
23	80007350103202400016	2024	2024				F	34134000-5	acquisto 1 autocarro con allestimenti speciali	1	Marchini G.	12	si	0,00	236.000,00	0,00	0,00	236.000,00		

Scheda H



Città metropolitana di Genova - codice fiscale 80007350103  
 Scheda H - Programma triennale degli acquisti di forniture e servizi 2024 - 2026  
 Elenco degli acquisti del Programma

													Stima dei costi dell'acquisto											
Numero intervento CUI	Prima annualità del primo programma nel quale l'intervento è stato inserito	Seconda annualità nella quale si prevede l'avvio della procedura di acquisto	Codice CUP	Acquisto ricompreso nell'importo complessivo di un lavoro o di altra acquisizione presente	CUI lavoro o altra acquisizione nel cui importo complessivo l'acquisto è ricompreso	Lotto funzionale	Servizio (Forniture / Servizi)	CPV	Descrizione Acquisto	Priorità (1 = max, 3 = min)	Responsabile progetto (RUP)	Durata del contratto (numero in mesi)	Nuovo affidamento di contratto in essere?	(A) Stima costi Acquisto Primo anno (2024)	(B) Stima costi Acquisto Secondo anno (2025)	(C) Stima costi Acquisto Terzo anno (2026)	(D) Costi su annualità successive (2027 e seguenti)	(A) + (B) + (C) + (D) Stima costi Acquisto Totale	Codice AUSA Amministrazione delegata	Denominazione Amministrazione delegata				
n.	codice	anno	anno	codice	si/no	codice	si/no	tabella CPV	testo		testo		si/no	valore	valore	valore	valore	valore (somma)	codice	testo				
24	80007350103202400017	2024	2024				F	34134000-5	acquisto 1 autocarro con allestimenti speciali	1	Marchini G.	12	si	0,00	0,00	250.000,00	0,00	250.000,00						
25	80007350103202400018	2024	2025				F	34134000-5	acquisto 10 autocarri	1	Marchini G.	12	si	0,00	0,00	250.000,00	0,00	250.000,00						
													<b>TOTALE</b>					<b>2.769.500,00</b>	<b>4.181.350,00</b>	<b>5.770.300,00</b>	<b>4.306.750,00</b>	<b>17.027.900,00</b>		

**Avvertenza:**

Rispetto al Modello di Scheda H dell'Allegato 1.5 II al D.Lgs 36/2023 sono state apportate le seguenti variazioni:

- Colonna "Codice Fiscale Amministrazione" non riportata (codice fiscale 80007350103 indicato una sola volta in testa)
- Colonna "Ambito Geografico di esecuzione dell'acquisto (Regione)" non riportata (coincide sempre con la Liguria)
- Colonna "Apporto di capitale privato - Importo" e Colonna "Apporto di capitale privato - tipologia" non riportate (nessun apporto di capitale privato)

(\*) Il totale NON include, ai sensi dell'art.6 comma 6 dell'Allegato 1.6 al D.Lgs 36 del 2023 gli importi dell'intervento n.19 - essendo già compreso nel programma triennale dei lavori



**Città metropolitana di Genova - codice fiscale 80007350103**  
**Scheda I - Programma triennale degli acquisti di forniture e servizi 2024 - 2026**  
**Elenco degli interventi previsti nella prima annualità**  
**del precedente programma biennale e non riproposti e non avviati**

<b>Numero intervento CUI</b>	<b>CUP</b>	<b>Descrizione Acquisto</b>	<b>Importo intervento</b>	<b>Livello di priorità</b>	<b>motivo per il quale l'intervento non è riproposto</b>
------------------------------	------------	-----------------------------	---------------------------	----------------------------	--

NON RICORRONO INTERVENTI NON RIPROPOSTI E NON AVVIATI

**Nota:**

**Tutti i dati vanno attinti dal precedente programma biennale, ad eccezione delle motivazioni per il non riproponimento**  
**Inserire il Livello di priorità solo se già previsto nel precedente programma biennale**



Città Metropolitana  
di Genova

**Direzione Scuole e Governance**  
**Servizio Edilizia e Patrimonio**

**PIANO DELLE ALIENAZIONI  
E VALORIZZAZIONI IMMOBILIARI  
- P.A.V.I. ANNO 2024 -**

	Comune	Indirizzo	Destinazione / Attività	Destinazione urbanistica	Identificativi Catastali	In Uso a Terzi (SI/NO)	Azioni previste	Note
1	Genova	Salita Di Negro, 7/12	Uffici	AC-CS Ambito Conservazione centro storico urbano	Sez. GEA Foglio 95 Particella 282 Sub 13 Cat. B/4 Sez. GEA Foglio 95 Particella 282 Sub 19 (50% proprietà indivisa lastrico colare)	NO	Alienazione	In corso giudizio congruità da parte dell'Agenzia delle Entrate (ADE) sulla stima redatta da società incaricata (agg. giugno 2022 per un valore di alienazione di € 270.000)
2	Genova	Via Ardini, 18 (Villa Marina)	Convitto - Residenza - Deposito	SIS.S Servizi pubblici	Sez. QUA Foglio 6 Particella 298: Sub. 1 Cat. B/1 - Sub. 2 Cat. A/3 - Sub. 3 Cat. C/2 - Sub. 4 Cat.F/5 Lastrico solare - Sub. 5 Cat. F/1 Area Urbana	NO	Alienazione	In corso giudizio congruità da parte dell'Agenzia delle Entrate (ADE) sulla stima redatta da società incaricata (agg. giugno 2022 per un valore di alienazione di € 652.400)
3	Genova	Via Redipuglia, 80	Posto auto esterno (n. 9 stalli con area di manovra)	PUC - Assetto Urbanistico - AC.IU. Destinazione d'uso Posteggio coperto	Sez. QUA - Foglio 6 - Mappale 2426 - Sub 18 - Cat. C/6	SI	Locazione / Alienazione	In corso stima Agenzia delle Entrate Attualmente in locazione
4	Genova	Largo Cattanei, 1	Uffici Palazzina ex polizia provinciale	PUC - Assetto Urbanistico - Edificio e parte area esterna: AC.IU. - parte area esterna: SIS.S. Destinazione d'uso Uffici Istituzionali (Sub.15-17) e Locale commerciale (Sub.16)	Sez. QUA - Foglio 6 - Particella 2426 - Sub 15-17 Cat. B/4 Sez. QUA - Foglio 6 - Particella 2426 - Sub 16 Cat. C/1 Sez. QUA - Foglio 6 - Particella 2428 Cat.F/1 (area esterna)	SI	Valorizzazione e/o Alienazione	In corso interlocuzioni con Enti ad uso pubblico per valorizzazione e/o alienazione. Attualmente parzialmente occupato da uffici pubblici. In corso giudizio congruità da parte dell'Agenzia delle Entrate (ADE) sulla stima redatta da società incaricata (agg. giugno 2022 per un valore di alienazione di € 722.000).
5	Genova	Via alla Stazione per Casella, 2 (Ex Polveriera Napoleonica)	Locale di deposito ad uso CMGe (Piano Terra) Locale utilizzato da A.G.A. per allenamento (Piano Primo)	PUC - Assetto Urbanistico - SIS-S Destinazione d'uso Laboratorio	SezGEC, Foglio 18, Particella783, Sub.7 e Sub.8 (piano terra) SezGEC, Foglio 18, Particella783, Sub.9 e Sub.10 (piano primo)	SI (piano primo)	Valorizzazione e/o Alienazione	In corso congruità Agenzia delle Entrate (piano terra e primo) Attualmente occupato da Associazione terzo settore
6	Genova	Via Lagaccio, 46 int. 5	Appartamento - Locali a disposizione oggetto di ristrutturazione	AR-UR Residenza	Sez. GEC Foglio 4 Particella 283 Sub. 18 Zona cens. 1 Cat. A/4 Classe 3 Consistenza 3,5 vani Rendita € 397,67	No	Valorizzazione e/o Alienazione	In corso valutazione estimativa da parte professionista incaricato
7	Genova	Via Mura di Santa Chiara, 3 int. 2	Uffici		3 immobili categoria A/10 iscritti al catasto: 1) sezione GEA - Foglio 98 - Mapp. 202 - Sub 107; 2) sezione GEA - Foglio 98 - Mapp. 202 - Sub 108; 3) sezione GEA - Foglio 98 - Mapp. 202 - Sub 109. LA consistenza è in vani (23, 10 e 15) Sez. GEA Fg. 98 Particella 202 Sub. 107 Consistenza 623 mq Sez. GEA Foglio 98 Particella 202 Sub. 109 Consistenza 422 mq Sez. GEA Foglio 98 Particella 202 Sub. 108 Consistenza 218 mq	NO	Valorizzazione e/o Alienazione	Richiesto giudizio di congruità da parte dell'Agenzia delle Entrate (ADE) sulla stima redatta da società incaricata (agg. settembre 2022 per un valore di locazione di € 171.000). Presente una stima ADE (febb. 2021) per alienazione per € 2.605.000
8	Genova	Via Mura di Santa Chiara, 7R int. 28	Autorimessa		Sez. GEA Foglio 98 Particella 202 Sub. 84 Consistenza 248 mq Rendita € 1.583,46 Categoria catastale C/6	NO	Valorizzazione e/o Alienazione	Richiesto giudizio di congruità da parte dell'Agenzia delle Entrate (ADE) sulla stima redatta da società incaricata (agg. settembre 2022 per un valore di locazione di € 30.000). Presente una stima ADE (febb. 2021) per alienazione per € 296.000
9	Genova	Via Profondo, 13	Magazzino		Sez. PEG Foglio 40 Particella 113 Sub. 6 Categoria A/5 -	NO	Alienazione	In corso di predisposizione valutazione estimativa
10	Genova	Via Profondo, 14	Magazzino		Sez. PEG Foglio 40 Particella 113 Sub. 7 Categoria A/5	NO	Alienazione	In corso di predisposizione valutazione estimativa
11	Genova	Via Sampierdarena, 25	Appartamento		Sez. SAM Foglio 41 Particella 291 Sub. 20 Cat. A/3 Classe 3 Consistenza 9,0 vani	NO	Alienazione / Locazione	

	Comune	Indirizzo	Destinazione / Attività	Destinazione urbanistica	Identificativi Catastali	In Uso a Terzi (SI/NO)	Azioni previste	Note
12	Genova	Via dell'Arena	Terreno	AR-UR Ambito di riqualificazione urbanistica -residenziale	C.T. Sez. GE 1^ Foglio 79 mapp.12 (da permutare con porzione C.T. sez.Ge1^ Foglio 79 mapp.1049)	NO	Permuta	In corso frazionamento catastale e valutazione estimativa da parte professionisti incaricati
13	Avegno	Località Saito - S.P. 333 Km 6+250	Reliquato stradale	RE-DM ambito di riqualificazione artigianale misto	C.T. Foglio 10 porzione di reliquato stradale (Partita Speciale 5 strade pubbliche)	NO	Alienazione	In corso frazionamento catastale e valutazione estimativa da parte professionisti incaricati
14	Casella	Via Mandelli	Terreno	Zona B zone completamente edificate	C.T. Foglio 7 Particella 445	NO	Alienazione	In corso frazionamento catastale e valutazione estimativa da parte professionisti incaricati
15	Cogoleto	Località Pratozanino	Terreno	Uso agricolo	Foglio 14, Particella 852 - 164 Foglio 15, Particella 140 - 1153 Foglio 17, Particella 155 - 413 - 318 - 837 - 458 - 461	NO	Alienazione	Cespiti inseriti nel Progetto promosso da Regione Liguria e MIMIT "Offerta nazionale attrazione investimenti esteri" come immobili "Greenfield"
16	Cogoleto	Località Pratozanino	Terreno	Uso agricolo	CT Foglio 14 mapp.853	SI	Alienazione	In corso Verifica confini e valutazione estimativa da parte professionisti incaricati Attualmente in locazione
17	Cogoleto	Strada di Pratozanino, 51/1	Appartamento	PUC zona ARR-10 Destinazione d'uso RESIDENZA	Foglio 17 Particella 304 Sub.5	NO	Alienazione / Locazione	
18	Cogoleto	Strada di Pratozanino, 51/2	Appartamento	PUC zona ARR-10 Destinazione d'uso RESIDENZA	Foglio 17 Particella 304 Sub.6	NO	Alienazione / Locazione	
19	Cogoleto	Strada di Pratozanino, 51/3	Appartamento	PUC zona ARR-10 Destinazione d'uso RESIDENZA	Foglio 17 Particella 304 Sub.7 e Sub.15	NO	Alienazione / Locazione	
20	Cogoleto	Strada di Pratozanino, 51/4	Appartamento	PUC zona ARR-10 Destinazione d'uso RESIDENZA	Foglio 17 Particella 304 Sub.8	NO	Alienazione / Locazione	
21	Cogoleto	Strada di Pratozanino, 53, 55, 57, 59, 61	Magazzino - ex Teatro Cantamessa	PUC zona ARR-10 Destinazione d'uso MAGAZZINO	Foglio 17, Particella 304, Sub.12 e Sub.15	SI	Alienazione / Locazione	Attualmente occupata da Compagnia teatrale
22	Portofino	Località Paraggi - Portofino	Piccolo volume circa 5 mq. e aiuola site in adiacenza edificio via dei Mulini 1 di proprietà del comune di S. Margherita	Principalmente in zona RQ-TUE Ambito di riqualificazione di tessuti urbani con caratteri eterogenei e parte in zona SIS-P2 Sistema dei Servizi e delle Infrastrutture: Parcheggi a raso	C.T. Foglio 3 Partita Speciale 5 strade pubbliche	NO	Alienazione	Interesse da parte del Comune S.Margherita Ligure
23	S. Stefano d'Aveto	Località Fontana Merello	Terreno	Uso agricolo	Lotto 1 C.T. Foglio 39 Particella 137-193-140-196-195-192-144-210 Lotto 2 C.T. Foglio 39 Particella 146-201-147-148-202-153-149-150-199-151-160-161	NO	Alienazione	Stima società incaricata (agg. anno 2020 per un valore di € 33.000)



**Direzione Scuole e Governance**  
**Servizio Edilizia e Patrimonio**

# **RICOGNIZIONE PATRIMONIO IMMOBILIARE 2023**

**1 - ELENCO BENI INDISPONIBILI E DEMANIALI -**

**2 - ELENCO ALTRO BENI IMMOBILI IN USO**

**3 - ELENCO BENI DISPONIBILI**

Comune	Indirizzo / Località	Classificazione Destinazione immobile	Attività / Unità organizzativa	Identificativi Catastali	Categorie Beni Immobili di proprietà	Superfici nette MQ	In Uso a Terzi (SI/NO)	Tipologia Contratto In Uso a Terzi	Importo Contratti ATTIVI
Genova	Largo Eros Lanfranco 1 - - 16122 Genova	Uffici istituzionali	Palazzo Doria Spinola - Uffici e locali - Città Metropolitana di Genova		Indisponibile	1.332,92	Uso Proprio	----	----
Genova	Largo Francesco Cattanei (Giovanni Maggio) 3 - - 16147 Genova	Uffici istituzionali	Complesso SE.DI. - Uffici distaccati - Città Metropolitana di Genova	Foglio 6, Particella 599, Subalterno 21	Indisponibile	11.710,16	Uso Proprio	----	----
Genova	Largo Francesco Cattanei (Giovanni Maggio) 3 - - 16147 Genova	Uffici istituzionali	Complesso SE.DI. - Biblioteca		Indisponibile		Uso Proprio	----	----
Genova	Largo Francesco Cattanei (Giovanni Maggio) 3 - - 16147 Genova	Uffici istituzionali	Complesso SE.DI. - locali a disposizione	Sez. QUA - Foglio 6, Particella 2426, Subalterno 16, Immobile C1 - 240 mq	Indisponibile	147,00	Uso Proprio	----	----
Genova	Piazzale Giuseppe Mazzini 2 - - 16121 Genova	Uffici istituzionali	Uffici e locali istituzionali - Città Metropolitana di Genova	Sezione GEA, Foglio 95, Particella 291, Subalterno 5, categoria C/1 Sezione GEA, Foglio 95, Mapp. 291, Sub 8 categoria B/4	Indisponibile	3.704,00	Uso Proprio	----	----
Genova	Salita Dinegro 7 int. 5-6 - - 16123 Genova	Uffici istituzionali	Uffici e locali istituzionali - Città Metropolitana di Genova	Categoria A/10, Sezione GEA, Foglio 95, Particella 288, Subalterno 11	Indisponibile	669,44	Uso Proprio	----	----
Genova	Salita S. Caterina 10 int. 3-4 - - 16123 Genova	Uffici istituzionali	Uffici e locali istituzionali - Città Metropolitana di Genova	Sez. GEA Foglio 95, Particella 297, Subalterno 37 + altra U.I. Sez. GEA - Foglio 95 - Mapp. 287 - Sub 1 - Cat. B/4 - Rendita € 13.789,40.	Indisponibile	857,59	Uso Proprio	----	----
Chiavari	Corso Assarotti 1 - - 16034 Chiavari	Uffici	Informazioni Accoglienza Turistica		Indisponibile		Sì	Accordo di Collaborazione	----
Genova	Largo Eros Lanfranco 1 - - 16122 Genova	Uffici	Palazzo Doria Spinola - Uffici e locali - Uffici Prefettura	Sez. GEA - Fg.95 - Mapp. 299 - Sub. 4 + altra U.I. in L.go Eros Lanfranco, 1 adibita a: Sala Consiglio, Sala Minoranza, stanze in uso alla Prefettura + spazi Via Grenchen iscritta al NCEU: Sez. GEA - Foglio 95 - Mapp. 299 - Sub 5	Indisponibile	4.259,39	Sì	Concessione	493.000,00
Genova	Largo Francesco Cattanei (Giovanni Maggio) 3 - - 16147 Genova	Uffici	Complesso SE.DI. - locali a disposizione	sez. QUA - Categoria B/6. Manca U.I. Largo Cattanei, 3 al NCEU Sezione QUA - Foglio 6 - Mapp. 589 - Sub 4 - Categoria C/1	Indisponibile	1.532,39	No	----	----
Genova	Via Assarotti 38 - - 16122 Genova	Uffici	Regione Liguria - Ufficio Regionale Scolastico (Provveditorato agli Studi)	Foglio 102, Particella 241, Subalterno 62	Indisponibile	1.424,14	Sì	Protocollo d'Intesa	0,00
Portofino	Via Roma 33 - - 16034 Portofino	Uffici	Informazioni Accoglienza Turistica		Indisponibile		Sì	Accordo di Collaborazione	----
Santa Margherita Ligure	Piazza Vittorio Veneto snc - - 16038 Santa Margherita Ligure	Uffici	Informazioni Accoglienza Turistica		Indisponibile	36,52	Sì	Accordo di Collaborazione	0,00
Campo Ligure	Località Valle Stura - - 16013 Campo Ligure	Terreno	Terreno - Condotta fognaria per acque nere		Indisponibile		Sì	Servitù di Passaggio	51,65
Genova	Via Codeviola 9-10A-10B-10C - Molassana - 16138 Genova	Terreno	Terreno con servitù di passaggio		Indisponibile		Sì	Servitù di Passaggio	77,47
Genova	Via Salvador Allende snc - - 16138 Genova	Magazzino	Piccolo volume	Genova - Sez. MOL, Foglio 8, Part. 963	Indisponibile		Sì	Concessione - Indennità di occupazione sine titolo	già compresa canone terreno
Genova	Via Salvador Allende snc - - 16138 Genova	Magazzino	Piccolo volume	Genova - Sez. MOL, Foglio 8, Part. 964	Indisponibile		Sì	Concessione - Indennità di occupazione sine titolo	già compresa canone terreno
Genova	Via Salvador Allende snc - - 16138 Genova	Terreno	Terreno	Genova - Sez. MOL, Foglio 8, Part. 962	Indisponibile		Sì	Concessione - Indennità di occupazione sine titolo	351,00
Genova	Via Sturla snc - - 16131 Genova	Terreno	Autocarrozzeria - Terreno		Indisponibile		Sì	Concessione - Indennità di occupazione sine titolo	501,00
Montoggio	Strada Provinciale 226 - Valle Scrivia - Terre Rosse - 16026 Montoggio	Terreno	Terreno limitrofo strada per Area Ecologica Attrezzata	N.C.T. di Montoggio Foglio 37 mappali 721	Indisponibile		Sì	Concessione	302,25
Rapallo	Piazza Eugenio Bontà 8 - angolo via Rizzo - 16035 Rapallo	Terreno	Terreno adiacente recinzione istituto scolastico	Comune di Rapallo - NCT fg. 22 parte del mapp. 2234 (adiacente scuola)	Indisponibile	22,00	Sì	Concessione a titolo non oneroso	0,00
Rapallo	Terreni ex Consorzio Idrico Torrente Boate - - 16035 Rapallo	Terreno	Terreni Torrente Boate		Indisponibile		No	----	----
Rapallo	Viale Milano snc - - 16035 Rapallo	Terreno	Terreno adiacente Depuratore Rapallo	Fg. 30 Mapp. parte 110 - 535	Indisponibile		Sì	Servitù di Passaggio	160,00
Santa Margherita Ligure	Strada Provinciale 227 - Portofino - Paraggi - 16038 Santa Margherita Ligure	Terreno	Servitù di attraversamento sotterraneo per tubazione gas metri lineari 60 (in area parcheggio)	Santa Margherita - Fg.10 - Mapp. 186	Demanio		Sì	Servitù di Passaggio	587,51
Genova	Largo Francesco Cattanei (Giovanni Maggio) 3 - - 16147 Genova	Struttura socio/assistenziale	Complesso SE.DI. - Centro assistenza e riabilitazione	Sez. QUA - Fg. 6 - Mapp. 589 - Sub 9 - mq. 344 Sez. QUA - Fg. 6 - Mapp. 589 (252 mq da frazionare)	Indisponibile	525,88	Sì	Concessione	85.762,35



Comune	Indirizzo / Località	Classificazione Destinazione immobile	Attività / Unità organizzativa	Identificativi Catastali	Categorie Beni Immobili di proprietà	Superfici nette MQ	In Uso a Terzi (SI/NO)	Tipologia Contratto In Uso a Terzi	Importo Contratti ATTIVI
Genova	Largo Francesco Cattanei (Giovanni Maggio) 3 - - 16147 Genova	Struttura socio/assistenziale	Complesso SE.DI. - ASL3	Sezione QUA - Foglio 6 - Mapp. 589 - Sub 9 - mq. 344	Indisponibile	2.248,64	Si	Concessione	0,00
Masone	Piazza 75 Martiri 1, 2 - - 16010 Masone	Struttura socio/assistenziale	Edificio Durazzo	Fg.10 Mapp.261 cat.B/5 cl.U cons.3380,71 mc	Indisponibile	1.304,00	Si	Concessione di Valorizzazione	0,00
Chiavari	Corso Enrico Millo 1 - - 16043 Chiavari	Scolastica	I.T.P.S. "A. Giannini - Nuovo Istituto Tecnico-Professionale" (ex I.T.S. "In memoria dei Morti per la Patria" + I.I.S.S. "Caboto Giovanni") - Sede	Foglio 13, Particella 23, Subalterno 5	Indisponibile	3.661,70	Uso Proprio	-----	-----
Chiavari	Corso Enrico Millo 1 - - 16043 Chiavari	Scolastica	Palestra interna (ex aula magna) - uso I.T.P.S. "A. Giannini - Nuovo Istituto Tecnico-Professionale" (ex I.T.S. "In memoria dei Morti per la Patria" + I.I.S.S. "Caboto Giovanni")		Indisponibile	383,10	Uso Proprio	-----	-----
Chiavari	Corso Enrico Millo 1 - - 16043 Chiavari	Scolastica	Locali a disposizione	Foglio 13, Particella 23, Subalterno 5	Indisponibile	49,60	Uso Proprio	-----	-----
Chiavari	Piazza Caduti di Nassirya 14 - - 16043 Chiavari	Scolastica	Liceo "Marconi Guglielmo / Delpino Federico" - Sede	Foglio 13, Particella 23, Subalterno 5	Indisponibile	2.079,87	Uso Proprio	-----	-----
Chiavari	Piazza Caduti di Nassirya 14 - - 16043 Chiavari	Scolastica	Palestra interna - uso I.T.P.S. "A. Giannini - Nuovo Istituto Tecnico-Professionale" (ex I.T.S. "In memoria dei Morti per la Patria" + I.I.S.S. "Caboto Giovanni"); uso serale società sportive tramite Comune di Chiavari		Indisponibile	336,05	Si	Convenzione	0,00
Chiavari	Piazza Caduti di Nassirya 14 - - 16043 Chiavari	Scolastica	Palestra interna - uso Liceo "Marconi Guglielmo / Delpino Federico" - Sede		Indisponibile	331,10	Uso Proprio	-----	-----
Chiavari	Via Gio Batta Ghio 2 - - 16043 Chiavari	Scolastica	locali a disposizione in corso di ristrutturazione	Foglio 13, Particella 1246, Subalterno 2	Indisponibile	1.844,69	Uso Proprio	-----	-----
Chiavari	Via Stefano Castagnola 11 - - 16043 Chiavari	Scolastica	I.T.P.S. "A. Giannini - Nuovo Istituto Tecnico-Professionale" (ex I.T.S. "In memoria dei Morti per la Patria" + I.I.S.S. "Caboto Giovanni") - Succursale	Foglio 9, Particella 2221, Subalterno 1	Indisponibile	2.322,49	Uso Proprio	-----	-----
Chiavari	Via Stefano Castagnola 2 - - 16043 Chiavari	Scolastica	I.I.S.S. "Da Vigo Giovanni / Da Recco Nicoloso" - Succursale	Foglio 9, Particella 2221, Subalterno 1	Indisponibile	623,96	Uso Proprio	-----	-----
Genova	Largo Francesco Cattanei (Giovanni Maggio) 3 - - 16147 Genova	Scolastica	Complesso SE.DI. - Scuola dell'infanzia	Sez. QUA - Fg. 6 - Mapp. 589 - Sub 5	Indisponibile	556,66	Si	Concessione - Indennità di occupazione sine titolo	49.115,20
Genova	Largo Francesco Cattanei (Giovanni Maggio) 3 - - 16147 Genova	Scolastica	Complesso SE.DI. - Asilo nido	Sez. QUA - Fg. 6 - Mapp. 589 - Sub 6	Indisponibile	874,74	Si	Concessione - Indennità di occupazione sine titolo	82.988,02
Genova	Largo Francesco Cattanei (Giovanni Maggio) 3 - - 16147 Genova	Scolastica	Complesso SE.DI. - Area verde	Porzione di 500 mq di NCT Sezione QUA - Foglio 6, Sez. VIII, Part. 589, Sub 6	Indisponibile	500,00	Si	Concessione a titolo non oneroso	-----
Genova	Largo Francesco Cattanei (Giovanni Maggio) 3 - - 16147 Genova	Scolastica	Complesso SE.DI. - spazi a uso Liceo "Klee Paul / Barabino Nicolò" - Sede (ingresso lato v. G. Maggio 11)	Sezione QUA - Foglio 6 - Mapp. 589 - Sub 16 + Palestra SEDI iscritta alla sezione QUA - Foglio 6 - Mapp. 589 - Sub 14. + Via Maggio, 7 (Palazzina Tursimo) QUA - Foglio 6 - Mapp. 589 - Sub 15	Indisponibile	3.451,26	Uso Proprio	-----	-----
Genova	Largo Francesco Cattanei (Giovanni Maggio) 3 - - 16147 Genova	Scolastica	Complesso SE.DI. - spazi a uso I.I.S.S. "Marsano Bernardo" - Succursale		Indisponibile		Uso Proprio	-----	-----
Genova	Largo Francesco Cattanei (Giovanni Maggio) 3 - - 16147 Genova	Scolastica	Complesso SE.DI. - spazi a uso Liceo "Pertini Sandro" - Succursale (ingresso anche lato via Ardini 20-22)		Indisponibile		Uso Proprio	-----	-----
Genova	Largo Francesco Cattanei (Giovanni Maggio) 7 - - 16147 Genova	Scolastica	Complesso SE.DI. - Palestra interna - spazi a uso I.P.S.E.O.A. "Polo Marco" - Sede (ingresso lato v. G. Maggio 7) - uso serale in gestione società sportive		Indisponibile	1.118,21	Si	Concessione	-----
Genova	Via Angelo Sciacaluga 9 - - 16147 Genova	Scolastica	I.P.S.E.O.A. "Polo Marco" - Sede	Sez. QUA, Foglio 6, Cat. B/5, Particella 33, Subalterno 7-8	Indisponibile	8.904,91	Uso Proprio	-----	-----
Genova	Via Angelo Sciacaluga 9 - - 16147 Genova	Scolastica	Liceo "King Martin Luther" - Succursale	Sez. QUA, Foglio 6, Cat. B/5, Particella 33, Subalterno 7-8	Indisponibile		Uso Proprio	-----	-----
Genova	Via Bartolomeo Arecco 2 - - 16122 Genova	Scolastica	Liceo "Da Vinci Leonardo" - Sede	NCEU: Sezione GEC - Foglio 18 - Mapp. 10 - Sub 12	Indisponibile	7.573,31	Uso Proprio	-----	-----
Genova	Via Canevari (anche Jean Monnet) 47-51 - - 16137 Genova	Scolastica	I.I.S.S. "Firpo Edoardo / Buonarroti Michelangelo" - Sede	Sezione GEC Foglio 41, Particella 772, Subalterno 1	Indisponibile	14.340,65	Uso Proprio	-----	-----
Genova	Via Canevari (anche Jean Monnet) 47-51 - - 16137 Genova	Scolastica	I.I.S.S. "Vittorio Emanuele II - Ruffini Jacopo" - Sede	Sezione GEC Foglio 41, Particella 772, Subalterno 1	Indisponibile	2.299,38	Uso Proprio	-----	-----
Genova	Via Canevari (anche Jean Monnet) 47-51 - - 16137 Genova	Scolastica	Palestra interna - uso I.I.S.S. "Firpo Edoardo / Buonarroti Michelangelo", I.I.S.S. "Vittorio Emanuele II - Ruffini Jacopo" - uso serale in gestione società sportive		Indisponibile		Si	Concessione	-----
Genova	Via Dino Col 11 - - 16149 Genova	Scolastica	I.I.S.S. "Gastaldi Aldo - Abba Giuseppe Cesare" - Succursale	NCEU: Sez. GEA - Foglio 16 - Mapp. 438 - Categoria B/1 - mc. 54400	Indisponibile	6.636,62	Uso Proprio	-----	-----

Comune	Indirizzo / Località	Classificazione Destinazione immobile	Attività / Unità organizzativa	Identificativi Catastali	Categorie Beni Immobili di proprietà	Superfici nette MQ	In Uso a Terzi (SI/NO)	Tipologia Contratto In Uso a Terzi	Importo Contratti ATTIVI
Genova	Via Dino Col 30 - - 16149 Genova	Scolastica	I.I.S.S. "Gastaldi Aldo - Abba Giuseppe Cesare" - Succursale		Indisponibile	2.600,33	Uso Proprio	----	----
Genova	Via Dino Col 32 - - 16149 Genova	Scolastica	I.I.S.S. "Gastaldi Aldo - Abba Giuseppe Cesare" - Sede	Sezione GEA Foglio 16, Particella 809, Subalterno 35	Indisponibile	2.370,87	Uso Proprio	----	----
Genova	Via Dino Col 32 - - 16149 Genova	Scolastica	I.T.T.L. Nautico "San Giorgio" - Succursale	Sezione GEA Foglio 16, Particella 809, Subalterno 35	Indisponibile	1.443,82	Uso Proprio	----	----
Genova	Via Dino Col 7C - - 16149 Genova	Scolastica	I.T.T.L. Nautico "San Giorgio" - Succursale	Sezione GEA Foglio 16, Particella 809, Subalterno 37	Indisponibile	1.163,99	Uso Proprio	----	----
Genova	Via Dino Col 9 - - 16149 Genova	Scolastica	Liceo "Fermi Enrico" - Succursale	Sezione GEA Foglio 16, Particella 809, Subalterno 37	Indisponibile	1.788,91	Uso Proprio	----	----
Genova	Via Galata 34 - - 16121 Genova	Scolastica	Liceo "Cassini Gian Domenico" - Sede	B/5 + U.I. Via Galata 34 - iscritta alla sez. GEA - Foglio 105 - Mapp. 210 - Sub 3 - A/3 porzione di area grigia da frazionare	Indisponibile	6.351,85	Uso Proprio	----	----
Genova	Via Galata 34 - - 16121 Genova	Scolastica	Liceo "Cassini Gian Domenico" - Sede - Alloggio Custode	+ U.I. Via Galata 34/C - iscritta alla sez. GEA - Foglio 105 - Mapp. 210 - Sub 2 - B/5 - mq. 6974 porzione di area grigia da frazionare	Indisponibile	91,00	Uso Proprio	----	----
Genova	Via Giotto 2-8-10 - - 16153 Genova	Scolastica	I.I.S.S. "Rosselli Carlo" - Sede (ingresso civ. 10)	<ul style="list-style-type: none"> <li>• Piano 3 Proprietà già CMGE Particella 129 Sub. 21 graffato Particella 140 Sub. 17, Categoria B/5, Classe 2, Rendita € 46.397,53</li> <li>• Piano 3 Proprietà CMGE da acquisizione SPIM 22/07 Particella 129 Sub. 27 graffato Particella 140 Sub. 22, Categoria B/5, Classe 2, Rendita € 60.908,96</li> </ul>	Indisponibile	4.738,40	Uso Proprio	----	----
Genova	Via Giotto 2-8-10 - - 16153 Genova	Scolastica	I.P.S.S.A. "Bergese Nino" - Sede (ingresso civ. 10)	<ul style="list-style-type: none"> <li>• Piano 1 LOCAZIONE PASSIVA da proprietà GLAMRE Particella 129 Sub. 13 graffato Particella 140 Sub. 11, Categoria B/5, Classe 2, Rendita € 11.978,21</li> <li>• Piano 1 Proprietà già CMGE Particella 129 Sub. 28 graffato Particella 140 Sub. 24, Categoria B/5, Classe 2, Rendita € 13.572,51</li> <li>• Piano 2 Proprietà già CMGE Particella 129 Sub. 21 graffato Particella 140 Sub. 17, Categoria B/5, Classe 2, Rendita € 46.397,53</li> <li>• Piano 2 Proprietà CMGE da acquisizione SPIM 22/07 Particella 129 Sub. 27 graffato Particella 140 Sub. 22, Categoria B/5, Classe 2, Rendita € 60.908,96</li> <li>• Piano 4 Proprietà CMGE da acquisizione SPIM 22/07 Particella 129 Sub. 27 graffato Particella 140 Sub. 22, Categoria B/5, Classe 2, Rendita € 60.908,96</li> </ul>	Indisponibile	11.167,99	Uso Proprio	----	----
Genova	Via Giotto 2-8-10 - - 16153 Genova	Scolastica	Liceo "Mazzini Giuseppe" - Succursale (ingresso civ. 8)	<ul style="list-style-type: none"> <li>• Piano 4 Proprietà già CMGE Particella 129 Sub. 21 graffato Particella 140 Sub. 17, Categoria B/5, Classe 2, Rendita € 46.397,53</li> <li>• Piano 4 Proprietà CMGE da acquisizione SPIM 22/07 Particella 129 Sub. 27 graffato Particella 140 Sub. 22, Categoria B/5, Classe 2, Rendita € 60.908,96</li> </ul>	Indisponibile	2.648,49	Uso Proprio	----	----
Genova	Via Giotto 2-8-10 - - 16153 Genova	Scolastica	I.I.S.S. "Calvino Italo" - Succursale (ingresso civ. 8)	<ul style="list-style-type: none"> <li>• Piano 1 Proprietà già CMGE Particella 129 Sub. 28 graffato Particella 140 Sub. 24, Categoria B/5, Classe 2, Rendita € 13.572,51</li> </ul>	Indisponibile	524,66	Uso Proprio	----	----
Genova	Via Giotto 2-8-10 - - 16153 Genova	Scolastica	Locali a disposizione (progetto PNRR) - spazi spim+Torrette + spazi ex-Mensa	<ul style="list-style-type: none"> <li>Torrette (ex-SPIM)</li> <li>• Piano 5 e 6 Proprietà CMGE da acquisizione SPIM 22/07 Particella 129 Sub. 18, Categoria B/5, Classe 2, Rendita € 5.006,03</li> <li>Mensa (ex-ECOSEI)</li> <li>• Piano S1, Terra, Primo, Secondo Proprietà CMGE da acquisizione ECOSEI 03/08 Particella 140 Sub. 25, Categoria D08</li> </ul>	Indisponibile	7.409,00	Uso Proprio	----	----
Genova	Via Giotto 2-8-10 - - 16153 Genova	Scolastica	I.P.S.S.A. "Bergese Nino" - Sede (ingresso civ. 10); I.I.S.S. "Calvino Italo" - Succursale (ingresso civ. 8)	Comune di GENOVA (Codice:D969S) Sezione PEGLI VOLTRI (Provincia di GENOVA) Catasto Fabbricati Sez. Urb.: BOR Foglio: 72 Particella: 140 Sub.: 5, B/5, 2, 19.612 m³, Euro 45.579,46 Sez. Urb.: BOR Foglio: 72 Particella: 129 Sub.: 22,F/1	Indisponibile		Uso Proprio	----	----
Genova	Via Pietro Cristofoli 4 - - 16151 Genova	Scolastica	I.I.S.S. "Einaudi Ludovico / Casaregis Giuseppe / Galilei Galileo" - Succursale	Sez. SAM - Cat. B/5 Foglio 44, Particella 698, Subalterno 1	Indisponibile	3.254,00	Uso Proprio	----	----

Comune	Indirizzo / Località	Classificazione Destinazione immobile	Attività / Unità organizzativa	Identificativi Catastali	Categorie Beni Immobili di proprietà	Superfici nette MQ	In Uso a Terzi (SI/NO)	Tipologia Contratto In Uso a Terzi	Importo Contratti ATTIVI
Genova	Via Prà 70-71-72 - Prà - 16157 Genova	Scolastica	"Villa Sauli Podestà" + I.P.S.S.A. "Bergese Nino" - Succursale	Sez. PRA - Foglio 12 - Mapp. 99 - Sub 1 - Categoria B/4 - mq. 377 - mc. 1410. + Via Prà 71 - Sezione PRA - Foglio 12 - Mapp. 94 - Sub 5 - Categoria B/4 - mq. 1373, mc 5238	Indisponibile	1.586,50	Uso Proprio	-----	-----
Genova	Via Prà snc - Prà - 16157 Genova	Magazzino	Piccolo volume	Sez. PRA - Foglio 12 - Mapp. 1296 - Cat. C/2	Indisponibile		Uso Proprio	-----	-----
Genova	Via Salvador Allende 42-44-48 - - 16138 Genova	Scolastica	I.I.S.S. "Majorana Ettore / Giorgi Giovanni" - Sede (ingresso civ. 44)	Sezione MOL Foglio 8, Particella 793, Subalterno 1	Indisponibile	9.211,92	Uso Proprio	-----	-----
Genova	Via Salvador Allende 42-44-48 - - 16138 Genova	Scolastica	Liceo "Da Vinci Leonardo" - Succursale (ingresso civ. 44)	Foglio 8, Particella 793, Subalterno	Indisponibile	789,52	Uso Proprio	-----	-----
Genova	Via Salvador Allende 42-44-48 - - 16138 Genova	Scolastica	I.I.S.S. "Marsano Bernardo" - Succursale (ingresso civ. 42)	Foglio 8, Particella 793, Subalterno	Indisponibile	1.389,56	Uso Proprio	-----	-----
Genova	Via Salvador Allende 42-44-48 - - 16138 Genova	Scolastica	I.I.S.S. "Majorana Ettore / Giorgi Giovanni" - Sede - Alloggio Custode (ingresso civ. 48)	Sezione MOL Foglio 8, Particella 793, Subalterno 1	Indisponibile		Uso Proprio	-----	-----
Genova	Via Salvador Allende 42-44-48 - - 16138 Genova	Scolastica	Palestra interna - uso I.I.S.S. "Majorana Ettore / Giorgi Giovanni", I.I.S.S. "Marsano Bernardo", Liceo "Da Vinci Leonardo" - uso serale in gestione società sportive Palazzetto dello Sport - Palestra "Palavirtus" (ingresso senza numero civico)	Foglio 8, Particella 793, Subalterno	Indisponibile		Si	Concessione	
Genova	Via Sturla 63 - - 16131 Genova	Scolastica	Liceo "King Martin Luther" - Sede	NCT Sez. I Foglio 80 Particella 422 (parte)	Indisponibile	6.693,32	Uso Proprio	-----	-----
Genova	Via Sturla 63 - - 16131 Genova	Scolastica	Palestra interna - uso Liceo "King Martin Luther" - Sede - uso serale in gestione società sportive	NCT Sez. I Foglio 80 Particella 422 (parte)	Indisponibile	6.693,32	Si	Concessione	-----
Genova	Via Teglia 12 - - 16161 Genova	Scolastica	I.I.S.S. "Gastaldi Aldo - Abba Giuseppe Cesare" - Succursale (Sede Distaccata)	Sez. RIV - Categ. B/5 Foglio 24, Particella 176, Subalterno 7 Foglio 24, Particella 487, Subalterno 3	Indisponibile	7.483,24	Uso Proprio	-----	-----
Genova	Via Teglia 12 - - 16161 Genova	Scolastica	Palestra interna - uso I.I.S.S. "Gastaldi Aldo - Abba Giuseppe Cesare" - Succursale (Sede Distaccata) - uso serale in gestione società sportive	Sez. RIV - Categ. B/5 Foglio 24, Particella 176, Subalterno 7 Foglio 24, Particella 487, Subalterno 3	Indisponibile	7.483,24	Si	Concessione	-----
Genova	Via Timavo 63 - - 16132 Genova	Scolastica	I.I.S.S. "Majorana Ettore / Giorgi Giovanni" - Succursale	Foglio 56, Particella 55	Indisponibile	9.844,51	Uso Proprio	-----	-----
Genova	Via Timavo 63 - - 16132 Genova	Scolastica	I.I.S.S. "Montale Eugenio" Nuovo I.P.C. - Sede	Sez. GEB - Cat. B/5 Foglio 56, Particella 55, Subalterno 2	Indisponibile	6.239,60	Uso Proprio	-----	-----
Genova	Via Timavo 63 - - 16132 Genova	Scolastica	Palestra interna - uso I.I.S.S. "Montale Eugenio" Nuovo I.P.C. - Sede I.I.S.S. "Majorana Ettore / Giorgi Giovanni" - Succursale - uso serale in gestione società sportive		Indisponibile		Si	Concessione	-----
Genova	Via Timavo 63 - - 16132 Genova	Scolastica	I.I.S.S. "Majorana Ettore / Giorgi Giovanni" - Succursale - Alloggi Custode	Sez. GEB - Categoria A/3 Foglio 56, Particella 55, Subalterno 3	Indisponibile	63,00	Uso Proprio	-----	-----
Genova	Via Walter Ulanowski 56 - - 16151 Genova	Scolastica	Liceo "Fermi Enrico" - Sede	Sez. SAM, Cat. B/5, Foglio 44, Particella 692, Subalterno 2	Indisponibile	5.232,35	Uso Proprio	-----	-----
Rapallo	Piazza Eugenio Bontà 8 - - 16035 Rapallo	Scolastica	I.I.S.S. "Liceti Fortunio" - Sede	Foglio 22, Particella 2234, Subalterno 2	Indisponibile	10.157,96	Uso Proprio	-----	-----
Rapallo	Piazza Eugenio Bontà 8 - - 16035 Rapallo	Scolastica	Palestra interna - uso I.I.S.S. "Liceti Fortunio" - Sede - uso serale in gestione società sportive	Foglio 22, Particella 2234, Subalterno 2	Indisponibile	10.157,96	Si	Concessione	-----
Rapallo	Piazza Eugenio Bontà 8 - - 16035 Rapallo	Scolastica	I.I.S.S. "Liceti Fortunio" - Sede - Alloggio Custode	Foglio 22, Particella 2234, Subalterno 3	Indisponibile	93,00	Uso Proprio	-----	-----
Recco	Via Guglielmo Marconi 41 - - 16036 Recco	Scolastica	I.I.S.S. "Da Vigo Giovanni / Da Recco Nicoloso" - Succursale	Foglio 6, Particella 1653, Subalterno 2	Indisponibile		Uso Proprio	-----	-----
Ronco Scrivia	Corso Trento e Trieste 101 - Borgo Fornari - 16019 Ronco Scrivia	Scolastica	Istituto Omnicomprensivo Vallescrivina (Primo Levi) - Succursale	Foglio 28, Particella 929, Subalterno 1	Indisponibile	2.605,36	Uso Proprio	-----	-----
Ronco Scrivia	Corso Trento e Trieste 101 - Borgo Fornari - 16019 Ronco Scrivia	Scolastica	Palestra interna uso Istituto Omnicomprensivo Vallescrivina (Primo Levi) - Succursale	Foglio 28, Particella 929, Subalterno 1	Indisponibile	2.605,36	Uso Proprio	Concessione	-----
Ronco Scrivia	Corso Trento e Trieste 87/C - Borgo Fornari - 16019 Ronco Scrivia	Scolastica	Istituto Omnicomprensivo Vallescrivina (Primo Levi) - Sede	magazzino ex cappelletta + ex villa carpaneto + ex villa carpaneto ampliamento Foglio 28, Particella 350, Subalterno; Foglio 28, Particella 431, Subalterno 2; Foglio 28, Particella 431, Subalterno 3-4	Indisponibile	1.074,02	Uso Proprio	-----	-----
Ronco Scrivia	Corso Trento e Trieste 87/C - Borgo Fornari - 16019 Ronco Scrivia	Scolastica	Istituto Omnicomprensivo Vallescrivina (Primo Levi) - Sede		Indisponibile	791,13	Uso Proprio	-----	-----
San Colombano Certenoli	Via Agostino Soracco 7 - Calvari - 16040 San Colombano Certenoli	Scolastica	I.I.S.S. "Bernardo Marsano" - Succursale (piani primo e secondo)	C.F. FG.31 MAPP.1060	Indisponibile	2.149,07	Uso Proprio	-----	-----
San Colombano Certenoli	Via Agostino Soracco 7 - Calvari - 16040 San Colombano Certenoli	Scolastica	Palestra interna (struttura geodetica) - uso I.I.S.S. "Bernardo Marsano" - Succursale - uso serale in gestione società sportive	IL MANUFATTO OCCUPA UNA PORZIONE DELL'AREA ESTERNA C.T.FG.31 MAPP.1059	Indisponibile	832,49	Si	Concessione	-----

Comune	Indirizzo / Località	Classificazione Destinazione immobile	Attività / Unità organizzativa	Identificativi Catastali	Categorie Beni Immobili di proprietà	Superfici nette MQ	In Uso a Terzi (SI/NO)	Tipologia Contratto In Uso a Terzi	Importo Contratti ATTIVI
San Colombano Certenoli	Via Agostino Soracco 7 - Calvari - 16040 San Colombano Certenoli	Scolastica	I.I.S.S. "Bernardo Marsano" - Succursale (cucina)	C.F. FG.31 MAPP.1061	Indisponibile	67,55	Uso Proprio	-----	-----
Sestri Levante	Via della Chiusa 107 - - 16039 Sestri Levante	Scolastica	I.I.S.S. "Natta Giulio / De Ambrosi Giovanni V." - Sede		Indisponibile	26,40	Uso Proprio	-----	-----
Sestri Levante	Via della Chiusa 107 - - 16039 Sestri Levante	Scolastica	I.I.S.S. "Natta Giulio / De Ambrosi Giovanni V." - Sede	F. 23 mp. 348 sub. 2 (scuola) - F. 23 mp. 348 sub. 4 graffato mp. 1310 sub. 1 (spogliatoio 31 mq adiacente al campo da calcio)	Indisponibile	88,40	Uso Proprio	-----	-----
Sestri Levante	Via della Chiusa 107 - - 16039 Sestri Levante	Scolastica	I.I.S.S. "Natta Giulio / De Ambrosi Giovanni V." - Sede - Alloggio Custode	F. 23 mp. 348 sub. 3	Indisponibile	21.619,22	Uso Proprio	-----	-----
Genova	Largo Eros Lanfranco 1 - - 16122 Genova	Residenziale	Palazzo Doria Spinola - Alloggio Prefetto - Prefettura		Indisponibile	1.112,72	Si	Concessione	-
Genova	Largo Eros Lanfranco 1 - - 16122 Genova	Residenziale	Palazzo Doria Spinola - Alloggio Foresteria - Prefettura		Indisponibile	125,70	Si	Concessione	-
Genova	Largo Eros Lanfranco 1 - - 16122 Genova	Residenziale	Palazzo Doria Spinola - Alloggio Dir. generale - Città Metropolitana di Genova	Sez. GEA - Fg.95 - Mapp. 299 - Sub. 9 Categoria A/3	Indisponibile	50,00	Si	Concessione a titolo non oneroso (legato a funzione Segretario)	4.800,00
Genova	Largo Eros Lanfranco 1 - - 16122 Genova	Residenziale	Palazzo Doria Spinola - Alloggio custode 1 - Città Metropolitana di Genova	Sez. GEA - Fg.95 - Mapp. 299 - Sub. 8 Categoria A/3 + altra U.I. (A/9) iscritta alla sezione GEA - Foglio 95 - Mapp. 299 - Sub 7	Indisponibile	77,00	Si	Concessione a titolo non oneroso (legato a funzione Custode)	6.600,00
Genova	Largo Francesco Cattanei (Giovanni Maggio) 3 - - 16147 Genova	Residenziale	Complesso SE.DI. - Alloggi Custode (ingresso lato via Ardini, 18)		Indisponibile		Uso Proprio	-----	-----
Genova	Via Pasquale Pastorino 15 - - 16125 Genova	Residenziale	I.P.S.I.S. "Gaslini Piero / Meucci Antonio" - Sede - Alloggio Custode		Indisponibile		Uso Proprio	-----	-----
Genova	Via Teglia 12 - - 16161 Genova	Residenziale	I.I.S.S. "Gastaldi Aldo - Abba Giuseppe Cesare" - Succursale (Sede Distaccata) - Alloggio Custode	Sez. RIV, Foglio 24, Particella 487, Subalterno 3 Categoria A/3	Indisponibile	115,07	Uso Proprio	-----	-----
Genova	Via Walter Ulanowski 56 - - 16151 Genova	Residenziale	Liceo "Fermi Enrico" - Sede - Alloggio Custode	Sez. SAM, Categoria A/3, Foglio 44, Particella 692, Subalterno 3	Indisponibile	97,20	Uso Proprio	-----	-----
Fascia	Strada Provinciale 16 - - 16020 Fascia	Posteggio/autorimessa	Box		Indisponibile	15,00	Si	Concessione	216,30
Genova	Piazzale Giuseppe Mazzini 2 - - 16121 Genova	Posteggio/autorimessa	Autorimessa grande - Città Metropolitana di Genova	Sez. GEA - Foglio 95 - Mapp. 291 - Sub 7 - categoria A/10	Indisponibile	270,00	Uso Proprio	-----	-----
Genova	Via Enrico Raimondo -Strada privata snc - - 16147 Genova	Posteggio/autorimessa	Strada privata con circa n. 20 posti auto e n. 20 posti moto-ciclomotori		Indisponibile		No	-----	-----
Genova	Via Giotto 2-8-10 - - 16153 Genova	Posteggio/autorimessa	Posteggi auto-moto-ciclomotori (n. 3)	Piano Terra Proprietà CMGE da acquisizione SPIM 22/07 Particella 140 Sub. 3, Categoria C/6, Classe 1, Rendita € 23,96 Particella 140 Sub. 4, Categoria C/6, Classe 1, Rendita € 65,90 Particella 140 Sub. 6, Categoria C/6, Classe 1, Rendita € 83,87	Indisponibile	29,00	Uso Proprio	-----	-----
Genova	Via Giotto 2-8-10 - - 16153 Genova	Posteggio/autorimessa	Spazi oggetto di procedure di acquisizione (PNRR)	Comune di GENOVA (Codice:D969S) Sezione PEGLI VOLTRI (Provincia di GENOVA) Catasto Fabbricati Sez. Urb.: BOR Foglio: 72 Particella: 140 Sub.: 2, 2, C/6, 1, 4 m², Euro 23,96 Sez. Urb.: BOR Foglio: 72 Particella: 140 Sub.: 4, 2, C/6, 1, 13 m², Euro 77,88 Sez. Urb.: BOR Foglio: 72 Particella: 140 Sub.: 7, 2, C/6, 1, 12 m², Euro 71,89	Indisponibile		Uso Proprio	-----	-----
Genova	Via Grenchen 6 - - 16121 Genova	Posteggio/autorimessa	Autorimessa piccola - Città Metropolitana di Genova	Foglio 95, Particella 297, Subalterno 25	Indisponibile	58,00	Uso Proprio	-----	-----
Santa Margherita Ligure	Via Milite ignoto snc - Paraggi - 16038 Santa Margherita Ligure	Posteggio/autorimessa	Parcheggio Autoparco	NCT Fg.3 Comune di Portofino - NCT Fg. 12 Comune di Santa Margherita Ligure	Demanio	680,00	Si	Accordo di Collaborazione	90.000,00
Bargagli	Strada Provinciale 225 KM 30+750 - - 16021 Bargagli	Magazzino	Magazzino Direzione Territorio e Mobilità - Viabilità - ZONA CENTRO - Centro di raccolta		Indisponibile		Uso Proprio	-----	-----
Bargagli	Strada Provinciale 82 - S. Alberto - S. Alberto - 16021 Bargagli	Magazzino	Magazzino	particella 287, Sub. 1, graffato con partic. 288 sub. 2, Zona cens. 2, Categoria D/2	Indisponibile		Uso Proprio	-----	-----
Borzonasca	Strada Provinciale 586 KM 44+100 - - 16041 Borzonasca	Magazzino	Magazzino Direzione Territorio e Mobilità - Viabilità - Centro di raccolta		Indisponibile		Uso Proprio	-----	-----
Busalla	Strada Provinciale 9 KM 2+500 - - 16012 Busalla	Magazzino	Magazzino Direzione Territorio e Mobilità - Viabilità - ZONA PONENTE		Indisponibile		Uso Proprio	-----	-----
Busalla	Via Pietro Ratto 3 - - 16012 Busalla	Magazzino	Magazzino Direzione Territorio e Mobilità - Viabilità	Foglio 20, Particella 70, Subalterno 1	Indisponibile	34,00	Uso Proprio	-----	-----

Comune	Indirizzo / Località	Classificazione Destinazione immobile	Attività / Unità organizzativa	Identificativi Catastali	Categorie Beni Immobili di proprietà	Superfici nette MQ	In Uso a Terzi (SI/NO)	Tipologia Contratto In Uso a Terzi	Importo Contratti ATTIVI
Busalla	Via Seminella - - 16012 Busalla	Magazzino	Magazzino Direzione Territorio e Mobilità - Viabilità	Foglio 26, Particella 541, Subalterno 627	Indisponibile	12,00	Uso Proprio	----	----
Casarza Ligure	Via Alcide De Gasperi SNC - - 16030 Casarza Ligure	Magazzino	Magazzino Direzione Territorio e Mobilità - Viabilità - Centro di raccolta		Indisponibile	20,00	Uso Proprio	----	----
Casella	Strada Provinciale 226 KM 14+200 - - 16015 Casella	Magazzino	Magazzino Direzione Territorio e Mobilità - Viabilità - Centro di raccolta		Indisponibile		Uso Proprio	----	----
Cogoleto	Strada di Pratozanino 32, 34 - - 16016 Cogoleto	Magazzino	Magazzino Direzione Territorio e Mobilità - Viabilità	Foglio 15, Particella 1203, Subalterno	Indisponibile	35,00	Uso Proprio	----	----
Cogoleto	Strada Provinciale 66 KM 2+600 - - 16016 Cogoleto	Magazzino	Magazzino Direzione Territorio e Mobilità - Viabilità - ZONA PONENTE		Indisponibile		Uso Proprio	----	----
Davagna	Strada Provinciale 62 - - 16022 Davagna	Magazzino	Posteggio e deposito		Indisponibile		Sì	Concessione - Indennità di occupazione sine titolo	640,00
Genova	Via Geirato 152-154R - - 16138 Genova	Magazzino	Officina Meccanica Direzione Territorio e Mobilità	Bene (dal 2018) è iscritto alla sez. MOL - Foglio 3 - Mapp. 519 - Sub 4.	Indisponibile	1.902,28	Uso Proprio	----	----
Isola del Cantone	Località Serre - - 16017 Isola del Cantone	Magazzino	Magazzino Direzione Territorio e Mobilità - Viabilità	Fg. 33 Part. 693	Indisponibile	7,00	Uso Proprio	----	----
Isola del Cantone	Via degli Orti 2 - - 16017 Isola del Cantone	Magazzino	Magazzino Direzione Territorio e Mobilità - Viabilità - Centro di raccolta	Foglio 29, Particella 963, Subalterno 1 - 2 - 3	Indisponibile	229,00	Uso Proprio	----	----
Lumarzo	Strada Provinciale 19 - - 16024 Lumarzo	Magazzino	Magazzino		Indisponibile	76,00	Uso Proprio	----	----
Lumarzo	Strada Provinciale 19 KM 6+450 - - 16024 Lumarzo	Magazzino	Magazzino Direzione Territorio e Mobilità - Viabilità - Centro di raccolta		Indisponibile		Uso Proprio	----	----
Lumarzo	Strada Provinciale 225 KM 29+500 - - 16024 Lumarzo	Magazzino	Magazzino Direzione Territorio e Mobilità - Viabilità - Segnaletica		Indisponibile		Uso Proprio	----	----
Masone	Strada Provinciale 456 - Turchino - - 16010 Masone	Magazzino	Magazzino	da iscrivere	Indisponibile		Uso Proprio	----	----
Mele	Strada Provinciale 456 KM 94+500 - - 16010 Mele	Magazzino	Magazzino Direzione Territorio e Mobilità - Viabilità - Centro di raccolta		Indisponibile		Uso Proprio	----	----
Mele	Strada Provinciale 456 KM 99+800 - - 16010 Mele	Magazzino	Magazzino Direzione Territorio e Mobilità - Viabilità		Indisponibile		Uso Proprio	----	----
Mele	Strada Provinciale 73 - Faiallo - - 16010 Mele	Magazzino	Magazzino		Indisponibile	90,00	Uso Proprio	----	----
Mignanego	Via Donatori di Sangue 6 - - 16018 Mignanego	Magazzino	Staff sicurezza Direzione Territorio e Mobilità - Viabilità		Indisponibile		Uso Proprio	----	----
Moconesi	Strada Provinciale 21 KM 0+500 - - 16047 Moconesi	Magazzino	Magazzino Direzione Territorio e Mobilità - Viabilità - Centro di raccolta		Indisponibile		Uso Proprio	----	----
Ne'	Strada Provinciale 26 KM 10+000 - Pian di Fieno - 16040 Ne'	Magazzino	Magazzino Direzione Territorio e Mobilità - Viabilità - ZONA LEVANTE - Centro di raccolta, magazzino attrezzi, terreno		Indisponibile		Uso Proprio	----	----
Ne'	Strada Provinciale 26 KM 2+300 - Ponte Gaggia - 16040 Ne'	Magazzino	Magazzino Direzione Territorio e Mobilità - Viabilità - ZONA LEVANTE - Centro di raccolta		Indisponibile		Uso Proprio	----	----
Propata	Località Bavastrelli - - 16027 Propata	Magazzino	Magazzino	Foglio 19, Particella 604, Subalterno	Indisponibile	111,00	Uso Proprio	----	----
Propata	Strada Provinciale 15 KM 10+200 - - 16027 Propata	Magazzino	Magazzino Direzione Territorio e Mobilità - Viabilità - Centro di raccolta		Indisponibile		Uso Proprio	----	----
Rapallo	Via S. Maurizio snc - - 16035 Rapallo	Magazzino	Magazzino		Indisponibile		Uso Proprio	----	----
Rezzoaglio	Strada Statale 654 della Val di Nure KM 94+750 - - 16048 Rezzoaglio	Magazzino	Magazzino Direzione Territorio e Mobilità - Viabilità - ZONA LEVANTE - Centro di raccolta		Indisponibile		Uso Proprio	----	----
Rossiglione	Strada Provinciale 456 KM 79+700 - - 16010 Rossiglione	Magazzino	Magazzino Direzione Territorio e Mobilità - Viabilità		Indisponibile		Uso Proprio	----	----
Rossiglione	Via Repetto 2 - - 16010 Rossiglione	Magazzino	Magazzino Direzione Territorio e Mobilità - Viabilità - ZONA PONENTE - Centro di raccolta		Indisponibile		Uso Proprio	----	----
Rovegno	Strada Provinciale 18 KM 3+300 - - 16028 Rovegno	Magazzino	Magazzino Direzione Territorio e Mobilità - Viabilità		Indisponibile	15,00	Uso Proprio	----	----
Santa Margherita Ligure	Via Milite ignoto snc - Paraggi - 16038 Santa Margherita Ligure	Magazzino	Loc. Tecnico	NCT Fg.3 Comune di Portofino - NCT Fg. 12 Comune di Santa Margherita Ligure	Indisponibile		Sì	Concessione	2.117,00
Sant'Olcese	Strada Provinciale 2 KM 5+900 - - 16010 Sant'Olcese	Magazzino	Area magazzino / terreno per Deposito Sale		Indisponibile		Uso Proprio	----	----
Sant'Olcese	Strada Provinciale 2 KM 7+800 - - 16010 Sant'Olcese	Magazzino	Magazzino Direzione Territorio e Mobilità - Viabilità - ZONA PONENTE		Indisponibile		Uso Proprio	----	----

Comune	Indirizzo / Località	Classificazione Destinazione immobile	Attività / Unità organizzativa	Identificativi Catastali	Categorie Beni Immobili di proprietà	Superfici nette MQ	In Uso a Terzi (SI/NO)	Tipologia Contratto In Uso a Terzi	Importo Contratti ATTIVI
Savignone	Località Ponte Savignone snc - - 16010 Savignone	Magazzino	Box - Magazzino Direzione Territorio e Mobilità - Viabilità	Foglio 14, Particella 186, Subalterno 1	Indisponibile	20,00	Uso Proprio	----	----
Savignone	Località Ponte Savignone snc - - 16010 Savignone	Magazzino	Magazzino Direzione Territorio e Mobilità - Viabilità	Foglio 14, Particella 186, Subalterno 2	Indisponibile	35,00	Uso Proprio	----	----
Sestri Levante	Via Sara - - 16039 Sestri Levante	Magazzino	Magazzino Direzione Territorio e Mobilità - Viabilità - ZONA LEVANTE - Centro di raccolta - terreno		Indisponibile		Uso Proprio	----	----
Tiglieto	Strada Provinciale 41 KM 15+100 - - 16010 Tiglieto	Magazzino	Magazzino Direzione Territorio e Mobilità - Viabilità - ZONA PONENTE		Indisponibile		Uso Proprio	----	----
Tiglieto	Strada Provinciale 41 KM 7+500 - - 16010 Tiglieto	Magazzino	Magazzino Direzione Territorio e Mobilità - Viabilità - ZONA PONENTE		Indisponibile		Uso Proprio	----	----
Torriglia	Strada Provinciale 62 KM 3+100 - Laccio - 16029 Torriglia	Magazzino	Magazzino Direzione Territorio e Mobilità - Viabilità - ZONA CENTRO - Centro di raccolta		Indisponibile		Uso Proprio	----	----
Genova	Largo Francesco Cattanei (Giovanni Maggio) 3 - - 16147 Genova	Commerciale/produttiva	Complesso SE.DI. - Sportello Bancomat - locali a disposizione	sez. QUA - Categoria B/6. Manca U.I. Largo Cattanei, 3 al NCEU Sezione QUA - Foglio 6 - Mapp. 589 - Sub 4 - Categoria C/1	Indisponibile	27,40	Si	Concessione - Indennità di occupazione sine titolo	3.900,00
Genova	Largo Francesco Cattanei (Giovanni Maggio) 3 - - 16147 Genova	Commerciale/produttiva	Complesso SE.DI. - Bar interno - locali a disposizione	sez. QUA - Categoria B/6. Manca U.I. Largo Cattanei, 3 al NCEU Sezione QUA - Foglio 6 - Mapp. 589 - Sub 4 - Categoria C/1	Indisponibile	190,00	Uso Proprio	----	0,00
Genova	Via Cialli 6/D - - 16155 Genova	Commerciale/produttiva	Scuola musicale	Foglio 45, Particella 1087, Subalterno 88	Indisponibile	232,00	Si	Protocollo d'Intesa	0,00
Genova	Via Giotto 2-8-10 - - 16153 Genova	Commerciale/produttiva	Uffici commerciali	• Piano Terra Proprietà CMGE da acquisizione SPIM 22/07 Particella 129 Sub. 27 graffato Particella 140 Sub. 22, Categoria B/5, Classe 2, Rendita € 60.908,96	Indisponibile	324,00	Si	Locazione	21.366,04
Genova	Via Salvador Allende 42-44-48 - - 16138 Genova	Commerciale/produttiva	Teatro dell'Ortica - Auditorium (ingresso senza numero civico)	Foglio 8, Particella 793, Subalterno	Indisponibile	148,30	Si	Concessione	3.515,75
Genova	Via Salvador Allende 42-44-48 - - 16138 Genova	Commerciale/produttiva	Centro di ascolto - Polo giovani (ingresso senza numero civico)	Foglio 8, Particella 793, Subalterno	Indisponibile	558,00	Si	Concessione	già compreso in Teatro dell'Ortica - Associazione Nuovo CIEP
Orero	Orero - - 16040 Orero	Commerciale/produttiva			Indisponibile		No	----	----
Tribogna	Strada Provinciale 22 - - 16030 Tribogna	Commerciale/produttiva	Terreno		Indisponibile		Uso Proprio	----	----
Avegno	Strada Provinciale 333 - Uscio - - 16036 Avegno	Altre destinazioni	Reliquato stradale (posteggio)	NCT Foglio 17 Particella 1016	Demanio Stradale		Si	Concessione	1.604,80
Busalla	Via Viazze 1, 2 - - 16012 Busalla	Altre destinazioni	C.F.P. Brodolini		Indisponibile		Si	Accordo di Collaborazione	----
Carasco	Strada Provinciale 225 - Val Fontanabuona KM 6+350 - S. Martino - 16042 Carasco	Altre destinazioni	Centralina Meteorologica (e/o Sensore Idrometrico e/o Ponte Radio)		Demanio Stradale		Si	Comodato gratuito	0,00
Cogorno	Strada Provinciale 34 KM 5+500 - - 16030 Cogorno	Altre destinazioni	Reliquato stradale	NCT Fg. 4 Comune di Cogorno (GE)	Demanio Stradale	86,00	Si	Concessione	510,00
Genova	Via Canevari (anche Jean Monnet) 47-51 - - 16137 Genova	Altre destinazioni	Botteghini stadio	Sezione GEC Foglio 41, Particella 772, Subalterno 5	Indisponibile		Si	Concessione - Indennità di occupazione sine titolo	----
Genova	Via Canevari (anche Jean Monnet) 51 - - 16137 Genova	Altre destinazioni	Uffici e sala riunioni - Federazione Sportiva	Sezione GEC Foglio 41, Particella 772, Subalterno 1	Indisponibile		Si	Concessione - Indennità di occupazione sine titolo	1.509,00
Genova	Via Pietro Paolo Rubens (Aurelia Km. 544+640) 29 - Vesima - 16158 Genova	Altre destinazioni	Reliquato stradale	NCT (terreni) - Sezione B - Foglio 35 - Mappale 1263, RELIT STRAD, superficie catastale mq. 377; - Sezione B - Foglio 35 - Mappale 1265, RELIT STRAD, superficie catastale mq. 36; - Sezione B - Foglio 35 - Mappale 1266, RELIT STRAD, superficie catastale mq. 465; - Sezione B - Foglio 36 - Mappale 846, RELIT STRAD, superficie catastale mq. 1.064; - Sezione B - Foglio 35 - Mappale 269, ENTE URBANO, superficie catastale mq. 478;	Demanio Stradale		Si	Locazione	19.505,88
Genova	Via Sertoli 1R - - 16138 Genova	Altre destinazioni	Torrente Geirato		Demanio		No	----	----
Gorreto	Via Capoluogo - - 16020 Gorreto	Altre destinazioni	Unità immobiliare in fase di acquisizione		Indisponibile		Uso Proprio	----	----
Lumarzo	Strada Provinciale 19 - - 16024 Lumarzo	Altre destinazioni	Reliquato stradale	C.T. Foglio 52 (porzione di reliquato stradale)	Demanio Stradale		Si	Concessione	0,00

Comune	Indirizzo / Località	Classificazione Destinazione immobile	Attività / Unità organizzativa	Identificativi Catastali	Categorie Beni Immobili di proprietà	Superfici nette MQ	In Uso a Terzi (SI/NO)	Tipologia Contratto In Uso a Terzi	Importo Contratti ATTIVI
Lumarzo	Strada Provinciale 82 - S. Alberto - S. Alberto - 16024 Lumarzo	Altre destinazioni	Reliquato stradale	area grigia identificata dal Fg. 36 - mappale 1061 e Fg.40 - mappali 1236 e 1242 del C.T. del Comune di Lumarzo per stoccaggio dei materiali e delle attrezzature eventualmente necessarie per la manutenzione della S.P. 82; Fg. 20 del C.T. del Comune di Bargagli mappali 224, 553, 554, 225, 567, 581, 226, 227, 569, 559, 563, 578, 564, 583, 576, 574, 227, 560, 512, 516, 565, 509, 579, 577, 547, 546, 582 uso deposito e magazzino asserviti alla S.P. 82 aree costituenti	Demanio Stradale	300,00	Si	Asservimento viabilità	0,00
Montoggio	Strada Provinciale 226 - Valle Scrivia KM 6+330 - Morasco - 16026 Montoggio	Altre destinazioni	Reliquato stradale	C.T. del Comune di Montoggio al Foglio 34 mappale 349	Demanio Stradale		No	-----	-----
Montoggio	Strada Provinciale 226 - Valle Scrivia KM 9+700 - - 16026 Montoggio	Altre destinazioni	Centralina Meteorologica (e/o Sensore Idrometrico e/o Ponte Radio)		Demanio Stradale		Si	Comodato gratuito	0,00
Ronco Scrivia	Via alla Zona Sportiva 42 - Piane - 16019 Ronco Scrivia	Altre destinazioni	Piscina Comprensoriale	N.C.T. Fg. 15 Mapp. 582	Indisponibile	2.118,90	Si	Concessione	500,00
Ronco Scrivia	Via Milite ignoto - - 16019 Ronco Scrivia	Altre destinazioni	Depuratore	RONCO SCRIVIA - Foglio 5, Particella 1330, Subalterno 1	Indisponibile	100,00	Si	-----	-----
Santa Margherita Ligure	Strada Provinciale 227 - Portofino - - 16038 Santa Margherita Ligure	Altre destinazioni	Arcate sottostrada	Arcate sottostanti la SP 227 - demanio stradale	Demanio		No	-----	-----
Santa Margherita Ligure	Strada Provinciale 227 - Portofino - - 16038 Santa Margherita Ligure	Altre destinazioni	Arcate sottostrada	Arcate sottostanti la SP 227 - demanio stradale	Demanio	19,95	Si	Concessione	503,61
Santa Margherita Ligure	Strada Provinciale 227 - Portofino - - 16038 Santa Margherita Ligure	Altre destinazioni	Arcate sottostrada	Arcate sottostanti la SP 227 - demanio stradale	Demanio	42,92	Si	Concessione	2.070,40
Santa Margherita Ligure	Strada Provinciale 227 - Portofino - - 16038 Santa Margherita Ligure	Altre destinazioni	Arcate sottostrada	In uso mq. 68,25 sottostanti SP 227 - demanio stradale	Demanio	68,25	Si	Concessione	2.353,44
Santa Margherita Ligure	Strada Provinciale 227 - Portofino - - 16038 Santa Margherita Ligure	Altre destinazioni	Arcate sottostrada	In uso mq. 47,60 sottostanti SP 227 - demanio stradale	Demanio	47,60	Si	Concessione	3.989,71
Santa Margherita Ligure	Strada Provinciale 227 - Portofino - - 16038 Santa Margherita Ligure	Altre destinazioni	Arcate sottostrada	Fg.10 - Mapp. 1464 - Categoria D6 -	Demanio	111,45	Si	Concessione	9.189,65
Savignone	Strada Provinciale 226 - Valle Scrivia - - 16010 Savignone	Altre destinazioni	Reliquato stradale	Comune di Savignone - NCT fg. 14 part. 81	Demanio Stradale		No	-----	-----
Savignone	Strada Provinciale 226 - Valle Scrivia - S. Bartolomeo - 16010 Savignone	Altre destinazioni	Reliquato stradale	Comune di Savignone - NCT Fg. 22 Part. 306	Demanio Stradale		Si	Concessione a titolo non oneroso	0,00

Comune	Indirizzo / Località	Classificazione Destinazione immobile	Attività / Unità organizzativa	Identificativi Catastali	Titolo di possesso	Categorie Beni Immobili di proprietà	Superfici nette MQ	Importo Contratti PASSIVI
Campomorone	Via Isoverde 3R - Molino Gaggero - 16014 Campomorone	Terreno	Terreno magazzino Direzione Territorio e Mobilità - Viabilità		Locazione passiva	-----		già compreso nell'importo di locazione del fabbricato
Arenzano	Via Cesare Festa 11 - - 16011 Arenzano	Scolastica	I.I.S.S. "Marsano Bernardo" - Succursale		Diritto d'uso ex lege 23/1996	-----	636,38	0,00
Busalla	Via XXV aprile 3 - Borgo Fornari - 16012 Busalla	Scolastica	"Villa Borzino" + Istituto Omnicomprensivo Vallescrivita (Primo Levi) - Succursale		Diritto d'uso ex lege 23/1996	-----	1.105,43	0,00
Camogli	Via Giovanni Bettolo 17 - - 16032 Camogli	Scolastica	I.T.T.L. Nautico "San Giorgio" - Succursale (Sezione Associata "Colombo Cristoforo")	Foglio 7, Particella 43, Subalterno	Diritto d'uso ex lege 23/1996	-----	2.937,14	0,00
Camogli	Via Giovanni Bettolo 17 - - 16032 Camogli	Scolastica	I.T.T.L. Nautico "San Giorgio" - Succursale (Sezione Associata "Colombo Cristoforo") - Alloggio custode	Foglio 7, Particella 43, Subalterno	Diritto d'uso ex lege 23/1996	-----	71,04	0,00
Camogli	Via S. Rocco 1 - - 16032 Camogli	Scolastica	I.P.S.E.O.A. "Polo Marco" - Sezione Associata	Foglio 7, Particella 24, Subalterno 22	Diritto d'uso ex lege 23/1996	-----	1.480,07	0,00
Camogli	Via S. Rocco 1 - - 16032 Camogli	Scolastica	I.P.S.E.O.A. "Polo Marco" - Sezione Associata - Alloggio Custode	Foglio 7, Particella 24, Subalterno 22	Diritto d'uso ex lege 23/1996	-----	54,00	0,00
Camogli	Via S. Rocco 1 - - 16032 Camogli	Scolastica	Comune di Camogli	Foglio 7, Particella 24, Subalterno 22	Diritto d'uso ex lege 23/1996	-----	864,70	0,00
Chiavari	Corso Enrico Millo 121 - - 16043 Chiavari	Scolastica	Palestra esterna grande - uso Liceo "Marconi Guglielmo / Delpino Federico" - Succursale		Locazione passiva	-----		16.445,60
Chiavari	Corso Enrico Millo 121 - - 16043 Chiavari	Scolastica	Palestra esterna piccola - uso I.T.P.S. "A. Giannini - Nuovo Istituto Tecnico-Professionale" (ex I.T.S. "In memoria dei Morti per la Patria" + I.I.S.S. "Caboto Giovanni") - Succursale	Foglio 15 Part. 171 Sub 11 Cat. D/6 Rendita Euro 8.263,31	Locazione passiva	-----		1.327,36
Chiavari	Corso Enrico Millo 4 - - 16043 Chiavari	Scolastica	Liceo "Marconi Guglielmo / Delpino Federico" - Succursale	Foglio 12, Particella 12, Subalterno 3	Locazione passiva	-----	1.224,90	124.862,13
Chiavari	Corso Enrico Millo 9 - - 16043 Chiavari	Scolastica	I.T.P.S. "A. Giannini - Nuovo Istituto Tecnico-Professionale" (ex I.T.S. "In memoria dei Morti per la Patria" + I.I.S.S. "Caboto Giovanni") - Succursale	Foglio 13, Particella 27, Subalterno 1	Locazione passiva	-----	485,15	38.000,00
Chiavari	Piazza Nostra Signora dell'Orto 8 - - 16043 Chiavari	Scolastica	I.I.S.S. "Da Vigo Giovanni / Da Recco Nicoloso" - Succursale	Comune di Chiavari (GE) Foglio 15 Part. 1964 Sub 40 Soppresso La dichiarazione di Variazione ha: Comune: CHIAVARI (C621) (GE) - costituito i seguenti immobili: Foglio 15 Particella 1964 Subalterno 43, Foglio 15 Particella 1964 Subalterno 42 - soppresso i seguenti immobili: Foglio 15 Particella 1964 Subalterno 41, Foglio 15 Particella 1964 Subalterno 40 Comune di Chiavari (GE) Foglio 15 Part. 1964 Sub 40 Soppresso La dichiarazione di Variazione ha: Comune: CHIAVARI (C621) (GE) - costituito i seguenti immobili: Foglio 15 Particella 1964 Subalterno 43, Foglio 15 Particella 1964 Subalterno 42 - soppresso i seguenti immobili: Foglio 15 Particella 1964 Subalterno 41, Foglio 15 Particella 1964 Subalterno 40	Locazione passiva	-----	306,54	34.000,00
Chiavari	Salita S. Antonio Maria Gianelli 6 - - 16043 Chiavari	Scolastica	Liceo "Marconi Guglielmo / Delpino Federico" - Succursale	Foglio 13, Particella 95, Subalterno 8-9	Locazione passiva	-----	2.002,35	134.107,89
Chiavari	Salita S. Antonio Maria Gianelli 6 - - 16043 Chiavari	Scolastica	Liceo "Marconi Guglielmo / Delpino Federico" - Succursale	Foglio 13, Particella 95, Subalterno 8-9	Locazione passiva	-----	486,30	29.175,20
Chiavari	Salita S. Antonio Maria Gianelli 6 - - 16043 Chiavari	Scolastica	Palestra esterna (campetto sportivo) - uso Liceo "Marconi Guglielmo / Delpino Federico" - Succursale		Locazione passiva	-----		-
Chiavari	Via Bighetti - - 16043 Chiavari	Scolastica	I.I.S.S. "Caboto Giovanni" - Succursale		Locazione passiva	-----	135,00	7.200,00



Comune	Indirizzo / Località	Classificazione Destinazione immobile	Attività / Unità organizzativa	Identificativi Catastali	Titolo di possesso	Categorie Beni Immobili di proprietà	Superfici nette MQ	Importo Contratti PASSIVI
Chiavari	Via Bighetti - - 16043 Chiavari	Scolastica	uso I.T.P.S. "A. Giannini - Nuovo Istituto Tecnico-Professionale" (ex I.T.S. "In memoria dei Morti per la Patria" + I.I.S.S. "Caboto Giovanni") - Succursale - Palestra - campo sportivo in uso a Liceo "Marconi Guglielmo / Delpino Federico" - Sede		Locazione passiva	-----	310,00	9.960,00
Chiavari	Via delle Vecchie Mura 1 - - 16043 Chiavari	Scolastica	I.T.P.S. "A. Giannini - Nuovo Istituto Tecnico-Professionale" (ex I.T.S. "In memoria dei Morti per la Patria" + I.I.S.S. "Caboto Giovanni") - Succursale	Foglio 15 Part.B Sub 2 Cat. B/1 Classe 4 Consistenza 5.686 mq Rendita L. 15.352	Locazione passiva	-----		7.200,00
Chiavari	Via delle Vecchie Mura 1 - - 16043 Chiavari	Scolastica	Palestra esterna - uso Liceo "Marconi Guglielmo / Delpino Federico" - Succursale	Foglio 15 Part.B Sub 2 Cat. B/1 Classe 4 Consistenza 5.686 mq Rendita L. 15.352	Locazione passiva	-----		10.080,00
Chiavari	Via Fortunato Vinelli 28B - - 16043 Chiavari	Scolastica	Palestra esterna - uso I.I.S.S. "Da Vigo Giovanni / Da Recco Nicoloso" - Succursale - I.I.S.S. "Natta Giulio / De Ambrosis Giovanni V." - Succursale (Sezione Associata)	Foglio 15 Part. 1085 Sub 3 Categoria D/6 Rendita Euro 13.600,00	Locazione passiva	-----		16.445,60
Chiavari	Via Gio Batta Ghio 14 - - 16043 Chiavari	Scolastica	Liceo "Luzzati Emanuele" - Sede	Foglio 13, Particella 1367, Subalterno	Diritto d'uso ex lege 23/1996	-----	6.489,20	0,00
Chiavari	Via Gio Batta Ghio 14 - - 16043 Chiavari	Scolastica	Palestra interna grande - uso Liceo "Luzzati Emanuele" - Sede e uso serale società sportive tramite Comune di Chiavari		Diritto d'uso ex lege 23/1996	-----	397,91	0,00
Chiavari	Via Gio Batta Ghio 14 - - 16043 Chiavari	Scolastica	Palestra interna piccola - uso I.I.S.S. "Da Vigo Giovanni / Da Recco Nicoloso" e "A. Giannini - Nuovo Istituto Tecnico-Professionale" (ex I.T.S. "In memoria dei Morti per la Patria" + I.I.S.S. "Caboto Giovanni") e uso serale società sportive tramite Comune di Chiavari		Diritto d'uso ex lege 23/1996	-----	206,16	0,00
Chiavari	Via Gio Batta Ghio 14 - - 16043 Chiavari	Scolastica	I.I.S.S. "Da Vigo Giovanni / Da Recco Nicoloso" - Succursale	Foglio 13, Particella 1367, Subalterno	Diritto d'uso ex lege 23/1996	-----	6.489,20	0,00
Chiavari	Via Lertora 26 - - 16043 Chiavari	Scolastica	Palestra esterna (campetto sportivo) - uso Liceo "Marconi Guglielmo / Delpino Federico" - Succursale		Locazione passiva	-----		7.920,00
Chiavari	Via Maxena 28A - - 16043 Chiavari	Scolastica	Palestra esterna (Palazzetto dello Sport "San Pier di Canne") - uso Liceo "Marconi Guglielmo / Delpino Federico" - Succursale		Locazione passiva	-----		5.989,88
Chiavari	Via Maxena 28A - - 16043 Chiavari	Scolastica	Palestra esterna (Tensotruttura "San Pier di Canne") - uso Liceo "Marconi Guglielmo / Delpino Federico" e I.I.S.S. "Da Vigo Giovanni / Da Recco Nicoloso" - Succursale - Succursale		Locazione passiva	-----		5.989,88
Chiavari	Via S. Antonio 9 - - 16043 Chiavari	Scolastica	I.I.S.S. "Natta Giulio / De Ambrosis Giovanni V." - Succursale (Sezione Associata)	Foglio 15, Particella 211/1421	Diritto d'uso ex lege 23/1996	-----	1.742,38	0,00
Chiavari	Via S. Chiara 20 - - 16043 Chiavari	Scolastica	Liceo "Marconi Guglielmo / Delpino Federico" - Succursale	Foglio 10, Particella 158, Subalterno 1	Locazione passiva	-----	1.998,00	131.342,25
Chiavari	Via S. Chiara 20 - - 16043 Chiavari	Scolastica	Palestra esterna - uso Liceo "Marconi Guglielmo / Delpino Federico" - Succursale	Foglio 10, Particella 158, Subalterno 1	Locazione passiva	-----		19.010,15
Chiavari	Via S. Chiara 20 - - 16043 Chiavari	Scolastica	Scuola per l'infanzia	Foglio 10, Particella 158, Subalterno 1	Locazione passiva	-----		-
Chiavari	Via Stefano Castagnola 2 - - 16043 Chiavari	Scolastica	Liceo "Marconi Guglielmo / Delpino Federico" - Succursale	Foglio 10, Particella 183, Subalterno 9	Locazione passiva	-----	2.437,00	148.667,00
Genova	Calata Darsena snc - - 16126 Genova	Scolastica	I.T.T.L. Nautico "San Giorgio" - Sede	Foglio 75, Particella 465, Subalterno	Consegnatari ai sensi del Codice della Navigazione	-----	5.139,39	-----
Genova	Calata Darsena snc - - 16126 Genova	Scolastica	Palestra interna - uso I.T.T.L. Nautico "San Giorgio" - Sede - uso serale in gestione società sportive	Foglio 75, Particella 465, Subalterno	Consegnatari ai sensi del Codice della Navigazione	-----	5.139,39	-----
Genova	Corso Dogali (angolo via Dino Bellucci) 1D - - 16124 Genova	Scolastica	locali a disposizione in corso di ristrutturazione - fondi PNRR		Diritto d'uso ex lege 23/1996	-----	1.964,71	-----
Genova	Corso Magenta 2/A - - 16125 Genova	Scolastica	Liceo "Pertini Sandro" - Succursale	Foglio 101, Particella 53, Subalterno 1	Diritto d'uso ex lege 23/1996	-----	1.847,40	0,00
Genova	Corso Magenta 2/A - - 16125 Genova	Scolastica	Palestra interna - uso Liceo "Pertini Sandro" - Succursale - uso serale in gestione società sportive	Foglio 101, Particella 53, Subalterno 1	Diritto d'uso ex lege 23/1996	-----	1.847,40	0,00
Genova	Largo della Zecca 4 - - 16124 Genova	Scolastica	I.I.S.S. "Vittorio Emanuele II - Ruffini Jacopo" - Sede	Foglio 92, Particella 240, Subalterno 7	Locazione passiva	-----	4.830,14	240.730,35

Comune	Indirizzo / Località	Classificazione Destinazione immobile	Attività / Unità organizzativa	Identificativi Catastali	Titolo di possesso	Categorie Beni Immobili di proprietà	Superfici nette MQ	Importo Contratti PASSIVI
Genova	Largo Gaetano Giardino 12 - - 16137 Genova	Scolastica	Liceo "Da Vinci Leonardo" - Succursale	Sez GEC Foglio 41, Particella 121 122 123 124, Subalterno 2 - 1	Diritto d'uso ex lege 23/1996	-----	1.175,93	0,00
Genova	Largo Piero Gozzano 5 - - 16149 Genova	Scolastica	Liceo "Gobetti Piero" - Succursale	Foglio 40, Particella 129, Subalterno 1	Diritto d'uso ex lege 23/1996	-----	1.821,81	0,00
Genova	Piazza Antonio Ghiglione 2 - - 16151 Genova	Scolastica	Palestra esterna - uso I.I.S.S. "Einaudi Ludovico / Casaregis Giuseppe / Galilei Galileo" - Sede		Diritto d'uso ex lege 23/1996	-----	291,97	0,00
Genova	Piazza Cristoforo Bonavino 6 - - 16156 Genova	Scolastica	Liceo "Mazzini Giuseppe" - Succursale	Foglio 42, Particella 272, Subalterno 1	Diritto d'uso ex lege 23/1996	-----	1.164,25	0,00
Genova	Piazza Raffaele Sopranis 5 - - 16126 Genova	Scolastica	I.I.S.S. "Einaudi Ludovico / Casaregis Giuseppe / Galilei Galileo" - Sede	Foglio 14, Particella 1363, Subalterno 6	Diritto d'uso ex lege 23/1996	-----	7.093,94	0,00
Genova	Piazzale Paul Valéry 5 - - 16139 Genova	Scolastica	I.P.S.I.S. "Gaslini Piero / Meucci Antonio" - Succursale	Foglio 34, Particella 52, Subalterno 1	Diritto d'uso ex lege 23/1996	-----	6.312,18	0,00
Genova	Salita delle Battistine 10 - - 16125 Genova	Scolastica	Liceo "Klee Paul / Barabino Nicolò" - Succursale	Sez GEA Foglio 95, Particella 114 113 112 115,	Diritto d'uso ex lege 23/1996	-----	2.693,86	0,00
Genova	Salita delle Fieschine 17-23 - - 16122 Genova	Scolastica	Palestra esterna - uso Liceo "Da Vinci Leonardo" - Sede	Foglio 18, Particella 963, Subalterno 32	Locazione passiva	-----	573,37	51.612,80
Genova	Salita Negrone Durazzo 3 - - 16125 Genova	Scolastica	Palestra esterna - uso I.I.S.S. "Vittorio Emanuele II - Ruffini Jacopo" - Sede		Locazione passiva	-----		38.308,00
Genova	Via Ai cantieri 2 - - 16158 Genova	Scolastica	Liceo "Lanfranchi Luigi" - Sede	Foglio 31, Particella 551, Subalterno	Consegnatari ai sensi del Codice della Navigazione	-----	6.674,28	-----
Genova	Via Ai cantieri 2 - - 16158 Genova	Scolastica	Palestra interna - uso Liceo "Lanfranchi Luigi" - Sede - uso serale in gestione società sportive	Foglio 31, Particella 551, Subalterno	Consegnatari ai sensi del Codice della Navigazione	-----	6.674,28	-----
Genova	Via Aldo Casotti 11 - - 16167 Genova	Scolastica	Liceo "Pertini Sandro" - Succursale	Sez NER Foglio 11, Particella 121	Diritto d'uso ex lege 23/1996	-----	887,93	0,00
Genova	Via Antonio Negro 12 - - 16154 Genova	Scolastica	Liceo "Lanfranchi Luigi" - Succursale	Foglio 53, Particella 707, Subalterno 2	Diritto d'uso ex lege 23/1996	-----	2.579,13	0,00
Genova	Via Antonio Negro 12 - - 16154 Genova	Scolastica	Palestra interna - uso Liceo "Lanfranchi Luigi" - Succursale - uso serale in gestione società sportive	Foglio 53, Particella 707, Subalterno 2	Diritto d'uso ex lege 23/1996	-----	2.579,13	0,00
Genova	Via Archimede 44-46 - - 16142 Genova	Scolastica	Scuola Vespertina		Diritto d'uso ex lege 23/1996	-----	210,10	0,00
Genova	Via Archimede 44-46 - - 16142 Genova	Scolastica	I.I.S.S. "Montale Eugenio" Nuovo I.P.C. - Succursale		Diritto d'uso ex lege 23/1996	-----	3.541,32	0,00
Genova	Via Ariberto Albertazzi 2 - - 16149 Genova	Scolastica	Palestra esterna - uso I.T.T.L. Nautico "San Giorgio" - Succursale/ Liceo "Gobetti Piero" - Succursale	Foglio 17, Particella 103, Subalterno 2	Locazione passiva	-----		9.000,00
Genova	Via Armando Diaz 8 - - 16121 Genova	Scolastica	Liceo "D'Oria Andrea" - Sede	Foglio 65, Particella 106, Subalterno 1	Diritto d'uso ex lege 23/1996	-----	6.663,14	0,00
Genova	Via Armando Diaz 8 - - 16121 Genova	Scolastica	Scuola media "A. D'Oria / G. Pascoli" - Sede		Diritto d'uso ex lege 23/1996	-----	1.795,38	0,00
Genova	Via Borzoli 21 - - 16161 Genova	Scolastica	I.I.S.S. "Calvino Italo" - Sede	Foglio 70, Particella 590, Subalterno 4	Diritto d'uso ex lege 23/1996	-----	7.154,07	-----
Genova	Via Borzoli 21 - - 16161 Genova	Scolastica	Impianto sportivo complesso Tea Benedetti (Palestra con Piscina) in uso a I.I.S.S. "Calvino Italo" - Sede		Diritto d'uso ex lege 23/1996	-----		3.000,00
Genova	Via Briscata 4 - - 16154 Genova	Scolastica	I.P.S.I.A. "Odero Attilio" - Sede	Sez SEP Foglio 55 part. 123	Diritto d'uso ex lege 23/1996	-----	6.102,43	0,00
Genova	Via Calda 2 - - 16153 Genova	Scolastica	I.I.S.S. "Calvino Italo" - Succursale		Locazione passiva	-----		140.000,00
Genova	Via Cesare Battisti 5 - - 16145 Genova	Scolastica	Liceo "Pertini Sandro" - Sede	Foglio 66, Particella 360, Subalterno 3	Diritto d'uso ex lege 23/1996	-----	3.851,89	0,00
Genova	Via del Castoro 1A - - 16137 Genova	Scolastica	I.I.S.S. "Montale Eugenio" Nuovo I.P.C. - Succursale	Foglio 41, Particella 223, Subalterno 4	Diritto d'uso ex lege 23/1996	-----	1.507,50	0,00
Genova	Via di Creto 66 - - 16165 Genova	Scolastica	I.I.S.S. "Marsano Bernardo" - Succursale + aule+locali accessori+terreni		Locazione passiva	-----	155,13	18.198,02

Comune	Indirizzo / Località	Classificazione Destinazione immobile	Attività / Unità organizzativa	Identificativi Catastali	Titolo di possesso	Categorie Beni Immobili di proprietà	Superfici nette MQ	Importo Contratti PASSIVI
Genova	Via di Creto 66 - - 16165 Genova	Scolastica	I.I.S.S. "Marsano Bernardo" - Succursale + magazzino		Locazione passiva	-----		già compreso nell'importo di aule+locali accessori+terreni
Genova	Via di Creto 66 - - 16165 Genova	Scolastica	I.I.S.S. "Marsano Bernardo" - Succursale + magazzino tettoia		Locazione passiva	-----		già compreso nell'importo di aule+locali accessori+terreni
Genova	Via di Creto 66 - - 16165 Genova	Scolastica	I.I.S.S. "Marsano Bernardo" - Succursale + box		Locazione passiva	-----		già compreso nell'importo di aule+locali accessori+terreni
Genova	Via Digione 48R - - 16149 Genova	Scolastica	Palestra esterna - uso I.T.T.L. Nautico "San Giorgio" - Succursale - I.I.S.S. "Einaudi Ludovico / Casaregis Giuseppe / Galilei Galileo" - Succursale		Locazione passiva	-----		21.960,00
Genova	Via Dino Bellucci 2-4-6 - - 16124 Genova	Scolastica	Liceo "Colombo Cristoforo" - Sede (ingresso civ. 2)	Foglio 80, Particella 214, Subalterno	Diritto d'uso ex lege 23/1996	-----	3.830,04	-----
Genova	Via Dino Bellucci 2-4-6 - - 16124 Genova	Scolastica	Liceo annesso al Convitto "Cristoforo Colombo" - Sede (ingresso civ. 4-6)	Foglio 80, Particella 214, Subalterno 3	Diritto d'uso ex lege 23/1996	-----	372,40	-----
Genova	Via Dino Bellucci 2-4-6 - - 16124 Genova	Scolastica	Convitto Colombo - Sede (ingresso civ. 4-6)	Foglio 80, Particella 214, Subalterno 3	Diritto d'uso ex lege 23/1996	-----	7.156,12	-----
Genova	Via Dino Bellucci 2-4-6 - - 16124 Genova	Scolastica	Scuola elementare "Cristoforo Colombo" - Sede (ingresso civ. 4-6)	Foglio 80, Particella 214, Subalterno 3	Diritto d'uso ex lege 23/1996	-----	667,55	-----
Genova	Via Dino Bellucci 2-4-6 - - 16124 Genova	Scolastica	Scuola media "Cristoforo Colombo" - Sede (ingresso civ. 4-6)	Foglio 80, Particella 214, Subalterno 3	Diritto d'uso ex lege 23/1996	-----	473,29	-----
Genova	Via Eridania 3 - - 16149 Genova	Scolastica	Palestra esterna - uso Liceo "Gobetti Piero" - Sede		Locazione passiva	-----		38.700,00
Genova	Via Giuseppe Spataro 34 - - 16151 Genova	Scolastica	Liceo "Gobetti Piero" - Succursale		Diritto d'uso ex lege 23/1996	-----	1.525,92	0,00
Genova	Via Paolo Reti 25 - - 16151 Genova	Scolastica	Liceo "Mazzini Giuseppe" - Sede	Foglio 44, Particella 1, Subalterno 1	Diritto d'uso ex lege 23/1996	-----	3.689,60	0,00
Genova	Via Pasquale Pastorino 15 - - 16125 Genova	Scolastica	I.P.S.I.S. "Gaslini Piero / Meucci Antonio" - Sede - Palazzina A (aule)	Foglio 17, Particella 99, Subalterno	Diritto d'uso ex lege 23/1996	-----	2.491,16	0,00
Genova	Via Pasquale Pastorino 15 - - 16125 Genova	Scolastica	I.P.S.I.S. "Gaslini Piero / Meucci Antonio" - Sede - Palazzina B (laboratori)	Foglio 17, Particella 99, Subalterno	Diritto d'uso ex lege 23/1996	-----	11.777,07	0,00
Genova	Via Peschiera 9 - - 16122 Genova	Scolastica	Liceo "Colombo Cristoforo" - Succursale	Sezione GEA - Foglio 105 - Particella 100 - Sub	Locazione passiva	-----	417,40	366.000,00
Genova	Via Peschiera 9A - - 16122 Genova	Scolastica	Liceo "Cassini Gian Domenico" - Succursale	Foglio 105, Particella 100, Subalterno 1	Locazione passiva	-----	1.580,24	già compreso nell'importo del Liceo Colombo
Genova	Via Peschiera 9A - - 16122 Genova	Scolastica	Liceo "Colombo Cristoforo" - Succursale	Foglio 105, Particella 100, Subalterno 1	Locazione passiva	-----	1.583,57	già compreso nell'importo del Liceo Colombo
Genova	Via Scuola di Agricoltura 9 - Sant'Ilario - 16167 Genova	Scolastica	I.I.S.S. "Marsano Bernardo" - Sede	C.F. Sez.SI Foglio 7 Particelle 184-877-1179	Diritto d'uso ex lege 23/1996	-----	1.525,65	0,00
Genova	Via Scuola di Agricoltura 9 - Sant'Ilario - 16167 Genova	Scolastica	I.I.S.S. "Marsano Bernardo" - Sede	C.F. Sez.SI Foglio 7 Particella 184	Diritto d'uso ex lege 23/1996	-----	138,92	0,00
Genova	Via Scuola di Agricoltura 9 - Sant'Ilario - 16167 Genova	Scolastica	I.I.S.S. "Marsano Bernardo" - Sede	C.F. Sez.SI Foglio 7 Particella 985	Diritto d'uso ex lege 23/1996	-----	269,70	0,00
Genova	Via Scuola di Agricoltura 9 - Sant'Ilario - 16167 Genova	Scolastica	I.I.S.S. "Marsano Bernardo" - Sede	C.F. Sez.SI Foglio 7 Particella 967	Diritto d'uso ex lege 23/1996	-----	85,56	0,00
Genova	Via Scuola di Agricoltura 9 - Sant'Ilario - 16167 Genova	Scolastica	I.I.S.S. "Marsano Bernardo" - Sede	C.F. Sez.SI Foglio 7 Particella 865	Diritto d'uso ex lege 23/1996	-----	58,60	0,00
Genova	Via Serra 9 - - 16122 Genova	Scolastica	Palestra esterna - Liceo "Cassini Gian Domenico" - Succursale		Locazione passiva	-----	348,54	24.448,80

Comune	Indirizzo / Località	Classificazione Destinazione immobile	Attività / Unità organizzativa	Identificativi Catastali	Titolo di possesso	Categorie Beni Immobili di proprietà	Superfici nette MQ	Importo Contratti PASSIVI
Genova	Via Spinola di S. Pietro 1 - - 16149 Genova	Scolastica	Liceo "Gobetti Piero" - Sede		Diritto d'uso ex lege 23/1996	----	3.525,77	0,00
Genova	Via Vittorino Era 1 - - 16147 Genova	Scolastica	Liceo "King Martin Luther" - Succursale	Foglio 63, Particella 88, Subalterno	Diritto d'uso ex lege 23/1996	----	1.252,94	0,00
Genova	Viale Bernabò Brea 65/B - - 16131 Genova	Scolastica	I.P.S.I.S. "Gaslini Piero / Meucci Antonio" - Succursale	Foglio 55, Particella 805, Subalterno 1	Diritto d'uso ex lege 23/1996	----	1.355,01	0,00
Genova	Viale Bernabò Brea 65/B - - 16131 Genova	Scolastica	I.I.S.S. "Vittorio Emanuele II - Ruffini Jacopo" - Succursale		Diritto d'uso ex lege 23/1996	----		0,00
Genova	Viale Orti Sauli 34 - - 16121 Genova	Scolastica	Liceo "Klee Paul / Barabino Nicolò" - Succursale	Foglio 106, Particella 164, Subalterno 2	Diritto d'uso ex lege 23/1996	----	7.868,49	0,00
Genova	Viale Orti Sauli 34 - - 16121 Genova	Scolastica	Palestra interna - uso Liceo "Klee Paul / Barabino Nicolò" - Succursale - uso serale in gestione società sportive	Foglio 106, Particella 164, Subalterno 2	Diritto d'uso ex lege 23/1996	----	7.868,49	0,00
Genova	Via Nino Ronco 29 - - 16149 Genova	Scolastica	I.P.S.I.S. "Gaslini Piero / Meucci Antonio" - Succursale	contratto di locazione ad uso scolastico di porzione dell'immobile sito in Genova, in Via Nino Ronco, civ. N. 29, censito in catasto al foglio 40, particella 486, sub. 1, categoria B/5, classe 2, consistenza 10.268 mc, superficie catastale 2653 mq, rendita € 23.863,45.	Locazione passiva	----	2.653,00	219.600,00
Leivi	Terreno Leivi - - 16040 Leivi	Scolastica	Terreno - I.I.S.S. "Bernardo Marsano" - Sezione associata		Locazione passiva	----	2.000,00	637,50
Rapallo	Passo delle Clarisse 1 - - 16035 Rapallo	Scolastica	I.I.S.S. "Da Vigo Giovanni / Da Recco Nicoloso" - Succursale	Foglio 31, Particella 439, Subalterno 1	Diritto d'uso ex lege 23/1996	----	815,75	0,00
Rapallo	Via Don Giovanni Minzoni 1 - - 16035 Rapallo	Scolastica	Palestra esterna - uso I.I.S.S. "Da Vigo Giovanni / Da Recco Nicoloso" - Sede	Foglio 31, Particella 399	Locazione passiva	----		3.570,00
Rapallo	Via Don Giovanni Minzoni 1 - - 16035 Rapallo	Scolastica	I.I.S.S. "Da Vigo Giovanni / Da Recco Nicoloso" - Sede	Foglio 31, Particella 398, Subalterno 1 Foglio 31, Particella 399, Subalterno 3	Diritto d'uso ex lege 23/1996	----	1.801,15	0,00
Recco	Via Guglielmo Marconi 41 - - 16036 Recco	Scolastica	I.I.S.S. "Da Vigo Giovanni / Da Recco Nicoloso" - Succursale	Foglio 6, Particella 1653, Subalterno 2	Diritto d'uso ex lege 23/1996	----	3.030,93	0,00
Ronco Scrivia	Via IV Novembre snc - Borgo Fornari - 16019 Ronco Scrivia	Scolastica	Palestra esterna (campetto sportivo) - uso Istituto Omnicomprensivo Vallescriviana (Primo Levi)		Locazione passiva	----		0,00
San Colombano Certenoli	Via Vittorio Aste 1 - La Pozza - 16040 San Colombano Certenoli	Scolastica	I.I.S.S. "Bernardo Marsano" - Sezione associata		Altro titolo	----	1.087,80	----
Borzonasca	Località Passo del Bocco - - 16041 Borzonasca	Magazzino	Magazzino Direzione Territorio e Mobilità - Viabilità		Locazione passiva	----	50,10	415,79
Campomorone	Via Isoverde 3R - Molino Gaggero - 16014 Campomorone	Magazzino	Magazzino Direzione Territorio e Mobilità - Viabilità		Locazione passiva	----	1.240,00	10.450,00
Cicagna	Via Isolona 20A - Pianezza - 16044 Cicagna	Magazzino	Magazzino Direzione Territorio e Mobilità - Viabilità		Locazione passiva	----	295,00	10.322,40
Fascia	Frazione Cassingheno - - 16020 Fascia	Magazzino	Magazzino		Locazione passiva	----	60,00	425,00
Genova	Via Enrico Raimondo - Strada privata snc - - 16147 Genova	Magazzino	Magazzino Direzione Territorio e Mobilità - Viabilità (civico 6)		Altro titolo	----	249,00	0,00
Lavagna	Località S. Giulia - - 16033 Lavagna	Magazzino	Magazzino		Altro titolo	----		53,56
Lumarzo	Strada Provinciale Lagomarsino - - 16024 Lumarzo	Magazzino	Magazzino	Foglio 40, Particella 1086, Cat. C/2	Locazione passiva	----	400,00	790,18
Mezzanego	Località Costa del canale 111A - - 16046 Mezzanego	Magazzino	Magazzino Direzione Territorio e Mobilità - Viabilità		Locazione passiva	----		8.052,00
Ne'	Via Garibaldi 345, 347, 349 - Ponte Gaggia - 16040 Ne'	Magazzino	Magazzino		Locazione passiva	----	180,00	8.376,02
Recco	Via S. Rocco 18 - - 16036 Recco	Magazzino	Magazzino Direzione Territorio e Mobilità - Segnaletica Stradale		Proprietà	----	143,00	----
Recco	Via S. Rocco 87A - - 16036 Recco	Magazzino	Magazzino		Locazione passiva	----		8.160,00

Comune	Indirizzo / Località	Classificazione Destinazione immobile	Attività / Unità organizzativa	Identificativi Catastali	Titolo di possesso	Categorie Beni Immobili di proprietà	Superfici nette MQ	Importo Contratti PASSIVI
Rezzoaglio	Strada Provinciale 586 - Rezzoaglio - - 16048 Rezzoaglio	Magazzino	Magazzino		Locazione passiva	-----	80,00	5.000,00
Vobbia	Strada Provinciale 8 - - 16010 Vobbia	Magazzino	Area magazzino / terreno per Deposito Sale	N.C.T. Fg 13 part. 687 deposito sale	Locazione passiva	-----	220,00	3.230,00
Vobbia	Strada Provinciale 8 - - 16010 Vobbia	Magazzino	Magazzino	Fg. 16 Part. 27	Locazione passiva	-----	56,00	109,74

Comune	Indirizzo / Località	Classificazione Destinazione immobile	Attività / Unità organizzativa	Identificativi Catastali	Titolo di possesso	Categorie Beni Immobili di proprietà	Superfici nette MQ	In Uso a Terzi (SI/NO)	Tipologia Contratto In Uso a Terzi	Importo Contratti ATTIVI
Chiavari	Piazza Generale Negri di Sanfront 38 - 16043 Chiavari	Uffici	Caserma Vigili del Fuoco (V.V.F. Chiavari)	Fg. 14 Particella 423 Sub. 5 Cat. B/1 Consistenza 4600 mc Rendita € 5.939,25	Proprietà	Disponibile	1.067,36	Si	Locazione - Indennità di occupazione sine titolo	31.607,00
Genova	Largo Francesco Cattanei 1 - 16147 Genova	Uffici	Regione Liguria - Uffici	Sez. QUA - Foglio 6 - Mappale 2426 - Sub 15-17 Cat. B4 Sez. QUA - Foglio 6 - Mappale 2426 - Sub 16 Cat. C1 Sez. QUA - Foglio 6 - Mappale 2426 - Sub 18 - Il bene è un unico C/6	Proprietà	Disponibile	576,61	Si	Accordo trasferimento funzioni (L.R. 15-2015)	0,00
Genova	Salita Dinegro 7 int. 12 - 16123 Genova	Uffici	Locali a disposizione	Sez. GEA Foglio 95 Particella 282 Sub 13 Cat. B/4 Sez. GEA Foglio 95 Particella 282 Sub 19 (50% proprietà indivisa lastrico solare)	Proprietà	Disponibile	169,97	No	-----	-----
Genova	Via Cesarea 14 - 16121 Genova	Uffici	Regione Liguria - Centro per l'impiego - Levante	C.E.U. Sez. GEA Foglio 107 Particella 109 Subb. 14-15	Proprietà	Disponibile	549,60	Si	Comodato gratuito	0,00
Genova	Via Ippolito d'Aste (Cesarea) 4, 6, 8 R - 16121 Genova	Uffici	Regione Liguria - Centro per l'impiego - Persone con disabilità	C.E.U. Sez. GEA Foglio 107 Particella 109 Sub. 20	Proprietà	Disponibile	96,50	Si	Comodato gratuito	0,00
Genova	Via Mura di Santa Chiara 3 int.2 - 16128 Genova	Uffici	Locali a disposizione	3 immobili categoria A/10 iscritti al catasto: 1) sezione GEA - Foglio 98 - Mapp. 202 - Sub 107; 2) sezione GEA - Foglio 98 - Mapp. 202 - Sub 108; 3) sezione GEA - Foglio 98 - Mapp. 202 - Sub 109. LA consistenza è in vani (23, 10 e 15) Sez. GEA Fg. 98 Particella 202 Sub. 107 Consistenza 623 mq Sez. GEA Foglio 98 Particella 202 Sub. 109 Consistenza 422 mq Sez. GEA Foglio 98 Particella 202 Sub. 108 Consistenza 218 mq	Proprietà	Disponibile	1.268,56	No	-----	0,00
Genova	Via Pasquale Pastorino 32A - 16125 Genova	Uffici	Casa della Salute - Uffici, Archivi	Sez. BOL Foglio 17 Particella 58 Subb. 536-537	Proprietà	Disponibile	4.212,75	Si	Diritto uso gratuito	0,00
Genova	Via Sturla 45-47 - 16131 Genova	Uffici	Casa famiglia Croce Rossa Italiana	CEU sez.GEB Fg.62 Mapp.39 cat.B/1 cl.4 cons.1762 mc, Fg.62 Mapp.40 Sub.1 cat.B/1 cl.5 cons.2655 mc, sez.GEB Fg.62 Mapp.39 Sub.2 cat.C/7 cons.56 mq	Proprietà	Disponibile	465,00	Si	Concessione di Valorizzazione	0,00
Genova	Via Sturla 49 - 16131 Genova	Uffici	Casa famiglia Croce Rossa Italiana	Sez. GEB - Foglio 62 - Mapp. 40 - Sub 1 - mc 2655 - mq. 668 categoria C/7 ubicata in Via Sturla n. 45-47. Categoria B/1 Convitti - Vedi la classificazione in uffici	Proprietà	Disponibile	743,00	Si	Concessione di Valorizzazione	0,00
Genova	Via Teglia 8-10-12 - 16161 Genova	Uffici	Regione Liguria - Centro per l'impiego Valpolcevera	Sez. RIV Foglio 24, Particella 487, Subalterno 5	Proprietà	Disponibile	735,10	Si	Comodato gratuito	0,00
Avegno	Strada Provinciale 333 6+250 - Salto - 16036 Avegno	Terreno	Terreno	C.T. FG.10 porzione di reliquato stradale	Proprietà	Disponibile		No	-----	-----
Borzonasca	Strada Provinciale 49 - Sopralacroce - 16041 Borzonasca	Terreno	Terreno	C.T. Foglio 61 mappale 889	Proprietà	Disponibile		No	-----	-----
Busalla	Strada Provinciale 9 - Crocefieschi - 16012 Busalla	Terreno	Terreno		Proprietà	Disponibile		Si	Concessione	208,70
Carasco	Strada Provinciale 33 - S. Salvatore - 16042 Carasco	Terreno	Terreno	Da frazionare	Proprietà	Disponibile		No	-----	-----
Casella	Terreno Casella - 16015 Casella	Terreno	Terreno Fg. 7 Part. 445		Proprietà	Disponibile	450,00	No	-----	-----
Casella	Via Mandelli - 16015 Casella	Terreno	Terreno	Fg. 7 Part. 445	Proprietà	Disponibile		No	-----	-----
Cogoleto	Località Molinetto - Pratozanino - 16016 Cogoleto	Terreno	Terreno	Foglio 17, Particella 458	Proprietà	Disponibile	25.250,00	Si	Locazione	725,18
Cogoleto	Località Molinetto - Pratozanino - 16016 Cogoleto	Terreno	Terreno	Foglio 17, Particella 837	Proprietà	Disponibile	121.870,00	Si	Locazione	già compreso in Località Molinetto - Pratozanino - 16016 Cogoleto
Cogoleto	Località Pratozanino - 16016 Cogoleto	Terreno	Terreno	Foglio 17, Particella 413, Subalterno	Proprietà	Disponibile	120,00	No	-----	-----
Cogoleto	Località Pratozanino - 16016 Cogoleto	Terreno	Terreno	Foglio 15, Particella 1155, Subalterno	Proprietà	Disponibile	181,00	No	-----	-----

Comune	Indirizzo / Località	Classificazione Destinazione immobile	Attività / Unità organizzativa	Identificativi Catastali	Titolo di possesso	Categorie Beni Immobili di proprietà	Superfici nette MQ	In Uso a Terzi (SI/NO)	Tipologia Contratto In Uso a Terzi	Importo Contratti ATTIVI
Cogoleto	Località Pratozanino - - 16016 Cogoleto	Terreno	Terreno	Foglio 14, Particella 858, Subalterno	Proprietà	Disponibile	212,00	No	-----	-----
Cogoleto	Località Pratozanino - - 16016 Cogoleto	Terreno	Terreno	Foglio 17, Particella 6, Subalterno	Proprietà	Disponibile	310,00	No	-----	-----
Cogoleto	Località Pratozanino - - 16016 Cogoleto	Terreno	Terreno	Foglio 17, Particella 461, Subalterno	Proprietà	Disponibile	230,00	No	-----	-----
Cogoleto	Località Pratozanino - - 16016 Cogoleto	Terreno	Terreno	Foglio 15, Particella 1154, Subalterno	Proprietà	Disponibile	1.083,00	No	-----	-----
Cogoleto	Località Pratozanino - - 16016 Cogoleto	Terreno	Terreno	Foglio 17, Particella 5, Subalterno	Proprietà	Disponibile	1.380,00	No	-----	-----
Cogoleto	Località Pratozanino - - 16016 Cogoleto	Terreno	Terreno	Foglio 17, Particella 155, Subalterno	Proprietà	Disponibile	1.820,00	No	-----	-----
Cogoleto	Località Pratozanino - - 16016 Cogoleto	Terreno	Terreno	Foglio 17, Particella 318, Subalterno	Proprietà	Disponibile	5.070,00	No	-----	-----
Cogoleto	Località Pratozanino - - 16016 Cogoleto	Terreno	Terreno	Foglio 15, Particella 140, Subalterno	Proprietà	Disponibile	9.710,00	No	-----	-----
Cogoleto	Località Pratozanino - - 16016 Cogoleto	Terreno	Terreno	Foglio 15, Particella 1153, Subalterno	Proprietà	Disponibile	17.744,00	No	-----	-----
Cogoleto	Località Pratozanino - - 16016 Cogoleto	Terreno	Terreno	Foglio 14, Particella 852, Subalterno	Proprietà	Disponibile	40.802,00	No	-----	-----
Cogoleto	Località Pratozanino - - 16016 Cogoleto	Terreno	Terreno	Foglio 14, Particella 856, Subalterno	Proprietà	Disponibile	279,00	Si	Locazione	231,75
Cogoleto	Località Pratozanino - - 16016 Cogoleto	Terreno	Terreno	Foglio 17, Particella 1, Subalterno	Proprietà	Disponibile	440,00	Si		
Cogoleto	Località Pratozanino - - 16016 Cogoleto	Terreno	Terreno	NCT Foglio 14 Particella 853-162	Proprietà	Disponibile	15.660,00	Si		
Cogoleto	Località Pratozanino - - 16016 Cogoleto	Terreno	Terreno	NCT Foglio 14 mapp.853	Proprietà	Disponibile	487,00	Si	Concessione	133,91
Genova	Via Sturla 45-47 - - 16131 Genova	Terreno	Casa famiglia Croce Rossa Italiana - Terreno	NCT Sez. I Foglio 80 Particella 422 (parte)	Proprietà	Disponibile	422,00	Si	Concessione di Valorizzazione	0,00
Montoggio	Strada Provinciale 13 - Creto - Trefontane - 16026 Montoggio	Terreno	Terreno limitrofo strada per Area Ecologica Attrezzata	NCT sul Foglio n° 51 del Comune di Montoggio, mappali 296, 297, 298, 300 e 556 NCEU al Foglio n° 51 del Comune di Montoggio n° 230, 299, 231, 232 (cat. C/2 classe U) per complessivi ca. 97 mq (rilevati graficamente)	Proprietà	Disponibile		Si	Concessione	403,00
Ne'	Strada Provinciale 26 - Valgraveglia - Pian di Fieno - 16040 Ne'	Terreno	Terreno		Proprietà	Disponibile		No	-----	-----
Santo Stefano d'Aveto	Località Fontana Merello - - 16049 Santo Stefano d'Aveto	Terreno	Terreno	Lotto 1 C.T. Foglio 39 Particella 137-193-140-196-195-192-144-210 Lotto 2 C.T. Foglio 39 Particella 146-201-147-148-202-153-149-150-199-151-160-161	Proprietà	Disponibile	16.410,00	No	-----	-----
Santo Stefano d'Aveto	Località Fontana Merello - - 16049 Santo Stefano d'Aveto	Terreno	Terreno	Lotto 1 C.T. Foglio 39 Particella 137-193-140-196-195-192-144-210 Lotto 2 C.T. Foglio 39 Particella 146-201-147-148-202-153-149-150-199-151-160-161	Proprietà	Disponibile	40.430,00	No	-----	-----
Santo Stefano d'Aveto	Strada Provinciale 75 - S. Stefano d'Aveto KM 1+300 - Penna - 16049 Santo Stefano d'Aveto	Terreno	Terreno	Comune Santo Stefano D'Aveto - CT Fg. 59 Mapp. 98	Proprietà	Disponibile	39,00	Si	Concessione	325,00
Sant'Olcese	Località Campi - Fraz. Casanova - 16010 Sant'Olcese	Terreno	Terreno	C.T. Fg. 34 Part. 694 - 509	Proprietà	Disponibile		No	-----	-----
Serra Riccò	Strada Provinciale 2 - S. Olcese - - 16010 Serra Riccò	Terreno	Terreno		Proprietà	Disponibile	1.000,00	No	-----	-----
Serra Riccò	Strada Provinciale 2 - S. Olcese - - 16010 Serra Riccò	Terreno	Terreno		Proprietà	Disponibile	200,00	No	-----	-----
Serra Riccò	Strada Provinciale 2 - S. Olcese - - 16010 Serra Riccò	Terreno	Terreno		Proprietà	Disponibile	100,00	No	-----	-----

Comune	Indirizzo / Località	Classificazione Destinazione immobile	Attività / Unità organizzativa	Identificativi Catastali	Titolo di possesso	Categorie Beni Immobili di proprietà	Superfici nette MQ	In Uso a Terzi (SI/NO)	Tipologia Contratto In Uso a Terzi	Importo Contratti ATTIVI
Sestri Levante	Via G.B. Ponzerone 3 - Vallegrande - 16039 Sestri Levante	Terreno	Terreni Sestri Levante - Complesso "Centro Vallegrande" - Spazio multifunzione	- NCT Sestri Levante Fg. 33, Part. 17; Superficie are 4 ca 40; - NCT Sestri Levante Fg. 33, Part.18; Superficie are 11 ca 70; - NCT Sestri Levante Fg. 33, Part. 32; Superficie are 37 ca 90; - NCT Sestri Levante Fg. 33, Part. 33; Superficie ha 16 are 87 ca 20; - NCT Sestri Levante Fg. 33, Part. 51; SOPPRESSO - NCT Sestri Levante Fg. 33, Part. 54; Superficie are 35 ca 20; - NCT Sestri Levante Fg. 33, Part. 55; Superficie are 66 ca 40; - NCT Sestri Levante Fg. 33, Part. 57; Superficie are 18 ca 20; - NCT Sestri Levante Fg. 33, Part. 58; Superficie are 58 ca 0; - NCT Sestri Levante Fg. 33, Part. 60; Superficie are 18 ca 8; - NCT Sestri Levante Fg. 33, Part. 61; Superficie are 12 ca 57; - NCT Sestri Levante Fg. 33, Part. 68; Superficie ha 1 are 29 ca 0; - NCT Sestri Levante Fg. 33, Part. 69; Superficie ha 2 are 46 ca 70; - NCT Sestri Levante Fg. 33, Part. 70; Superficie ha 21 are 88 ca 40;	Proprietà	Disponibile		Si	Locazione	già compreso locazione Fabbricati Sestri Levante - Complesso "Centro Vallegrande" - Spazio multifunzione
Sestri Levante	Via G.B. Ponzerone 3 - Vallegrande - 16039 Sestri Levante	Terreno	Terreni Moneglia - Complesso "Centro Vallegrande" - Spazio multifunzione	NCT Sestri Levante Foglio 33 Part. 17-18-32-33-366-54-55-57-58-60-61-68-69-70 NCT Moneglia Foglio 17 Part. 10-3-4-2	Proprietà	Disponibile		Si	Locazione	già compreso locazione Fabbricati Sestri Levante - Complesso "Centro Vallegrande" - Spazio multifunzione
Campomorone	Località Valverde 24 - Campora - 16014 Campomorone	Struttura socio/assistenziale	Centro assistenza infantile, Comunità madre-bimbo	Foglio 18, Particella 362-921	Proprietà	Disponibile	1.278,74	Si	Comodato gratuito	0,00
Cogoleto	Strada di Pratozanino 45 - - 16016 Cogoleto	Struttura socio/assistenziale	Appartamento	Foglio 17, Particella 304, Subalterno 9	Proprietà	Disponibile	96,00	Si	Locazione	1.790,57
Genova	Via Antonio De Toni (Benedetto XV) 5, (17) - - 16132 Genova	Struttura socio/assistenziale	Clinica Universitaria	Sez. GED - Foglio 52 - Mapp. 7 - Sub 1	Nuda proprietà	Disponibile	6.153,00	Si	Uso perpetuo	0,00
Genova	Via Canneto il Lungo 21 int. 3 - - 16123 Genova	Struttura socio/assistenziale	Unità Immobiliare - Piano Secondo - Comunità assistenziale	C.E.U. sez.GEA Fg.84 Part.197 Sub.30 categ.B/1 cl.3 cons.277 mc	Proprietà	Disponibile	277,00	Si	Concessione di Valorizzazione	0,00
Campo Ligure	Via S. Michele 18-30 - - 16013 Campo Ligure	Scolastica	Scuole Primaria e Secondaria (Medie) Comune	Foglio 2, Particella 329, Subalterno	Proprietà	Disponibile	2.052,00	Si	Accordo di Programma	0,00
Genova	Via Nicolò Oderico 10 - - 16145 Genova	Scolastica	"Villa Candida" + Accademia Italiana Marina Mercantile	Sez. GEB - Fg. 67 - Mapp. 37 - 38 Categ. B5	Proprietà	Disponibile	1.665,41	Si	Concessione	17.319,54
Recco	Via Gerolamo Speroni 37 - - 16036 Recco	Scolastica	locali a disposizione - Ex Complesso "Maestre Pie"	Foglio 10, Particella 13-14, Subalterno 1	Proprietà	Disponibile	2.220,10	No	-----	-----
Cogoleto	Strada di Pratozanino 49/1 - - 16016 Cogoleto	Residenziale	Appartamento	Foglio 17 Particella 304 Subb. da 1 a 9 e 13	Proprietà	Disponibile	81,00	Si	Locazione Transitoria	2.933,00
Cogoleto	Strada di Pratozanino 49/2 - - 16016 Cogoleto	Residenziale	Appartamento	Foglio 17 Particella 304 Subb. da 1 a 9 e 13	Proprietà	Disponibile	81,00	Si	Locazione	4.600,98
Cogoleto	Strada di Pratozanino 49/3 - - 16016 Cogoleto	Residenziale	Appartamento	Foglio 17 Particella 304 Subb. da 1 a 9 e 13	Proprietà	Disponibile	81,00	Si	Locazione	4.600,98
Cogoleto	Strada di Pratozanino 49/4 - - 16016 Cogoleto	Residenziale	Appartamento	Foglio 17 Particella 304 Subb. da 1 a 9 e 13	Proprietà	Disponibile	81,00	Si	Locazione	4.600,98
Cogoleto	Strada di Pratozanino 51/1 - - 16016 Cogoleto	Residenziale	Appartamento	Foglio 17 Particella 304 Subb. da 1 a 9 e 13	Proprietà	Disponibile	81,00	Si	Locazione Transitoria	già compreso in Pratozanino 49/1
Cogoleto	Strada di Pratozanino 51/2 - - 16016 Cogoleto	Residenziale	Appartamento	Foglio 17 Particella 304 Subb. da 1 a 9 e 13	Proprietà	Disponibile	81,00	Si	Locazione Transitoria	già compreso in Pratozanino 49/1



Comune	Indirizzo / Località	Classificazione Destinazione immobile	Attività / Unità organizzativa	Identificativi Catastali	Titolo di possesso	Categorie Beni Immobili di proprietà	Superfici nette MQ	In Uso a Terzi (SI/NO)	Tipologia Contratto In Uso a Terzi	Importo Contratti ATTIVI
Cogoleto	Strada di Pratozanino 51/3 - - 16016 Cogoleto	Residenziale	Appartamento	Foglio 17 Particella 304 Subb. da 1 a 9 e 13	Proprietà	Disponibile	81,00	Si	Locazione Transitoria	già compreso in Pratozanino 49/1
Cogoleto	Strada di Pratozanino 51/4 - - 16016 Cogoleto	Residenziale	Appartamento	Foglio 17 Particella 304 Subb. da 1 a 9 e 13	Proprietà	Disponibile	81,00	Si	Locazione Transitoria	già compreso in Pratozanino 49/1
Cogoleto	Strada di Pratozanino 63 - - 16016 Cogoleto	Residenziale	Appartamento	Foglio 17 Particella 304 Subb. da 1 a 9 e 13	Proprietà	Disponibile	81,00	Si	Locazione	4.093,21
Genova	Via Francesco Ardingi 18 - - 16147 Genova	Residenziale	"Villa Marina" - locali a disposizione - Alloggio custode	Sez. QUA Foglio 6 Particella 298 Sub. 1 Cat. B/1 Sub. 2 Cat. A/3 - Sub. 3 Cat. C/2 - Sub. 4 Lastrico solare - Sub. 5 Area Urbana	Proprietà	Disponibile	67,04	No	----	----
Genova	Via Francesco Ardingi 18 - - 16147 Genova	Residenziale	"Villa Marina" - locali a disposizione	Sez. QUA Foglio 6 Particella 298 Sub. 1 Cat. B/1 Sub. 2 Cat. A/3 - Sub. 3 Cat. C/2 - Sub. 4 Lastrico solare - Sub. 5 Area Urbana	Proprietà	Disponibile	419,44	No	----	----
Genova	Via Lagaccio 44 - - 16134 Genova	Residenziale	Appartamento	Sez. GEC Foglio 4 Particelle 283-286 Sub. 25 Zona cens. 1 Cat. A/4 Classe 1 Consistenza 4,5 vani Rendita € 232,41	Proprietà	Disponibile	84,00	Si	Locazione	4.870,00
Genova	Via Lagaccio 46 int. 4 - - 16134 Genova	Residenziale	Appartamento	Sez. GEC Foglio 4 Particella 283 Sub. 17 Zona cens. 1 Cat. A/4 Classe 3 Consistenza 5,0 vani Rendita € 361,52	Proprietà	Disponibile	84,00	Si	Locazione	3.104,66
Genova	Via Lagaccio 46 int. 5 - - 16134 Genova	Residenziale	Appartamento - Locali a disposizione oggetto di ristrutturazione	Sez. GEC Foglio 4 Particella 283 Sub. 18 Zona cens. 1 Cat. A/4 Classe 3 Consistenza 3,5 vani Rendita € 397,67	Proprietà	Disponibile	83,00	No	----	----
Genova	Via Sampierdarena 25 - - 16149 Genova	Residenziale		Sez. SAM Foglio 41 Particella 291 Sub. 20 Cat. A/3 Classe 3 Consistenza 9,0 vani	Proprietà	Disponibile	183,00	no	----	----
Genova	Via Mura di Santa Chiara 7 R int.28 - - 16128 Genova	Posteggio/autorimessa	Autorimessa	Sez. GEA Foglio 98 Particella 202 Sub. 84 Consistenza 248 mq Rendita € 1.583,46 Categoria catastale C/6	Proprietà	Disponibile	90,34	No	----	0,00
Genova	Via Pasquale Pastorino 32A - - 16125 Genova	Posteggio/autorimessa	Posti auto n. 2 scoperti (PT)	POSTO AUTO n.144 - SEZ.BOL FG.17 MAPP.58 SUB.400 POSTO AUTO n.145 - SEZ.BOL FG.17 MAPP.58 SUB.401	Proprietà	Disponibile		No	----	0,00
Genova	Via Pasquale Pastorino 32A - - 16125 Genova	Posteggio/autorimessa	Posti auto n. 20 coperti (P1S)	POSTO AUTO n. 57 SEZ. BOL FG. 17 MAPP. 58 SUB. 65 POSTO AUTO n. 58 SEZ. BOL FG. 17 MAPP. 58 SUB. 66 POSTO AUTO n. 59 SEZ. BOL FG. 17 MAPP. 58 SUB. 389 POSTO AUTO n. 60 SEZ. BOL FG. 17 MAPP. 58 SUB. 67 POSTO AUTO n. 61 SEZ. BOL FG. 17 MAPP. 58 SUB. 68 POSTO AUTO n. 62 SEZ. BOL FG. 17 MAPP. 58 SUB. 69 POSTO AUTO n. 63 SEZ. BOL FG. 17 MAPP. 58 SUB. 70 POSTO AUTO n. 64 SEZ. BOL FG. 17 MAPP. 58 SUB. 71 POSTO AUTO n. 65 SEZ. BOL FG. 17 MAPP. 58 SUB. 72 POSTO AUTO n. 66 SEZ. BOL FG. 17 MAPP. 58 SUB. 73 POSTO AUTO n. 67 SEZ. BOL FG. 17 MAPP. 58 SUB. 74 POSTO AUTO n. 68 SEZ. BOL FG. 17 MAPP. 58 SUB.	Proprietà	Disponibile		No	----	0,00
Genova	Via Redipuglia 80 - - 16147 Genova	Posteggio/autorimessa	Posto auto 4	Sez. QUA - Foglio 6 - Mappale 2426 - Sub 15-17 Cat. B4 Sez. QUA - Foglio 6 - Mappale 2426 - Sub 16 Cat. C1 Sez. QUA - Foglio 6 - Mappale 2426 - Sub 18 - Il bene è un unico C/6	Proprietà	Disponibile	13,00	Si	Locazione	950,00
Genova	Via Redipuglia 80 - - 16147 Genova	Posteggio/autorimessa	Posto auto 5	Sez. QUA - Foglio 6 - Mappale 2426 - Sub 15-17 Cat. B4 Sez. QUA - Foglio 6 - Mappale 2426 - Sub 16 Cat. C1 Sez. QUA - Foglio 6 - Mappale 2426 - Sub 18 - Il bene è un unico C/6	Proprietà	Disponibile	13,00	Si	Locazione	950,00

Comune	Indirizzo / Località	Classificazione Destinazione immobile	Attività / Unità organizzativa	Identificativi Catastali	Titolo di possesso	Categorie Beni Immobili di proprietà	Superfici nette MQ	In Uso a Terzi (SI/NO)	Tipologia Contratto In Uso a Terzi	Importo Contratti ATTIVI
Genova	Via Redipuglia 80 - - 16147 Genova	Posteggio/autorimessa	Posto auto 7	Sez. QUA - Foglio 6 - Mappale 2426 - Sub 15-17 Cat. B4 Sez. QUA - Foglio 6 - Mappale 2426 - Sub 16 Cat. C1 Sez. QUA - Foglio 6 - Mappale 2426 - Sub 18 - Il bene è un unico C/6	Proprietà	Disponibile	13,00	Si	Locazione	910,00
Genova	Via Redipuglia 80 - - 16147 Genova	Posteggio/autorimessa	Posto auto 8	Sez. QUA - Foglio 6 - Mappale 2426 - Sub 15-17 Cat. B4 Sez. QUA - Foglio 6 - Mappale 2426 - Sub 16 Cat. C1 Sez. QUA - Foglio 6 - Mappale 2426 - Sub 18 - Il bene è un unico C/6	Proprietà	Disponibile	13,00	Si	Locazione	840,00
Genova	Via Redipuglia 80 - - 16147 Genova	Posteggio/autorimessa	Posto auto 9	Sez. QUA - Foglio 6 - Mappale 2426 - Sub 15-17 Cat. B4 Sez. QUA - Foglio 6 - Mappale 2426 - Sub 16 Cat. C1 Sez. QUA - Foglio 6 - Mappale 2426 - Sub 18 - Il bene è un unico C/6	Proprietà	Disponibile	13,00	Si	Locazione	860,00
Genova	Via Redipuglia 80 - - 16147 Genova	Posteggio/autorimessa	Posto auto 1	Sez. QUA - Foglio 6 - Mappale 2426 - Sub 15-17 Cat. B4 Sez. QUA - Foglio 6 - Mappale 2426 - Sub 16 Cat. C1 Sez. QUA - Foglio 6 - Mappale 2426 - Sub 18 - Il bene è un unico C/6	Proprietà	Disponibile	13,00	Si	Locazione	1.100,00
Genova	Via Redipuglia 80 - - 16147 Genova	Posteggio/autorimessa	Posto auto 2	Sez. QUA - Foglio 6 - Mappale 2426 - Sub 15-17 Cat. B4 Sez. QUA - Foglio 6 - Mappale 2426 - Sub 16 Cat. C1 Sez. QUA - Foglio 6 - Mappale 2426 - Sub 18 - Il bene è un unico C/6	Proprietà	Disponibile	13,00	Si	Locazione	1.100,00
Genova	Via Redipuglia 80 - - 16147 Genova	Posteggio/autorimessa	Posto auto 3	Sez. QUA - Foglio 6 - Mappale 2426 - Sub 15-17 Cat. B4 Sez. QUA - Foglio 6 - Mappale 2426 - Sub 16 Cat. C1 Sez. QUA - Foglio 6 - Mappale 2426 - Sub 18 - Il bene è un unico C/6	Proprietà	Disponibile	13,00	Si	Locazione	1.000,00
Genova	Via Redipuglia 80 - - 16147 Genova	Posteggio/autorimessa	Posto auto 6	Sez. QUA - Foglio 6 - Mappale 2426 - Sub 15-17 Cat. B4 Sez. QUA - Foglio 6 - Mappale 2426 - Sub 16 Cat. C1 Sez. QUA - Foglio 6 - Mappale 2426 - Sub 18 - Il bene è un unico C/6	Proprietà	Disponibile	13,00	Si	Locazione	910,00
Genova	Via Salvador Allende 42-44-48 - - 16138 Genova	Posteggio/autorimessa	Area grigia con n. 16 posti auto e n. 7 stalli per moto-ciclomotori e area di manovra, in locazione condominio V. Allende 30 (ingresso senza numero civico)	Sez. MOL Foglio 8, Particella 884	Proprietà	Disponibile	510,00	Si	Locazione	9.010,00
Cogoleto	Strada di Pratozanino 53, 55, 57, 59, 61 - - 16016 Cogoleto	Magazzino	Magazzino - ex Teatro Cantamessa	Foglio 17, Particella 304, Subalterno 12	Proprietà	Disponibile	324,00	Uso Proprio	-----	-----
Genova	Via Profondo 13-14 - - 16155 Genova	Magazzino	Magazzino	Sez. PEG Foglio 40 Particella 113 Subb. 6-7 Categoria A/4 e Categoria A/5 - Le U.I. sono due: una al civico 13, l'altra al civico 14.	Proprietà	Disponibile	91,00	No	-----	-----
Genova	Largo Francesco Cattanei (Giovanni Maggio) 3 - - 16147 Genova	Commerciale/produttiva	Complesso SE.DI. - Teatrino / palestra	Genova Sez. Urb. QUA FG. 6 Part. 589 Sub. 18	Proprietà	Disponibile		Si	Locazione	8.143,00
Genova	Largo Francesco Cattanei 1 - - 16147 Genova	Commerciale/produttiva	Bar - locali a disposizione	Sez. QUA - Foglio 6 - Mappale 2426 - Sub 15-17 Cat. B4 Sez. QUA - Foglio 6 - Mappale 2426 - Sub 16 Cat. C1 Sez. QUA - Foglio 6 - Mappale 2426 - Sub 18 - Il bene è un unico C/6	Proprietà	Disponibile	236,98	No	-----	-----
Genova	Salita S. Caterina 48 R - - 16123 Genova	Commerciale/produttiva	Bar - Città Metropolitana di Genova	Sez. GEA Foglio 95, Particella 297, Subalterno 68	Proprietà	Disponibile	151,62	Si	Concessione di Valorizzazione	già compreso in locazione cinema Sivori
Genova	Salita S. Caterina 50-52R - - 16123 Genova	Commerciale/produttiva	URP - Ufficio Relazioni Pubblico - Città Metropolitana di Genova - Promozione territorio	Sez. GEA Foglio 95 Particella 299 Sub. 1	Proprietà	Disponibile	42,00	Si	Accordo di Collaborazione	0,00
Genova	Salita S. Caterina 54 R - - 16123 Genova	Commerciale/produttiva	Cinema - Città Metropolitana di Genova	Sez. GEA Foglio 95, Particella 298, Subalterno 1, D/3	Proprietà	Disponibile	185,50	Si	Concessione di Valorizzazione	81.784,45

Comune	Indirizzo / Località	Classificazione Destinazione immobile	Attività / Unità organizzativa	Identificativi Catastali	Titolo di possesso	Categorie Beni Immobili di proprietà	Superfici nette MQ	In Uso a Terzi (SI/NO)	Tipologia Contratto In Uso a Terzi	Importo Contratti ATTIVI
Moneglia	Frazione Bracco 34 - - 16030 Moneglia	Commerciale/produttiva	Casa cantoniera - locali a disposizione	Foglio 4 Particella 720 Subb. 1-2 Cat. A/3 Rendita € 1.590,68	Proprietà	Disponibile	175,00	No	-----	0,00
Sestri Levante	Via G.B. Ponzerone 3 - Vallegrande - 16039 Sestri Levante	Commerciale/produttiva	Fabbricati Sestri Levante - Complesso "Centro Vallegrande" - Spazio multifunzione	1) N.C.E.U - Sestri Levante Fg.33, Part. 287, Sub. 2, Cat. A3; Superficie catastale 32 mq 2)N.C.E.U. Sestri Levante Fg.33, Part. 287-288, Sub. 1-2, Cat. D/2	Proprietà	Disponibile	836,00	Si	Locazione	34.478,61
Campomorone	Sestiere Sopra la Chiesa snc - Passo della Bocchetta - 16014 Campomorone	Altre destinazioni	Rifugio "Bocchetta"	Foglio 8, Particella 13	Proprietà	Disponibile	83,00	No	-----	-----
Cogoleto	Strada di Pratozanino 45 - - 16016 Cogoleto	Altre destinazioni	Sottostazione centrale termica civ. 45	Foglio 17, Particella 304, Subalterno 9	Proprietà	Disponibile		Uso Proprio	-----	-----
Genova	Via Bartolomeo Arecco / Alla stazione per Casella 2-4 - - 16122 Genova	Altre destinazioni	Associazione Genovese Arcieri (ingresso civ. 2) - Ex Polveriera Napoleonica (Piano Terra)	SezGEC, Foglio 18, Particella783, Sub.9 e Sub.10 (piano primo)	Proprietà	Disponibile	605,32	Si	Concessione - Indennità di occupazione sine titolo	6.364,19
Genova	Largo Francesco Cattanei 1 - - 16147 Genova	Altre destinazioni	Bocciofila (terreni)	CF Comune di Genova alla Sezione QUA - Fg.6, Part. 2429, Cat.D/6, Zona Censuaria 6.	Proprietà	Disponibile	344,00	Si	Concessione	507,62
Genova	Via Bartolomeo Arecco / Alla stazione per Casella 2-4 - - 16122 Genova	Magazzino	locali a disposizione (ingresso civ. 2) - Ex Polveriera Napoleonica (Piano Primo)	SezGEC, Foglio 18, Particella783, Sub.7 e Sub.8 (piano terra)	Proprietà	Disponibile		Uso Proprio	-----	-----
Genova	Via Prà 63 - Prà - 16157 Genova	Altre destinazioni	"Villa Podestà"	Sez. PRA Foglio 12 Particella 112 Sub. 2 Cat. B/4 Classe 2 Consistenza 8170 mc sez. PRA - Foglio 12 - Mapp. 910 - Sub 1 - Cat. B/4 - mq. 159. sez. PRA - Foglio 12 - Mapp. 113 (B/7) (cappelletta)	Proprietà	Disponibile	1.539,95	No	-----	-----
Genova	Via Prà 63 - Prà - 16157 Genova	Terreno	Terreno (corte) di "Villa Podestà"	Genova, Fg. 12, mapp. 1055	Proprietà	Disponibile		No	-----	-----
Isola del Cantone	Strada Provinciale 8 KM 3+100 CA - - 16017 Isola del Cantone	Altre destinazioni	Reliquato stradale	Da frazionare	Proprietà	Disponibile	95,00	No	-----	-----
Portofino	Via Mulini 1 - Paraggi - 16034 Portofino	Altre destinazioni	Piccolo volume 5 mq. adiacente a immobile	C.T. fg. 3 e adiacente a C.F. Fg. 3 mapp 10 sub 5 e 6	Proprietà	Disponibile	5,00	No	-----	-----

# COLLEGIO DEI REVISORI DEI CONTI DELLA CITTA' METROPOLITANA DI GENOVA

Verbale n.23 del 13/11/2023

## OGGETTO: PARERE DELL'ORGANO DI REVISIONE SUL DOCUMENTO UNICO DI PROGRAMMAZIONE 2024-2026

### PREMESSA

Visto il Decreto del Sindaco metropolitano n. 67/2023 del 28/09/2023 relativo alla presentazione al Consiglio metropolitano del Documento Unico di Programmazione per La Città Metropolitana di Genova per gli anni 2024-2026;

Visto il Decreto del Sindaco metropolitano n. 80/2023 del 10/11/2023 relativo all'adozione del Documento Unico di Programmazione per la Città Metropolitana di Genova per gli anni 2024-2026;

### NORMATIVA DI RIFERIMENTO

Tenuto conto che:

a) l'art.170 del D.Lgs. n. 267/2000, indica:

- al comma 1 *“entro il 31 luglio di ciascun anno la Giunta presenta al Consiglio il Documento unico di programmazione (DUP) per le conseguenti deliberazioni.”*
- al comma 5 *“Il Documento unico di programmazione costituisce atto presupposto indispensabile per l'approvazione del bilancio di previsione”;*

b) che l'articolo 174 del D.Lgs. n. 267/2000 indica al comma 1 che *“Lo schema di bilancio di previsione finanziario e il Documento unico di programmazione sono predisposti dall'organo esecutivo e da questo presentati all'organo consiliare unitamente agli allegati entro il 15 novembre di ogni anno secondo quanto stabilito dal regolamento di contabilità”;*

c) al punto 8 del principio contabile applicato 4/1 allegato al D.Lgs. 118/2011, è indicato che *“il DUP costituisce, nel rispetto del principio di coordinamento e coerenza dei documenti di bilancio, il presupposto necessario di tutti gli altri documenti di programmazione”.*

La **Sezione strategica (SeS)**, prevista al punto 8.1 sviluppa e concretizza le linee programmatiche di mandato di cui all'art. 46 comma 3 del decreto legislativo 18 agosto 2000, n. 267 e individua, in coerenza con il quadro normativo di riferimento, gli indirizzi strategici dell'ente, individuando le politiche di mandato che l'ente vuole sviluppare nel raggiungimento delle proprie finalità istituzionali e nel governo delle proprie funzioni fondamentali e gli indirizzi generali di programmazione riferiti al periodo di mandato. Nel

primo anno del mandato amministrativo, individuati gli indirizzi strategici, sono definiti, per ogni missione di bilancio, gli obiettivi strategici da perseguire entro la fine del mandato. Ogni anno gli obiettivi strategici sono verificati nello stato di attuazione e possono essere opportunamente riformulati. Sono altresì verificati gli indirizzi generali e i contenuti della programmazione strategica con particolare riferimento alle condizioni interne dell'ente, al reperimento e impiego delle risorse finanziarie e alla sostenibilità economico – finanziaria. Mentre al punto 8.2 si precisa che la **Sezione operativa (SeO)** costituisce lo strumento a supporto del processo di previsione definito sulla base degli indirizzi generali e degli obiettivi strategici fissati nella SeS del DUP. Essa contiene la programmazione operativa dell'ente, avendo a riferimento un arco temporale sia annuale che pluriennale, che costituisce guida e vincolo ai processi di redazione dei documenti contabili di previsione dell'Ente. La SeO individua, per ogni singola missione, i programmi che l'ente intende realizzare per conseguire gli obiettivi strategici definiti nella SeS. Per ogni programma, e per tutto il periodo di riferimento del DUP, sono individuati gli obiettivi operativi annuali da raggiungere. Per ogni programma sono individuati gli aspetti finanziari, sia in termini di competenza con riferimento all'intero periodo considerato, che di cassa con riferimento al primo esercizio, della manovra di bilancio.

## VERIFICHE E RISCONTRI

L'Organo di revisione ha verificato:

- a) la completezza del documento in base ai contenuti previsti dal principio contabile 4/1;
- b) la coerenza interna del DUP con le linee programmatiche di mandato;
- c) la corretta definizione del gruppo amministrazione pubblica, con la relativa indicazione degli indirizzi e degli obiettivi degli organismi che ne fanno parte;
- d) che gli obiettivi dei programmi operativi che l'ente intende realizzare sono coerenti con gli obiettivi strategici;
- e) l'adozione degli strumenti di programmazione relativi all'attività istituzionale dell'ente di cui il legislatore prevede la redazione ed approvazione e la loro coerenza con quanto indicato nel DUP e in particolare che:

### **1) Programma triennale lavori pubblici**

Il programma triennale ed elenco annuale dei lavori pubblici, di cui all'art. 37 del d.lgs. n. 36 del 31 marzo 2023 è redatto secondo lo schema tipo di cui all'allegato I.5 al nuovo Codice.

*E' stato adottato con determinazione del Sindaco metropolitano n.76/2023.*

### **2) Programma triennale degli acquisti di beni e servizi**

Il programma triennale degli acquisti di beni e servizi, di cui all'art. 37 del d.lgs. n. 36 del 31 marzo 2023 è redatto secondo lo schema tipo di cui all'allegato I.5 al nuovo Codice, non è *stato approvato autonomamente e si considera approvato in quanto contenuto nel DUP.*

### **3) Piano delle alienazioni e valorizzazioni immobiliari**

Il piano delle alienazioni e valorizzazioni immobiliari, di cui all'art. 58, comma 1, del D.L. 25 giugno 2008, n. 112. convertito con modificazioni dalla L. 6 agosto 2008, n. 133 *non è stato approvato autonomamente e si considera approvato in quanto contenuto nel DUP.*

### **4) Indirizzi sulla programmazione del fabbisogno del personale**

I revisori, preso atto che il piano del fabbisogno del personale costituisce un'apposita sezione del Piao e rientra tra i documenti che per legge devono essere approvati dopo il Dup, ha constatato che nella Sezione strategica del Dup è stata determinata la programmazione delle risorse finanziarie per tutti gli anni del Dup, da destinare ai fabbisogni di personale, determinata sulla base della spesa per il personale in servizio e di quella connessa alle facoltà assunzionali previste a legislazione vigente, tenendo conto delle esigenze di funzionalità e di ottimizzazione delle risorse per il miglior funzionamento dei servizi.

### **5) Programma annuale degli incarichi.**

L'Ente non ha allegato al DUP il programma annuale degli incarichi e delle collaborazioni a persone fisiche di cui all'art. 3, comma 55, della l. n. 244/2007, convertito con l. n. 133/2008 come modificato dall'articolo 46, comma 3, del d. Legge n. 112/2008 ed all'art. 7 comma 6, D. Lgs. 165/2001.

L'Organo di revisione ha constatato che il Documento Unico di Programmazione è stato presentato successivamente alla data del 31 luglio 2023, ma che tale termine è solo ordinatorio e non perentorio come stabilito dalla risposta n. 10 ARCONET

## CONCLUSIONE

### Visto

- l'art. 170 del D.Lgs. n. 267/2000 (T.U.E.L.);
- il paragrafo 8 dell'Allegato 4/1 del D.Lgs. n. 118/2011;
- il D.Lgs. n. 267/2000 (T.U.E.L.);
- il D.Lgs. n. 118/2011 e gli allegati principi contabili;
- il vigente Statuto dell'ente;
- il vigente Regolamento di Contabilità;
- i pareri di regolarità tecnica e contabile espressi e contenuti nella proposta di deliberazione in parola ex art. 49 del D.Lgs. n. 267/2000 (TUEL);

### Esprime

**parere favorevole** sulla coerenza del Documento Unico di Programmazione con le linee programmatiche di mandato e con la programmazione operativa e di settore.

L'organo di revisione

Dott. Fabrizio Rimassa (Presidente)

Dott. Piero Gherzi (Componente)

Dott.ssa Patrizia Trabucco (Componente)

COMMISSIONE CONSILIARE PERMANENTE

**2 – Bilancio e Programmazione**

**ESITO DI ESAME ISTRUTTORIO**

SEDUTA DEL LUNEDI' 20 NOVEMBRE 2023

ARGOMENTO IN DISCUSSIONE:

PROPOSTA N.

**DOCUMENTO UNICO DI PROGRAMMAZIONE 2024-2026: APPROVAZIONE**

All'esito della discussione, la proposta in esame ha conseguito la seguente votazione:

Componente	Gruppo	Delegato da:	Voti rappr	Votazione			
				Favorevole	Contrario	Astenuto	Assente al voto
BOTTA D.	per la CITTA' METROPOLITANA		5	X			
PERAGALLO M.							
ROBELLO G.	FRATELLI D'ITALIA		2	X			
GANDOLFO C.							
SENAREGA F.	LEGA CITTA' METROPOLITANA GENOVA/SALVINI		3	X			
GARBARINO C.							
TASSO G.	Forza Italia		2	X			
PODESTA' F.							
DAMONTE S.	CIVICI DEMOCRATICI PROGRESSISTI		3			X	
COSTA L.							
FRANCESCHI S.	CIVICI DEMOCRATICI PROGRESSISTI		3			X	
VILLA C.							
Totali			18	12		6	

Annotazioni:

In virtù della votazione espressa il parere della Commissione è:

FAVOREVOLE

CONTRARIO

senza modificazioni

con modificazioni

Genova, 20 Novembre 2023

Il Presidente  
Giacomo Robello







# **CITTÀ METROPOLITANA DI GENOVA**

**Direzione Scuole e Governance**

## **PARERE DI REGOLARITA' TECNICA E CORRETTEZZA AMMINISTRATIVA**

Sulla sopracitata proposta si esprime, ai sensi degli articoli 49 e 147 bis primo comma del decreto legislativo n.267/2000, parere FAVOREVOLE in ordine al parere di regolarità tecnica attestante anche la regolarità e la correttezza dell'azione amministrativa.

Genova li, 17/11/2023

**Sottoscritto dal Dirigente  
(PAOLO SINISI)  
con firma digitale**



# **CITTÀ METROPOLITANA DI GENOVA**

## **Certificato di avvenuta pubblicazione**

Decreto del Sindaco//Deliberazione N. 27 del 22/11/2023

DIREZIONE

Direzione Scuole e Governance

**Oggetto: DOCUMENTO UNICO DI PROGRAMMAZIONE 2024-2026. APPROVAZIONE**

Si dichiara l'avvenuta regolare pubblicazione all'Albo Pretorio Online della Città Metropolitana di Genova dal 23/11/2023 al 08/12/2023 per 15gg. consecutivi con numero: 2036/2023

Genova li, 11/12/2023

Sottoscritta  
dall'Incaricato della Pubblicazione  
(FRANCESCO GAMBINO)  
con firma digitale